


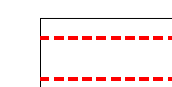

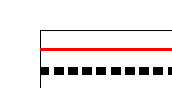

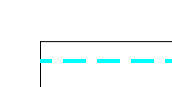




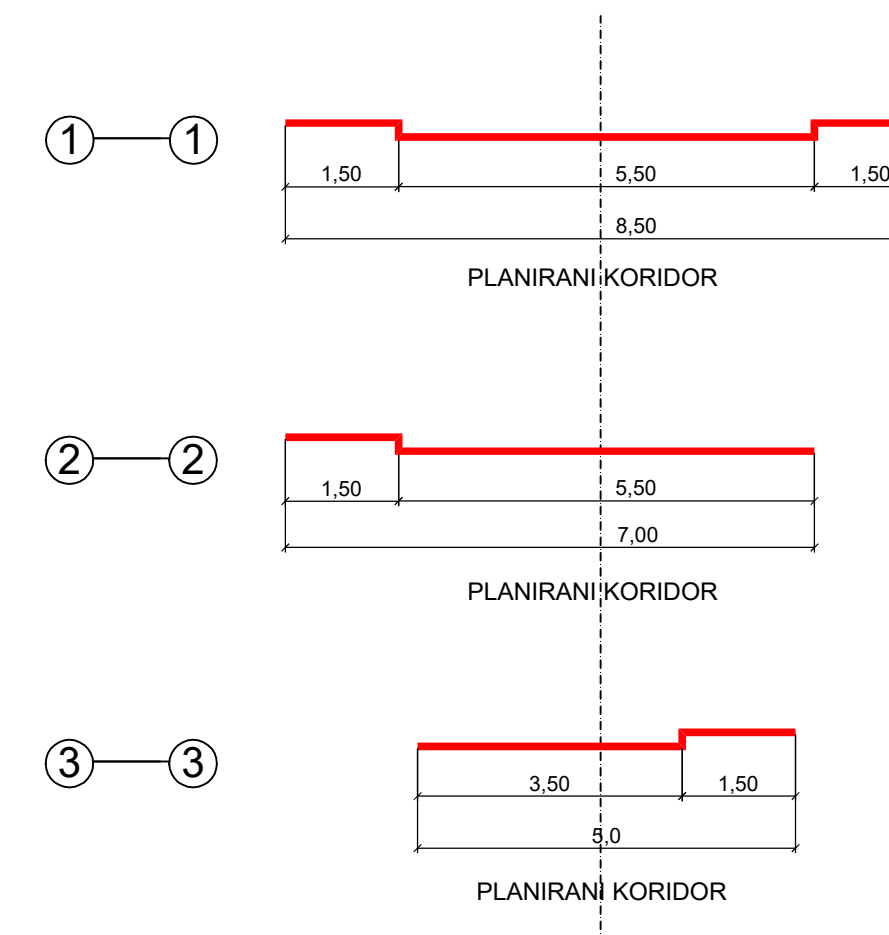
**LEGENDA :**




-  OBUHVAT URBANISTIČKOG PLANA UREĐENJA
-  GRANICA GRAĐEVINSKOG PODRUČJA NASELJA NOVA VAS

**CESTOVNE PROMETNE POVRŠINE**

-  KOLNO PJEŠAČKE POVRŠINE - POSTOJEĆE
-  KOLNO PJEŠAČKE POVRŠINE - PLANIRANE
-  GLAVNE MJESNE ULICE
-  SABIRNE ULICE
-  ZAŠTITNI POJAS POSTOJEĆE LOKALNE CESTE - L50042
-  ZAŠTITNI PLANSKI KORIDOR PLANIRANE OBILAZNICE
-  PJEŠAČKO SERVISNA POVRŠINA
-  JAVNO PARKIRALIŠTE

**MINIMALNI POPREČNI PROFILI PROMETNICA**



|   |   |                                |   |
|---|---|--------------------------------|---|
| Županija:   | ISTARSKA ŽUPANIJA   |                                |  |
| Općina:   | OPĆINA BRTONIGLA  |                                |  |
| Naziv prostornog plana:   | Izmjene i dopune Urbanističkog plana uređenja naselja Nova Vas (UPU3)                             |                                |   |
| Naziv kartografskog prikaza:  | INFRASTRUKTURNI SUSTAVI I MREŽE PROMET  |                                |   |
| Broj kartografskog prikaza:   | 2.1   | Mjerilo kartografskog prikaza: | 1 : 2000  |
| Odluka predstavničkog tijela o izradi prostornog plana (službeno glasilo):            | Odluka predstavničkog tijela o donošenju prostornog plana (službeno glasilo):                     |                                |   |
| "Službene novine Općine Brtonigla", br. 14/21 i 03/22                                 | "Službene novine Općine Brtonigla", br. 21/22   |                                |   |
| Javna rasprava (datum objave):  | 28.06.2022.   | Javni uvid održan              | od: 04.07.2022. do: 15.07.2022.   |
| Ponovna javna rasprava (datum objave):  | 20.10.2022.   | Ponovni javni uvid održan      | od: 24.10.2022. do: 31.10.2022.   |
| Pečat tijela odgovornog za provođenje javne rasprave:                                 | Odgovorna osoba za provođenje javne rasprave (ime, prezime i potpis):<br>Marica Garić, dipl.prav. |                                |   |
| Pravna osoba koja je izradila prostorni plan:   | Novi Urbanizam d.o.o.   |                                |   |
| Pečat pravne osobe koja je izradila prostorni plan:                                   | Odgovorna osoba (ime, prezime i potpis):<br>Nenad Novković, dipl.ing.arh.                         |                                |   |
| Odgovorni voditelj izrade nacrtu prijedloga prostornog plana:                         | Nenad Novković, dipl.ing.arh.   |                                |   |
| Stručni suradnici:  | Nino Burić, dipl.ing.građ.  |                                |   |
| Pečat predstavničkog tijela:  | Pečat predstavničkog tijela:  |                                |   |
| Istovjetnost ovog prostornog plana s izvornikom ovjerava (ime, prezime i potpis):     | Predsjednik Općinskog vijeća:   |                                |   |
|  |   |                                |   |