

SLUŽBENE NOVINE
OPĆINE BRTONIGLA-VERTENEGLIO



Broj: 10

Godina: 2018

Brtonigla-Verteneglio, 12. lipnja 2018. godine

ODLUKE OPĆINSKOG VIJEĆA	Str.
1. Zaključak kojim se utvrđuje da u tijeku javnog uvida u prijedlog Programa raspolaganja poljoprivrednim zemljištem u vlasništvu Republike Hrvatske za Općinu Brtonigla – Verteneglio nije podnesen ni jedan prigovor	1.
1. Odluka o donošenju Programa raspolaganja poljoprivrednim zemljištem u vlasništvu Republike Hrvatske za Općinu Brtonigla–Verteneglio	2.
2. Odluka o agrotehničkim mjerama i mjerama za uređivanje i održavanje poljoprivrednih rudina	164.
3. Odluka o uvjetima, načinu i kriterijima sufinanciranja obnove pročelja zgrada u centru naselja Brtonigla–Verteneglio	167.
4. Odluka o izmjenama i dopunama Odluke o komunalnom redu	171.
5. Zaključak o prihvaćanju Izvješća o provedbi Plana gospodarenja otpadom za Općinu Brtonigla-Verteneglio u 2017. godini	172.
6. Odluka o odabiru najpovoljnije ponude i sklapanju kupoprodajnog ugovora za nekretninu u vlasništvu Općine Brtonigla-Verteneglio	174.
7. Odluka o zamjeni neizgrađenog građevinskog zemljišta	175.
8. Odluka o davanju suglasnosti Marijani Jurica	177.
9. Zaključak o prihvaćanju Informacije o stanju sigurnosti na području Općine Brtonigla-Verteneglio za siječanj, veljaču, ožujak i travanj 2018. godine	178.
10. Odluka o prihvatu prenamjene korištenja financijskih sredstava za projekt „Dovršetak lovačke kuće“ i o izravnom financiranju	178.
11. Odluka o donošenju Procjene rizika od velikih nesreća za Općinu Brtonigla-Verteneglio	180.

Na temelju članka 19. i 35. Zakona o lokalnoj i područnoj (regionalnoj) samoupravi ("Narodne novine RH", broj 33/01, 60/01, 129/05, 109/07, 125/08, 36/09, 150/11, 144/12, 19/13 – pročišćeni tekst, 137/15 – ispravak i 123/17), čl. 29. st. 5., 6., 7. i 8. Zakona o poljoprivrednom zemljištu (Narodne novine br. 20/2018) i čl. 38. Statuta Općine Brtonigla - Verteneglio („Službene novine Općine Brtonigla“, broj 3/18), a po razmatranju Informacije Jedinственog upravnog odjela KLASA: 320-01/18-10/02 URBROJ:2105/04-04/02-18-32 od 04. lipnja 2018. godine, Općinsko vijeće Općine Brtonigla – Verteneglio, na svojoj 9. sjednici održanoj 8. lipnja 2018. godine, donijelo je

ZAKLJUČAK

I.

Utvrđuje se da u tijeku javnog uvida u prijedlog Programa raspolaganja poljoprivrednim zemljištem u vlasništvu Republike Hrvatske za Općinu Brtonigla – Verteneglio KLASA: 320-01/18-10/02 URBROJ:2105/04-02/01-18-26, od 17. svibnja do 01. lipnja 2018. godine, nije podnesen ni jedan prigovor.

II.

Ovaj Zaključak stupa na snagu osmog dana od dana objave u Službenim novinama Općine Brtonigla - Verteneglio", a isti će se objaviti i na službenim web stranicama Općine.

KLASA: 320-01/18-10/02
URBROJ:2105/04-01-18-39
Brtonigla - Verteneglio, 8. lipnja 2018. godine

OPĆINSKO VIJEĆE OPĆINE BRTONIGLA – VERTENEGLIO

Potpredsjednik
Dr.sc. Igor Palčić v.r.



Na temelju članka 19. i 35. Zakona o lokalnoj i područnoj (regionalnoj) samoupravi ("Narodne novine RH", broj 33/01, 60/01, 129/05, 109/07, 125/08, 36/09, 150/11, 144/12, 19/13 – pročišćeni tekst, 137/15 – ispravak i 123/17), čl. 29. st. 9. Zakona o poljoprivrednom zemljištu (Narodne novine br. 20/2018) i čl. 38. Statuta Općine Brtonigla - Verteneglio („Službene novine Općine Brtonigla“, broj 3/18), Općinsko vijeće Općine Brtonigla – Verteneglio, na svojoj 9. sjednici održanoj 08. lipnja 2018. godine, donijelo je

ODLUKU

I.

Općinsko vijeće Općine Brtonigla – Verteneglio donosi Program raspolaganja poljoprivrednim zemljištem u vlasništvu Republike Hrvatske za Općinu Brtonigla – Verteneglio, koji čini sastavni dio ove Odluke

II.

Ova Odluka stupa na snagu osmog dana od dana objave u Službenim novinama Općine Brtonigla - Verteneglio", a isti će se objaviti i na službenim web stranicama Općine.

Program raspolaganja poljoprivrednim zemljištem iz ove Odluke primjeniti će se od dana izdavanja mišljenja Istarske Županije i suglasnosti Ministarstva poljoprivrede, sukladno čl. 29. st. 10. i 11. Zakona o poljoprivrednom zemljištu (Narodne novine br. 20/2018).

KLASA: 320-01/18-10/02
URBROJ:2105/04-01-18-40
Brtonigla - Verteneglio, 08. lipnja 2018. godine

OPĆINSKO VIJEĆE OPĆINE BRTONIGLA – VERTENEGLIO

Potpredsjednik
Dr.sc. Igor Palčić v.r.



REPUBLIKA HRVATSKA - REPUBBLICA DI CROAZIA
 ISTARSKA ŽUPANIJA - REGIONE ISTRIANA
 Općina Brtonigla – Verteneglio / Comune di Brtonigla – Verteneglio
 OPĆINSKO VIJEĆE – IL CONSIGLIO COMUNALE
 52474 Brtonigla – Verteneglio, Trg Sv. Zenona / Piazza S. Zenone 1
 Tel. & Fax: +385 (0)52 774-174
 E-mail: info@brtonigla-verteneglio.hr
 www.brtonigla-verteneglio.hr

KLASA: 320-01/18-10/02
 URBROJ: 2105/04-01-18-40
 Brtonigla – Verteneglio, 08. lipnja 2018. godine

ŽUPANIJA: ISTARSKA ŽUPANIJA

PROGRAM RASPOLAGANJA POLJOPRIVREDNIM ZEMLJIŠTEM U VLASNIŠTVU REPUBLIKE HRVATSKE

ZA OPĆINU BRTONIGLA - VERTENEGLIO

SADRŽAJ PROGRAMA

1. Ukupna površina poljoprivrednog zemljišta u vlasništvu države na području Općine Brtonigla - Verteneglio, iznosi: 1035.5988 ha
2. Podaci o dosadašnjem raspolaganju

T-1 Prikaz dosadašnjeg raspolaganja po svim oblicima - površina u ha

R.br.	OBLIK RASPOLAGANJA (skraćeni naziv iz ugovora)	Ukupan broj ugovora	Ukupna površina po ugovorima u ha
	zakup	40	38,5380
	dugogodišnji zakup	0	0,00
	koncesija	0	0,00
	privremeno korištenje	81	179,7161
	prodaja (neotplaćeno)*	19	32,2438

*napomena: ovdje upisati samo površine koje su prodane, a neotplaćene

3. Sumarni pregled površina poljoprivrednog zemljišta u vlasništvu države prema oblicima raspolaganja

T-2 Prikaz ukupnih površina po oblicima raspolaganja

OBLIK RASPOLAGANJA	Površina u ha	NAPOMENA (minirano, višegodišnji nasadi i sustavi odvodnje i navodnjavanja)
površine određene za povrat	54,2745	
površine određene za prodaju - jednokratno, maksimalno do 25%	0,00	

površine određene za zakup	489,0036	123,9912 ha odnosi se na površinu višegodišnjih nasada, a 0,5140 ha na površinu koja se dijelom nalazi u obuhvatu planiranog sustava javnog navodnjavanja
površine određene za zakup za ribnjake	0,00	
površine određene za zakup zajedničkih pašnjaka	0,00	
površine određene za ostale namjene - jednokratno, maksimalno do 5%	6,9676	

MAKSIMALNA POVRŠINA ZA ZAKUP iznosi: 30 ha.

NAPOMENA/OBRASLOŽENJE (određene specifičnosti za područje jedinice lokalne samouprave):

Ukupna površina poljoprivrednog zemljišta u vlasništvu države na području Općina Brtonigla – Verteneglio izračunata je na temelju svih prikupljenih i obrađenih podataka te pribavljenoj dokumentaciji.

Sve katastarske čestice koje se nalaze u ovom Programu, u nadležnom zemljišnoknjižnom odjelu, dolaze upisane kao (samo) vlasništvo Republike Hrvatske. Na osnovi pribavljene dokumentacije, u ovaj Program uvrštene su katastarske čestice državnog poljoprivrednog zemljišta koje se ne nalaze u građevinskom području, nisu obuhvaćene šumskogospodarskom osnovom te nisu javno vodno dobro. Na području Općine Brtonigla – Verteneglio nema minskih sumnjivih površina.

Očitovanjem Ureda državne uprave u Istarskoj županiji Služba za imovinsko pravne poslove KLASA: 947-03/18-01/28 URBROJ: 2163-06-07-02/5-18-2 od 06. travnja 2018. godine, Općina Brtonigla – Verteneglio obaviještena je da isto tijelo nije u mogućnosti udovoljiti zahtjevu iz razloga što ne posjeduje podatke o površini koju je potrebno osigurati kao nadoknadu za oduzetu imovinu sukladno Zakonu o naknadi za imovinu oduzetu za vrijeme jugoslavenske komunističke vladavine («Narodne novine», broj 92/96, 39/99, 92/99, 43/00, 131/00, 27/01, 34/01, 118/01, 80/02 i 81/02). Očitovanjem imenovanog ureda KLASA: 947-03/18-01/28 URBROJ: 2163-06-07-02/5-18-4 od 27. travnja 2018. godine, dostavljen je Općini Brtonigla – Verteneglio popis podnositelja zahtjeva za povrat za koje nije izvršen povrat sa naznakom katastarskih čestica po katastarskim općinama. Slijedom toga, Općina Brtonigla – Verteneglio odredila je površinu koja se ovim Programom određuje za povrat ili zamjenu (u slučaju kad nije moguć povrat), koja iznosi 54,2745 ha. Površina određena za povrat ili zamjenu utvrđena je na temelju izračuna površine katastarskih čestica poljoprivrednog zemljišta zatraženih za povrat iz Očitovanja nadležnog ureda KLASA: 947-03/18-01/28 URBROJ: 2163-06-07-02/5-18-4 od 27. travnja 2018. godine, izostavljajući izgrađene katastarske čestice, građevinsko i šumsko zemljište. Tako je, utvrđeno da je za povrat zatraženo 36,6113 ha poljoprivrednog zemljišta u k.o. Brtonigla i 17,4235 ha poljoprivrednog zemljišta u k.o. Nova Vas (ukupno zatraženo za povrat 54,0348 ha poljoprivrednog zemljišta) Katastarske čestice koje su Programom predviđene za povrat, dati će se u zakup do rješavanja zahtjeva pri Uredu državne uprave, sukladno Zakonu o poljoprivrednom zemljištu (NN br. 20/2018).

Zbog kratkog roka za prikupljanje i obradu podataka te za izradu i donošenje samog Programa raspolaganja poljoprivrednim zemljištem u vlasništvu države na području Općine Brtonigla – Verteneglio, a kako se ne bi izvršile pogreške u određivanju oblika raspolaganja, ovim Programom nije predviđena prodaja državnog poljoprivrednog zemljišta. Nakon donošenja i stupanja na snagu ovog Programa, ukoliko postoji interes za kupnju državnog poljoprivrednog zemljišta i formalno su ispunjeni svi uvjeti propisani Zakonom o poljoprivrednom zemljištu, Općina Brtonigla – Verteneglio, donijeti će izmjene i dopune ovog programa kojima će se određene katastarske čestice odrediti za prodaju.

Na području Općine Brtonigla - Verteneglio ne postoje površine poljoprivrednog zemljišta u vlasništvu Republike Hrvatske određene za zakup ribnjaka i za zajedničke pašnjake.

Za pojedine katastarske čestice koje se nalaze u ovom Programu, a na osnovi pribavljene i obrađene dokumentacije, utvrđeno je da zemljišnoknjižno stanje (upis kultura i površina) nije usklađeno sa katastarskim upisom. O istim činjenicama Općina Brtonigla - Verteneglio obavijestiti će nadležno državno odvjetništvo radi pokretanja postupka za usklađivanje tih podataka u javnim registrima. Na isti način će se postupiti u slučajevima netočnosti podataka o posjedniku (Društveno vlasništvo, zakupci čiji je ugovor istekao i sl.).

U obuhvatu Programa nalazi se područje ekološke mreže. Stoga je Općina Brtonigla - Verteneglio svojim zahtjevom KLASA: 320-01/18-10/02 URBROJ: 2105/04-02/01-18-28 od 21. svibnja 2018.godine, zatražila provedbu postupka ocjene prihvatljivosti programa za ekološku mrežu prema posebnom propisu iz područja zaštite prirode.

Na području Općine Brtonigla – Verteneglio nema miniranih površina.

Površine određene u ovom Programu za ostale namjene odnose se na površine koje bi služile za javne namjene i to za izgradnju dječjeg igrališta, sportskog igrališta, proširenje postojeće radne zone, izgradnju pročištača otpadnih voda kanalizacijskog sustava, javne prometnice i javne ustanove.

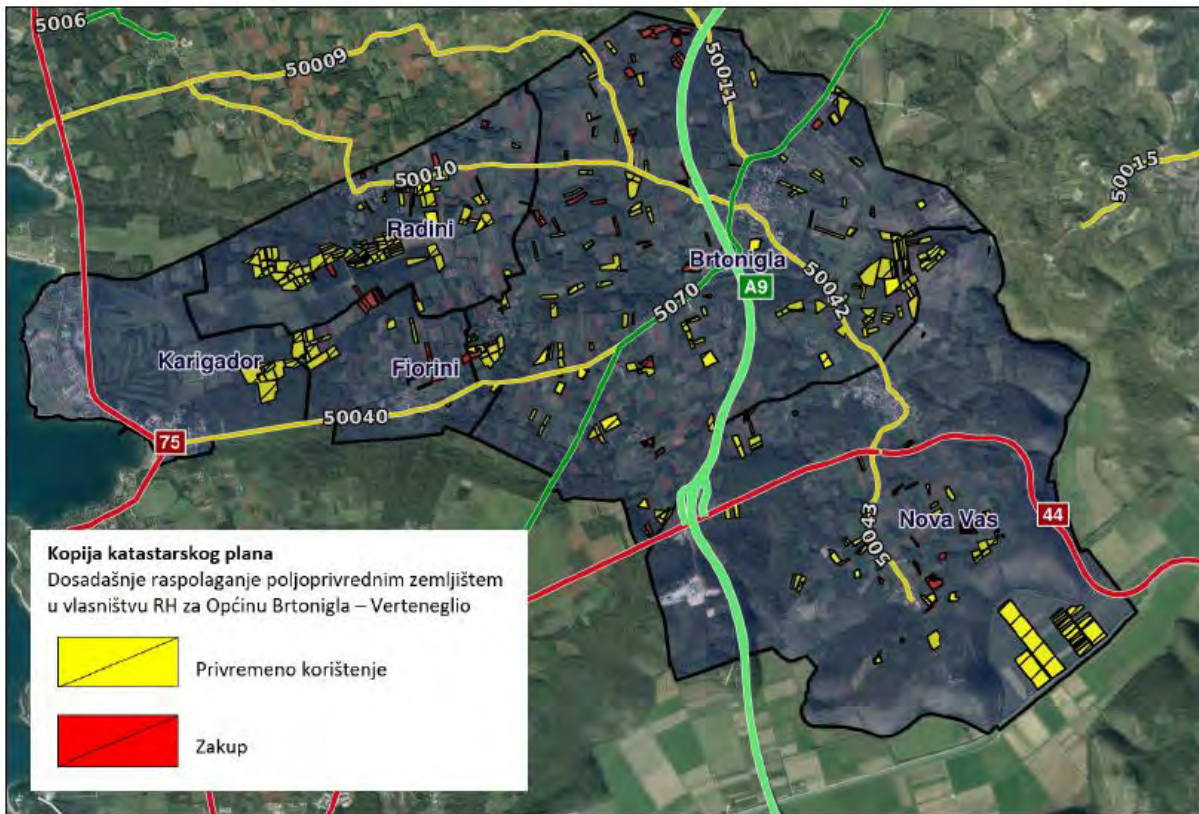
Prilozi:

- Kopija katastarskog plana,
- Zemljišnoknjižni izvadci iz e-baze,
- Posjedovni listovi iz e-baze,
- Uvjerenja Upravnog odjela za decentralizaciju, lokalnu i područnu (regionalnu) upravu, prostorno uređenje i gradnju, Odsjek za prostorno uređenje i gradnju Buje - Buje nalaze li se predmetne čestice izvan granica građevinskog područja te jesu li predmetne čestice u obuhvatu postojećeg i/ili planiranog sustava javnog navodnjavanja,
- Očitovanja Ureda državne uprave u županiji o podnesenim zahtjevima za povrat oduzete imovine,
- Uvjerenje Hrvatskih šuma d.o.o.,
- Očitovanja Hrvatskih voda,
- Očitovanje Hrvatskog centra za razminiranje
- PRILOG 1 Kopija plana dosadašnjeg raspolaganja poljoprivrednim zemljištem
- PRILOG 2 Kopija plana sa oblicima raspolaganja poljoprivrednim zemljištem

OPĆINSKO VIJEĆE OPĆINE BRTONIGLA – VERTENEGLIO

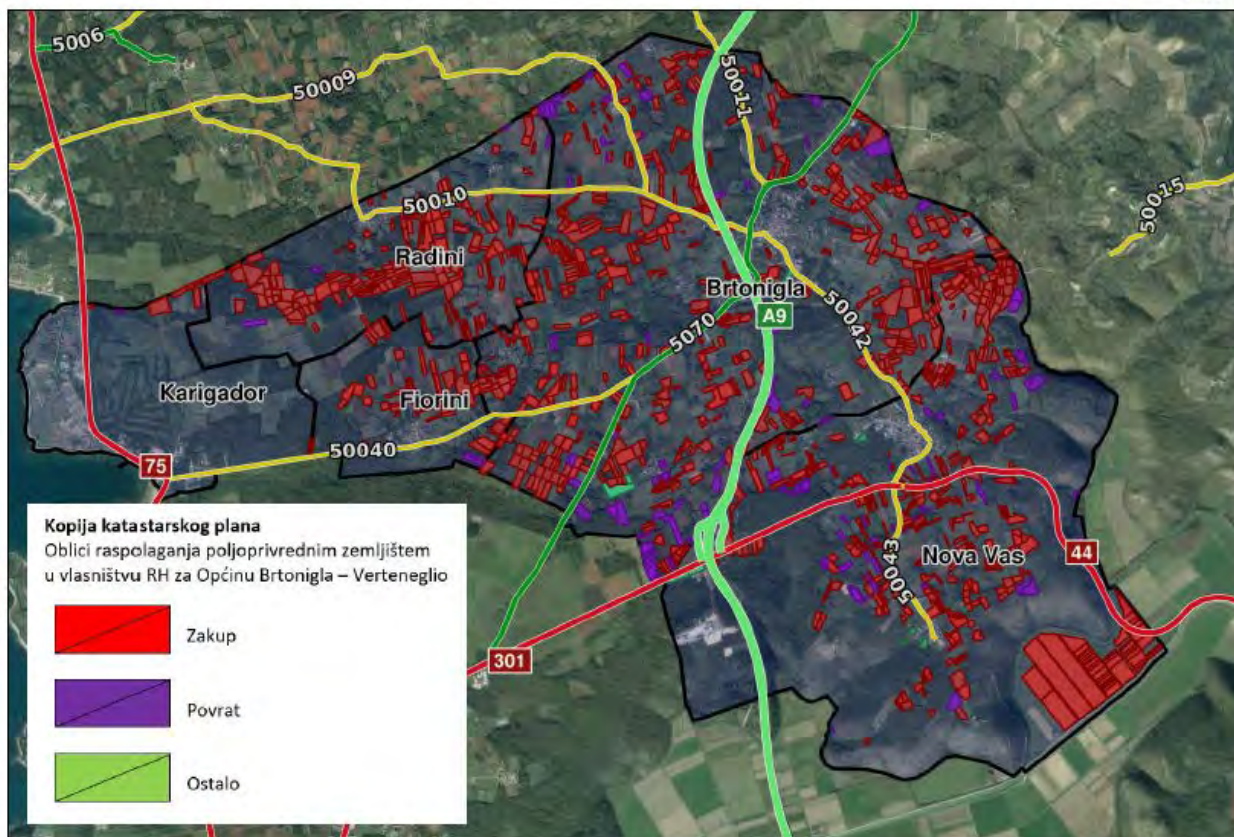
Potpredsjednik
Dr.sc. Igor Palčić v.r.

1 : 40530



07.06.2018. 10:26:46

1 : 40502



07.06.2018. 10:37:36

PRIKAZ RASPOLAGANJA PO KATASTARSKIM ČESTICAMA I OBLICIMA RASPOLAGANJA

r.br	županija	općina	katastarska općina naziv	katastarska općina brojčana oznaka	katastarska čestica broj	katastarska čestica površina m2	katastarska čestica način uporabe/katastarska kultura	katastarska čestica predviđeni oblik raspolaganja	katastarska čestica specifičnosti	katastarska čestica dosadašnji oblik raspolaganja	katastarska čestica trajanje raspolaganja (do datuma)	NAPOMENA
1	2	3	4	5	6	7	8	9	10	11	12	13
1.	XVIII ISTARSKA	Brtonigla	Brtonigla	301787	15/2	1.375	Oranica	ZAKUP	P2	ZAKUP	26.3.2019	
2.	XVIII ISTARSKA	Brtonigla	Brtonigla	301787	23/1	1.123	Vinograd	ZAKUP	Višegodišnji nasad P2	PRIVREMENO KORIŠTENJE POLJOPRIVREDNOG ZEMLJIŠTA U VLASNIŠTVU RH	9.6.2020	
3.	XVIII ISTARSKA	Brtonigla	Brtonigla	301787	27	520	Oranica	ZAKUP	Nesređeno ZK stanje P1	PRIVREMENO KORIŠTENJE POLJOPRIVREDNOG ZEMLJIŠTA U VLASNIŠTVU RH	9.6.2020	
4.	XVIII ISTARSKA	Brtonigla	Brtonigla	301787	28/2	1.980	Oranica	ZAKUP	P1	PRIVREMENO KORIŠTENJE POLJOPRIVREDNOG ZEMLJIŠTA U VLASNIŠTVU RH	9.6.2020	
5.	XVIII ISTARSKA	Brtonigla	Brtonigla	301787	28/3	1.340	Oranica	ZAKUP	P1	PRIVREMENO KORIŠTENJE POLJOPRIVREDNOG ZEMLJIŠTA U VLASNIŠTVU RH	9.6.2020	

6.	XVIII ISTARSKA	Brtonigla	Brtonigla	301787	28/4	1.830	Oranica	ZAKUP	P1	PRIVREMENO KORIŠTENJE POLJOPRIVREDNOG ZEMLJIŠTA U VLASNIŠTVU RH	9.6.2020	
7.	XVIII ISTARSKA	Brtonigla	Brtonigla	301787	28/5	1.350	Vinograd	ZAKUP	Višegodišnji nasad P1	PRIVREMENO KORIŠTENJE POLJOPRIVREDNOG ZEMLJIŠTA U VLASNIŠTVU RH	9.6.2020	
8.	XVIII ISTARSKA	Brtonigla	Brtonigla	301787	28/6	1.550	Oranica	ZAKUP	P1			
9.	XVIII ISTARSKA	Brtonigla	Brtonigla	301787	29/1	1.186	Vinograd	ZAKUP	Višegodišnji nasad P1	PRIVREMENO KORIŠTENJE POLJOPRIVREDNOG ZEMLJIŠTA U VLASNIŠTVU RH	9.6.2020	
10.	XVIII ISTARSKA	Brtonigla	Brtonigla	301787	29/2	533	Vinograd	ZAKUP	Višegodišnji nasad P1	PRIVREMENO KORIŠTENJE POLJOPRIVREDNOG ZEMLJIŠTA U VLASNIŠTVU RH	9.6.2020	
11.	XVIII ISTARSKA	Brtonigla	Brtonigla	301787	29/3	580	Vinograd	ZAKUP	Višegodišnji nasad P1	PRIVREMENO KORIŠTENJE POLJOPRIVREDNOG ZEMLJIŠTA U VLASNIŠTVU RH	9.6.2020	
12.	XVIII ISTARSKA	Brtonigla	Brtonigla	301787	29/4	1.237	Vinograd	ZAKUP	Višegodišnji nasad P1	PRIVREMENO KORIŠTENJE POLJOPRIVREDNOG ZEMLJIŠTA U VLASNIŠTVU RH	9.6.2020	

13.	XVIII ISTARSKA	Brtonigla	Brtonigla	301787	29/5	552	Vinograd	ZAKUP	Višegodišnji nasad P1	PRIVREMENO KORIŠTENJE POLJOPRIVREDNOG ZEMLJIŠTA U VLASNIŠTVU RH	9.6.2020	
14.	XVIII ISTARSKA	Brtonigla	Brtonigla	301787	29/6	550	Vinograd	ZAKUP	Višegodišnji nasad P1	PRIVREMENO KORIŠTENJE POLJOPRIVREDNOG ZEMLJIŠTA U VLASNIŠTVU RH	9.6.2020	
15.	XVIII ISTARSKA	Brtonigla	Brtonigla	301787	34	1.920	Vinograd	ZAKUP	Višegodišnji nasad P2	PRIVREMENO KORIŠTENJE POLJOPRIVREDNOG ZEMLJIŠTA U VLASNIŠTVU RH	9.6.2020	
16.	XVIII ISTARSKA	Brtonigla	Brtonigla	301787	39/1	2.313	Vinograd	ZAKUP	Višegodišnji nasad P2			
17.	XVIII ISTARSKA	Brtonigla	Brtonigla	301787	40/1	1.793	Vinograd	ZAKUP	Višegodišnji nasad P2			
18.	XVIII ISTARSKA	Brtonigla	Brtonigla	301787	41	463	Vinograd	ZAKUP	Višegodišnji nasad P2			
19.	XVIII ISTARSKA	Brtonigla	Brtonigla	301787	43	1.600	Vinograd	ZAKUP	Višegodišnji nasad P2	PRIVREMENO KORIŠTENJE POLJOPRIVREDNOG ZEMLJIŠTA U VLASNIŠTVU RH	9.6.2020	
20.	XVIII ISTARSKA	Brtonigla	Brtonigla	301787	43	500	Neplodno	ZAKUP	P2	PRIVREMENO KORIŠTENJE POLJOPRIVREDNOG ZEMLJIŠTA U VLASNIŠTVU RH	9.6.2020	

21.	XVIII ISTARSKA	Brtonigla	Brtonigla	301787	43	5.690	Oranica	ZAKUP	P2	PRIVREMENO KORIŠTENJE POLJOPRIVREDNOG ZEMLJIŠTA U VLASNIŠTVU RH	9.6.2020	
22.	XVIII ISTARSKA	Brtonigla	Brtonigla	301787	46/3	2.280	Oranica	ZAKUP	P2	PRIVREMENO KORIŠTENJE POLJOPRIVREDNOG ZEMLJIŠTA U VLASNIŠTVU RH	6.7.2021	
23.	XVIII ISTARSKA	Brtonigla	Brtonigla	301787	46/1	1.536	Oranica	ZAKUP	P1			
24.	XVIII ISTARSKA	Brtonigla	Brtonigla	301787	54/1	3.970	Oranica	ZAKUP	P2			
25.	XVIII ISTARSKA	Brtonigla	Brtonigla	301787	65/1	5.608	Oranica	ZAKUP	P2	ZAKUP	31.3.2019	
26.	XVIII ISTARSKA	Brtonigla	Brtonigla	301787	65/2	2.692	Oranica	ZAKUP	Nesređeno ZK stanje P2			
27.	XVIII ISTARSKA	Brtonigla	Brtonigla	301787	66	3.460	Oranica	ZAKUP	P2			
28.	XVIII ISTARSKA	Brtonigla	Brtonigla	301787	92/7	4.156	Vinograd	ZAKUP	Višegodišnji nasad P2	ZAKUP	26.3.2019	
29.	XVIII ISTARSKA	Brtonigla	Brtonigla	301787	96/3	1.654	Oranica	ZEMLJIŠTE ODREĐENO ZA POVRAT	Povrat P2	PRIVREMENO KORIŠTENJE POLJOPRIVREDNOG ZEMLJIŠTA U VLASNIŠTVU RH	2.6.2020	
30.	XVIII ISTARSKA	Brtonigla	Brtonigla	301787	96/1	85	Oranica	ZAKUP	P2			
31.	XVIII ISTARSKA	Brtonigla	Brtonigla	301787	96/2	520	Oranica	ZAKUP	P2			
32.	XVIII ISTARSKA	Brtonigla	Brtonigla	301787	111/1	11.179	Livada	ZAKUP	P2			

33.	XVIII ISTARSKA	Brtonigla	Brtonigla	301787	111/2	4.951	Oranica	ZAKUP	P2			
34.	XVIII ISTARSKA	Brtonigla	Brtonigla	301787	113	4.040	Livada	ZAKUP				
35.	XVIII ISTARSKA	Brtonigla	Brtonigla	301787	114	1.690	Livada	ZEMLJIŠTE ODREĐENO ZA POVRAT	Povrat			
36.	XVIII ISTARSKA	Brtonigla	Brtonigla	301787	115	3.790	Livada	ZEMLJIŠTE ODREĐENO ZA POVRAT	Povrat			
37.	XVIII ISTARSKA	Brtonigla	Brtonigla	301787	122/2	2.040	Oranica	ZAKUP	P2			
38.	XVIII ISTARSKA	Brtonigla	Brtonigla	301787	126/5	2.485	Oranica	ZAKUP	P2	PRIVREMENO KORIŠTENJE POLJOPRIVREDNOG ZEMLJIŠTA U VLASNIŠTVU RH	2.6.2020	
39.	XVIII ISTARSKA	Brtonigla	Brtonigla	301787	160/7	2.700	Oranica	ZAKUP	P2	PRIVREMENO KORIŠTENJE POLJOPRIVREDNOG ZEMLJIŠTA U VLASNIŠTVU RH	16.3.2021	
40.	XVIII ISTARSKA	Brtonigla	Brtonigla	301787	160/7	1.100	Vinograd	ZAKUP	Višegodišnji nasad P2	PRIVREMENO KORIŠTENJE POLJOPRIVREDNOG ZEMLJIŠTA U VLASNIŠTVU RH	16.3.2021	
41.	XVIII ISTARSKA	Brtonigla	Brtonigla	301787	160/3	1.850	Oranica	ZAKUP	P2			
42.	XVIII ISTARSKA	Brtonigla	Brtonigla	301787	160/4	2.530	Oranica	ZAKUP	P2			
43.	XVIII ISTARSKA	Brtonigla	Brtonigla	301787	160/9	4.947	Oranica	ZAKUP	P2			

44.	XVIII ISTARSKA	Brtonigla	Brtonigla	301787	164	2.104	Oranica	ZAKUP	Nesređeno ZK stanje P2			
45.	XVIII ISTARSKA	Brtonigla	Brtonigla	301787	166/1	5.125	Oranica	ZAKUP	P2	PRIVREMENO KORIŠTENJE POLJOPRIVREDNOG ZEMLJIŠTA U VLASNIŠTVU RH	2.6.2020	
46.	XVIII ISTARSKA	Brtonigla	Brtonigla	301787	166/5	5.220	Voćnjak	ZAKUP	Višegodišnji nasad P2	PRIVREMENO KORIŠTENJE POLJOPRIVREDNOG ZEMLJIŠTA U VLASNIŠTVU RH	2.6.2020	
47.	XVIII ISTARSKA	Brtonigla	Brtonigla	301787	166/6	1.300	Vinograd	ZAKUP	Višegodišnji nasad P2	PRIVREMENO KORIŠTENJE POLJOPRIVREDNOG ZEMLJIŠTA U VLASNIŠTVU RH	2.6.2020	
48.	XVIII ISTARSKA	Brtonigla	Brtonigla	301787	166/6	1.300	Voćnjak	ZAKUP	Višegodišnji nasad P2	PRIVREMENO KORIŠTENJE POLJOPRIVREDNOG ZEMLJIŠTA U VLASNIŠTVU RH	2.6.2020	
49.	XVIII ISTARSKA	Brtonigla	Brtonigla	301787	169	2.800	Oranica	ZAKUP	P2			
50.	XVIII ISTARSKA	Brtonigla	Brtonigla	301787	191	8.710	Oranica	ZAKUP	Nesređeno ZK stanje P2			
51.	XVIII ISTARSKA	Brtonigla	Brtonigla	301787	196/2	89	Pašnjak	ZAKUP	Nesređeno ZK stanje P2			
52.	XVIII ISTARSKA	Brtonigla	Brtonigla	301787	208/1	2.890	Oranica	ZAKUP	P2			

53.	XVIII ISTARSKA	Brtonigla	Brtonigla	301787	208/3	3.056	Voćnjak	ZAKUP	Višegodišnji nasad P2			
54.	XVIII ISTARSKA	Brtonigla	Brtonigla	301787	210/1	2.080	Vinograd	ZAKUP	Višegodišnji nasad P2			
55.	XVIII ISTARSKA	Brtonigla	Brtonigla	301787	211	1.000	Voćnjak	ZAKUP	Višegodišnji nasad P2			
56.	XVIII ISTARSKA	Brtonigla	Brtonigla	301787	211	4.230	Oranica	ZAKUP	P2			
57.	XVIII ISTARSKA	Brtonigla	Brtonigla	301787	214/2	1.670	Oranica	ZAKUP	P2			
58.	XVIII ISTARSKA	Brtonigla	Brtonigla	301787	218/3	4.200	Oranica	ZAKUP	P2	PRIVREMENO KORIŠTENJE POLJOPRIVREDNOG ZEMLJIŠTA U VLASNIŠTVU RH	9.6.2020	
59.	XVIII ISTARSKA	Brtonigla	Brtonigla	301787	218/10	2.950	Oranica	ZAKUP	P2			
60.	XVIII ISTARSKA	Brtonigla	Brtonigla	301787	218/9	5.350	Oranica	ZAKUP	P2			
61.	XVIII ISTARSKA	Brtonigla	Brtonigla	301787	220	15.074	Oranica	ZAKUP	P2	PRIVREMENO KORIŠTENJE POLJOPRIVREDNOG ZEMLJIŠTA U VLASNIŠTVU RH	9.6.2020	
62.	XVIII ISTARSKA	Brtonigla	Brtonigla	301787	221/1	7.366	Oranica	ZAKUP	P2	PRIVREMENO KORIŠTENJE POLJOPRIVREDNOG ZEMLJIŠTA U VLASNIŠTVU RH	28.9.2021	

63.	XVIII ISTARSKA	Brtonigla	Brtonigla	301787	231	1.800	Oranica	ZAKUP	P2	PRIVREMENO KORIŠTENJE POLJOPRIVREDNOG ZEMLJIŠTA U VLASNIŠTVU RH	2.6.2020	
64.	XVIII ISTARSKA	Brtonigla	Brtonigla	301787	232/1	1.184	Vinograd	ZAKUP	Višegodišnji nasad P2	PRIVREMENO KORIŠTENJE POLJOPRIVREDNOG ZEMLJIŠTA U VLASNIŠTVU RH	2.6.2020	
65.	XVIII ISTARSKA	Brtonigla	Brtonigla	301787	238/2	2.990	Oranica	ZEMLJIŠTE ODREĐENO ZA POVRAT	P2			
66.	XVIII ISTARSKA	Brtonigla	Brtonigla	301787	264/1	2.170	Oranica	ZAKUP	P2			
67.	XVIII ISTARSKA	Brtonigla	Brtonigla	301787	264/1	2.000	Vinograd	ZAKUP	Višegodišnji nasad P2			
68.	XVIII ISTARSKA	Brtonigla	Brtonigla	301787	273/2	2.690	Oranica	ZEMLJIŠTE ODREĐENO ZA POVRAT	Povrat P2			
69.	XVIII ISTARSKA	Brtonigla	Brtonigla	301787	276/1	2.960	Oranica	ZEMLJIŠTE ODREĐENO ZA POVRAT	Povrat P2			
70.	XVIII ISTARSKA	Brtonigla	Brtonigla	301787	276/1	2.960	Livada	ZEMLJIŠTE ODREĐENO ZA POVRAT	Povrat P2			

71.	XVIII ISTARSKA	Brtonigla	Brtonigla	301787	276/2	1.000	Pašnjak	ZEMLIŠTE ODREĐENO ZA POVRAT	Povrat P2			
72.	XVIII ISTARSKA	Brtonigla	Brtonigla	301787	276/2	4.550	Oranica	ZEMLIŠTE ODREĐENO ZA POVRAT	Povrat P2			
73.	XVIII ISTARSKA	Brtonigla	Brtonigla	301787	278/2	1.500	Oranica	ZEMLIŠTE ODREĐENO ZA POVRAT	Povrat P2			
74.	XVIII ISTARSKA	Brtonigla	Brtonigla	301787	286	3.759	Oranica	ZEMLIŠTE ODREĐENO ZA POVRAT	Povrat P2			
75.	XVIII ISTARSKA	Brtonigla	Brtonigla	301787	287/3	1.376	Oranica	ZEMLIŠTE ODREĐENO ZA POVRAT	Povrat P2			
76.	XVIII ISTARSKA	Brtonigla	Brtonigla	301787	288/1	300	Vočnjak	ZAKUP	Nesredeno ZK stanje Višegodišnji nasad P2			
77.	XVIII ISTARSKA	Brtonigla	Brtonigla	301787	288/1	1.312	Oranica	ZAKUP	Nesredeno ZK stanje P2			
78.	XVIII ISTARSKA	Brtonigla	Brtonigla	301787	288/2	1.459	Oranica	ZAKUP	P2			
79.	XVIII ISTARSKA	Brtonigla	Brtonigla	301787	288/9	872	Oranica	ZAKUP	P2			
80.	XVIII ISTARSKA	Brtonigla	Brtonigla	301787	290/2	1.512	Vinograd	ZAKUP	Nesredeno ZK stanje Višegodišnji nasad P2			
81.	XVIII ISTARSKA	Brtonigla	Brtonigla	301787	290/2	1.512	Oranica	ZAKUP	Nesredeno ZK stanje P2			
82.	XVIII ISTARSKA	Brtonigla	Brtonigla	301787	298/1	660	Oranica	ZEMLIŠTE ODREĐENO ZA POVRAT	Povrat P2			

83.	XVIII ISTARSKA	Brtonigla	Brtonigla	301787	298/2	651	Oranica	ZEMLIŠTE ODREĐENO ZA POVRAT	P2			
84.	XVIII ISTARSKA	Brtonigla	Brtonigla	301787	298/5	680	Oranica	ZEMLIŠTE ODREĐENO ZA POVRAT	Nesređeno ZK stanje P2			
85.	XVIII ISTARSKA	Brtonigla	Brtonigla	301787	298/6	1.300	Oranica	ZEMLIŠTE ODREĐENO ZA POVRAT	Povrat P2			
86.	XVIII ISTARSKA	Brtonigla	Brtonigla	301787	305/2	531	Pašnjak	ZAKUP		PRIVREMENO KORIŠTENJE POLJOPRIVREDNOG ZEMLIŠTA U VLASNIŠTVU RH	9.6.2020	
87.	XVIII ISTARSKA	Brtonigla	Brtonigla	301787	305/2	2.000	Vinograd	ZAKUP	Višegodišnji nasad P2	PRIVREMENO KORIŠTENJE POLJOPRIVREDNOG ZEMLIŠTA U VLASNIŠTVU RH	9.6.2020	
88.	XVIII ISTARSKA	Brtonigla	Brtonigla	301787	305/2	3.000	Oranica	ZAKUP	P2	PRIVREMENO KORIŠTENJE POLJOPRIVREDNOG ZEMLIŠTA U VLASNIŠTVU RH	9.6.2020	
89.	XVIII ISTARSKA	Brtonigla	Brtonigla	301787	308	441	Oranica	ZAKUP	P2			

90.	XVIII ISTARSKA	Brtonigla	Brtonigla	301787	312/1	4.241	Oranica	ZEMLIŠTE ODREĐENO ZA POVRAT	Povrat P2	PRIVREMENO KORIŠTENJE POLJOPRIVREDNOG ZEMLIŠTA U VLASNIŠTVU RH	9.6.2020	
91.	XVIII ISTARSKA	Brtonigla	Brtonigla	301787	321	813	Oranica	ZAKUP	P2			
92.	XVIII ISTARSKA	Brtonigla	Brtonigla	301787	332/2	1.046	Voćnjak	ZAKUP	Višegodišnji nasad P2	PRIVREMENO KORIŠTENJE POLJOPRIVREDNOG ZEMLIŠTA U VLASNIŠTVU RH	9.6.2020	
93.	XVIII ISTARSKA	Brtonigla	Brtonigla	301787	333	367	Voćnjak	ZAKUP	Višegodišnji nasad P2	PRIVREMENO KORIŠTENJE POLJOPRIVREDNOG ZEMLIŠTA U VLASNIŠTVU RH	9.6.2020	
94.	XVIII ISTARSKA	Brtonigla	Brtonigla	301787	334	309	Voćnjak	ZAKUP	Višegodišnji nasad P2	PRIVREMENO KORIŠTENJE POLJOPRIVREDNOG ZEMLIŠTA U VLASNIŠTVU RH	9.6.2020	
95.	XVIII ISTARSKA	Brtonigla	Brtonigla	301787	384/2	782	Oranica	ZAKUP	P2			
96.	XVIII ISTARSKA	Brtonigla	Brtonigla	301787	397/2	993	Oranica	ZAKUP	P2			
97.	XVIII ISTARSKA	Brtonigla	Brtonigla	301787	397/2	3.609	Vinograd	ZAKUP	Višegodišnji nasad P2			

98.	XVIII ISTARSKA	Brtonigla	Brtonigla	301787	409/2	2.517	Oranica	ZAKUP	P2	PRIVREMENO KORIŠTENJE POLJOPRIVREDNOG ZEMLJIŠTA U VLASNIŠTVU RH	9.6.2020	
99.	XVIII ISTARSKA	Brtonigla	Brtonigla	301787	409/1	930	Vinograd	ZEMLJIŠTE ODREĐENO ZA POVRAT	Povrat Višegodišnji nasad P2	PRIVREMENO KORIŠTENJE POLJOPRIVREDNOG ZEMLJIŠTA U VLASNIŠTVU RH	9.6.2020	
100.	XVIII ISTARSKA	Brtonigla	Brtonigla	301787	409/1	310	Oranica	ZEMLJIŠTE ODREĐENO ZA POVRAT	Povrat P2	PRIVREMENO KORIŠTENJE POLJOPRIVREDNOG ZEMLJIŠTA U VLASNIŠTVU RH	9.6.2020	
101.	XVIII ISTARSKA	Brtonigla	Brtonigla	301787	421/1	2.203	Oranica	ZEMLJIŠTE ODREĐENO ZA POVRAT	Povrat P2	PRIVREMENO KORIŠTENJE POLJOPRIVREDNOG ZEMLJIŠTA U VLASNIŠTVU RH	9.6.2020	
102.	XVIII ISTARSKA	Brtonigla	Brtonigla	301787	422/3	825	Oranica	ZEMLJIŠTE ODREĐENO ZA POVRAT	Povrat P2	PRIVREMENO KORIŠTENJE POLJOPRIVREDNOG ZEMLJIŠTA U VLASNIŠTVU RH	9.6.2020	
103.	XVIII ISTARSKA	Brtonigla	Brtonigla	301787	434/1	2.090	Oranica	ZAKUP	P2	PRIVREMENO KORIŠTENJE POLJOPRIVREDNOG ZEMLJIŠTA U VLASNIŠTVU RH	9.6.2020	Krivo upisano posjedovno stanje
104.	XVIII ISTARSKA	Brtonigla	Brtonigla	301787	434/2	5.248	Oranica	ZAKUP	P2			

105.	XVIII ISTARSKA	Brtonigla	Brtonigla	301787	440/12	1.700	Oranica	ZAKUP	P2	PRIVREMENO KORIŠTENJE POLJOPRIVREDNOG ZEMLJIŠTA U VLASNIŠTVU RH	24.1.2023	
106.	XVIII ISTARSKA	Brtonigla	Brtonigla	301787	440/11	2.420	Oranica	ZAKUP	P2	ZAKUP	31.3.2019	
107.	XVIII ISTARSKA	Brtonigla	Brtonigla	301787	440/12	1.935	Vinograd	ZAKUP	Višegodišnji nasad P2			
108.	XVIII ISTARSKA	Brtonigla	Brtonigla	301787	440/3	3.015	Oranica	ZAKUP	P2			
109.	XVIII ISTARSKA	Brtonigla	Brtonigla	301787	440/6	4.100	Oranica	ZAKUP	P2			
110.	XVIII ISTARSKA	Brtonigla	Brtonigla	301787	441/2	3.418	Oranica	ZAKUP				
111.	XVIII ISTARSKA	Brtonigla	Brtonigla	301787	441/2	3.217	Voćnjak	ZAKUP	Višegodišnji nasad			
112.	XVIII ISTARSKA	Brtonigla	Brtonigla	301787	441/2	1.035	Vinograd	ZAKUP	Višegodišnji nasad			
113.	XVIII ISTARSKA	Brtonigla	Brtonigla	301787	443/4	1.350	Oranica	ZAKUP				
114.	XVIII ISTARSKA	Brtonigla	Brtonigla	301787	444/1	1.400	Oranica	ZAKUP	P2	PRIVREMENO KORIŠTENJE POLJOPRIVREDNOG ZEMLJIŠTA U VLASNIŠTVU RH	2.6.2020	
115.	XVIII ISTARSKA	Brtonigla	Brtonigla	301787	444/2	626	Vinograd	ZAKUP	Višegodišnji nasad P2	PRIVREMENO KORIŠTENJE POLJOPRIVREDNOG ZEMLJIŠTA U VLASNIŠTVU RH	2.6.2020	

116.	XVIII ISTARSKA	Brtonigla	Brtonigla	301787	444/2	314	Oranica	ZAKUP	P2	PRIVREMENO KORIŠTENJE POLJOPRIVREDNOG ZEMLJIŠTA U VLASNIŠTVU RH	2.6.2020	
117.	XVIII ISTARSKA	Brtonigla	Brtonigla	301787	444/3	1.050	Oranica	ZAKUP	P2	PRIVREMENO KORIŠTENJE POLJOPRIVREDNOG ZEMLJIŠTA U VLASNIŠTVU RH	2.6.2020	
118.	XVIII ISTARSKA	Brtonigla	Brtonigla	301787	444/4	1.200	Oranica	ZAKUP	P2	PRIVREMENO KORIŠTENJE POLJOPRIVREDNOG ZEMLJIŠTA U VLASNIŠTVU RH	2.6.2020	
119.	XVIII ISTARSKA	Brtonigla	Brtonigla	301787	445/1	540	Oranica	ZAKUP	P2	PRIVREMENO KORIŠTENJE POLJOPRIVREDNOG ZEMLJIŠTA U VLASNIŠTVU RH	2.6.2020	
120.	XVIII ISTARSKA	Brtonigla	Brtonigla	301787	445/2	950	Oranica	ZAKUP	P2	PRIVREMENO KORIŠTENJE POLJOPRIVREDNOG ZEMLJIŠTA U VLASNIŠTVU RH	2.6.2020	
121.	XVIII ISTARSKA	Brtonigla	Brtonigla	301787	445/3	500	Oranica	ZAKUP	P2	PRIVREMENO KORIŠTENJE POLJOPRIVREDNOG ZEMLJIŠTA U VLASNIŠTVU RH	2.6.2020	

122.	XVIII ISTARSKA	Brtonigla	Brtonigla	301787	445/4	830	Oranica	ZAKUP	P2	PRIVREMENO KORIŠTENJE POLJOPRIVREDNOG ZEMLJIŠTA U VLASNIŠTVU RH	2.6.2020	
123.	XVIII ISTARSKA	Brtonigla	Brtonigla	301787	448/1	1.781	Oranica	ZAKUP				
124.	XVIII ISTARSKA	Brtonigla	Brtonigla	301787	448/2	1.799	Oranica	ZAKUP				
125.	XVIII ISTARSKA	Brtonigla	Brtonigla	301787	448/3	862	Neplodno	ZAKUP				
126.	XVIII ISTARSKA	Brtonigla	Brtonigla	301787	448/4	153	Oranica	ZAKUP				
127.	XVIII ISTARSKA	Brtonigla	Brtonigla	301787	450/1	450	Vinograd	ZAKUP	Višegodišnji nasad P2			
128.	XVIII ISTARSKA	Brtonigla	Brtonigla	301787	450/1	1.020	Oranica	ZAKUP	P2			
129.	XVIII ISTARSKA	Brtonigla	Brtonigla	301787	450/2	1.387	Oranica	ZAKUP	P2			
130.	XVIII ISTARSKA	Brtonigla	Brtonigla	301787	450/2	540	Vinograd	ZAKUP	Višegodišnji nasad P2			
131.	XVIII ISTARSKA	Brtonigla	Brtonigla	301787	472/2	1.867	Oranica	ZEMLJIŠTE ODREĐENO ZA POVRAT	P2			
132.	XVIII ISTARSKA	Brtonigla	Brtonigla	301787	473/1	854	Oranica	OSTALO	P2			
133.	XVIII ISTARSKA	Brtonigla	Brtonigla	301787	473/2	876	Oranica	OSTALO	P2			
134.	XVIII ISTARSKA	Brtonigla	Brtonigla	301787	489/1	734	Oranica	ZEMLJIŠTE ODREĐENO ZA POVRAT	Nesređeno ZK stanje			

135.	XVIII ISTARSKA	Brtonigla	Brtonigla	301787	489/1	690	Neplodno	ZEMLIŠTE ODREĐENO ZA POVRAT	Nesredeno ZK stanje			
136.	XVIII ISTARSKA	Brtonigla	Brtonigla	301787	493	2.229	Oranica	ZAKUP				
137.	XVIII ISTARSKA	Brtonigla	Brtonigla	301787	497	6.227	Oranica	ZEMLIŠTE ODREĐENO ZA POVRAT	Nesredeno ZK stanje			
138.	XVIII ISTARSKA	Brtonigla	Brtonigla	301787	498/1	6.649	Oranica	ZAKUP	P2	ZAKUP	30.3.2019	
139.	XVIII ISTARSKA	Brtonigla	Brtonigla	301787	498/2	8.722	Oranica	ZAKUP	P2			
140.	XVIII ISTARSKA	Brtonigla	Brtonigla	301787	505/2	3.690	Oranica	ZAKUP	P2			
141.	XVIII ISTARSKA	Brtonigla	Brtonigla	301787	506/1	565	Oranica	ZAKUP	P2			
142.	XVIII ISTARSKA	Brtonigla	Brtonigla	301787	506/2	802	Oranica	ZAKUP	P2			
143.	XVIII ISTARSKA	Brtonigla	Brtonigla	301787	506/4	4.413	Oranica	ZAKUP	P2			
144.	XVIII ISTARSKA	Brtonigla	Brtonigla	301787	511/2	1.770	Oranica	ZAKUP	P2			
145.	XVIII ISTARSKA	Brtonigla	Brtonigla	301787	512	1.670	Oranica	ZAKUP	Nesredeno ZK stanje P2			
146.	XVIII ISTARSKA	Brtonigla	Brtonigla	301787	513/3	3.600	Oranica	ZAKUP				
147.	XVIII ISTARSKA	Brtonigla	Brtonigla	301787	514/3	6.508	Oranica	ZAKUP				
148.	XVIII ISTARSKA	Brtonigla	Brtonigla	301787	514/4	4.453	Oranica	ZAKUP				

149.	XVIII ISTARSKA	Brtonigla	Brtonigla	301787	517/2	4.086	Oranica	ZAKUP	P2	ZAKUP	22.10.2030	
150.	XVIII ISTARSKA	Brtonigla	Brtonigla	301787	517/1	4.646	Oranica	ZAKUP	P2	ZAKUP	6.4.2019	
151.	XVIII ISTARSKA	Brtonigla	Brtonigla	301787	524	6.749	Pašnjak	ZAKUP	Nesređeno ZK stanje			
152.	XVIII ISTARSKA	Brtonigla	Brtonigla	301787	525/2	860	Oranica	ZEMLIŠTE ODREĐENO ZA POVRAT	Povrat			
153.	XVIII ISTARSKA	Brtonigla	Brtonigla	301787	527/4	8.440	Oranica	ZAKUP				
154.	XVIII ISTARSKA	Brtonigla	Brtonigla	301787	536	4.316	Oranica	ZAKUP	Nesređeno ZK stanje			
155.	XVIII ISTARSKA	Brtonigla	Brtonigla	301787	540	1.845	Oranica	ZAKUP				
156.	XVIII ISTARSKA	Brtonigla	Brtonigla	301787	545/4	1.030	Voćnjak	ZAKUP	Višegodišnji nasad			
157.	XVIII ISTARSKA	Brtonigla	Brtonigla	301787	547	960	Oranica	ZAKUP				
158.	XVIII ISTARSKA	Brtonigla	Brtonigla	301787	549/2	908	Voćnjak	ZAKUP	Višegodišnji nasad			
159.	XVIII ISTARSKA	Brtonigla	Brtonigla	301787	559/3	2.310	Oranica	ZAKUP	P2			
160.	XVIII ISTARSKA	Brtonigla	Brtonigla	301787	559/3	1.000	Voćnjak	ZAKUP	Višegodišnji nasad P2			
161.	XVIII ISTARSKA	Brtonigla	Brtonigla	301787	565	5.355	Maslinik	ZEMLIŠTE ODREĐENO ZA POVRAT	Povrat Višegodišnji nasad P2	ZAKUP	30.3.2019	

162.	XVIII ISTARSKA	Brtonigla	Brtonigla	301787	568	68	Pašnjak	ZEMLIŠTE ODREĐENO ZA POVRAT	Nesredeno ZK stanje			
163.	XVIII ISTARSKA	Brtonigla	Brtonigla	301787	570/1	5.357	Oranica	ZAKUP	P2	PRIVREMENO KORIŠTENJE POLJOPRIVREDNOG ZEMLIŠTA U VLASNIŠTVU RH	9.6.2020	
164.	XVIII ISTARSKA	Brtonigla	Brtonigla	301787	570/4	2.290	Maslinik	ZEMLIŠTE ODREĐENO ZA POVRAT	Povrat Višegodišnji nasad P2			
165.	XVIII ISTARSKA	Brtonigla	Brtonigla	301787	573/7	7.641	Pašnjak	ZAKUP	P2			
166.	XVIII ISTARSKA	Brtonigla	Brtonigla	301787	577/2	333	Vinograd	ZAKUP	Višegodišnji nasad P2			
167.	XVIII ISTARSKA	Brtonigla	Brtonigla	301787	579/2	214	Vinograd	ZAKUP	Višegodišnji nasad P2			
168.	XVIII ISTARSKA	Brtonigla	Brtonigla	301787	581/1	480	Oranica	ZAKUP	P2			
169.	XVIII ISTARSKA	Brtonigla	Brtonigla	301787	585/5	2.043	Oranica	ZAKUP	P2	ZAKUP	27.3.2034	
170.	XVIII ISTARSKA	Brtonigla	Brtonigla	301787	585/3	3.223	Oranica	ZAKUP	P2			
171.	XVIII ISTARSKA	Brtonigla	Brtonigla	301787	588/1	2.830	Oranica	ZAKUP	P2			
172.	XVIII ISTARSKA	Brtonigla	Brtonigla	301787	592/11	6.710	Oranica	ZAKUP		ZAKUP	27.3.2034	

173.	XVIII ISTARSKA	Brtonigla	Brtonigla	301787	592/7	5.526	Oranica	ZEMLIŠTE ODREĐENO ZA POVRAT	Povrat P2	PRIVREMENO KORIŠTENJE POLJOPRIVREDNOG ZEMLIŠTA U VLASNIŠTVU RH	9.6.2020	
174.	XVIII ISTARSKA	Brtonigla	Brtonigla	301787	592/1	1.675	Oranica	ZAKUP				
175.	XVIII ISTARSKA	Brtonigla	Brtonigla	301787	592/13	2.760	Oranica	ZAKUP				
176.	XVIII ISTARSKA	Brtonigla	Brtonigla	301787	592/14	4.670	Vinograd	ZAKUP	Višegodišnji nasad			
177.	XVIII ISTARSKA	Brtonigla	Brtonigla	301787	592/3	2.958	Oranica	ZAKUP	P2			
178.	XVIII ISTARSKA	Brtonigla	Brtonigla	301787	592/9	4.430	Oranica	ZAKUP				
179.	XVIII ISTARSKA	Brtonigla	Brtonigla	301787	600/3	1.560	Pašnjak	ZAKUP		ZAKUP	27.3.2019	
180.	XVIII ISTARSKA	Brtonigla	Brtonigla	301787	600/5	3.610	Oranica	ZAKUP		ZAKUP	27.3.2019	
181.	XVIII ISTARSKA	Brtonigla	Brtonigla	301787	600/7	1.500	Oranica	ZAKUP		ZAKUP	27.3.2019	
182.	XVIII ISTARSKA	Brtonigla	Brtonigla	301787	606	1.870	Oranica	ZAKUP	P2			
183.	XVIII ISTARSKA	Brtonigla	Brtonigla	301787	607/1	6.760	Oranica	ZAKUP				
184.	XVIII ISTARSKA	Brtonigla	Brtonigla	301787	608/2	2.660	Oranica	ZAKUP	P2			
185.	XVIII ISTARSKA	Brtonigla	Brtonigla	301787	609	1.670	Pašnjak	ZAKUP	P2			
186.	XVIII ISTARSKA	Brtonigla	Brtonigla	301787	613/1	6.290	Oranica	ZAKUP		ZAKUP	22.10.2030	

187.	XVIII ISTARSKA	Brtonigla	Brtonigla	301787	613/3	4.033	Oranica	ZAKUP		ZAKUP	22.10.2030	
188.	XVIII ISTARSKA	Brtonigla	Brtonigla	301787	614/1	3.340	Oranica	ZAKUP				
189.	XVIII ISTARSKA	Brtonigla	Brtonigla	301787	614/3	2.620	Oranica	ZAKUP				
190.	XVIII ISTARSKA	Brtonigla	Brtonigla	301787	642/6	3.193	Oranica	ZAKUP				
191.	XVIII ISTARSKA	Brtonigla	Brtonigla	301787	645/23	2.000	Oranica	ZAKUP				
192.	XVIII ISTARSKA	Brtonigla	Brtonigla	301787	645/23	2.556	Vinograd	ZAKUP	Nesredeno ZK stanje Višegodišnji nasad			
193.	XVIII ISTARSKA	Brtonigla	Brtonigla	301787	646/7	8.469	Oranica	ZAKUP	Nesredeno ZK stanje			
194.	XVIII ISTARSKA	Brtonigla	Brtonigla	301787	648	6.480	Oranica	ZAKUP	Nesredeno ZK stanje			
195.	XVIII ISTARSKA	Brtonigla	Brtonigla	301787	650	278	Pašnjak	ZAKUP				
196.	XVIII ISTARSKA	Brtonigla	Brtonigla	301787	651	442	Pašnjak	ZAKUP	Nesredeno ZK stanje			
197.	XVIII ISTARSKA	Brtonigla	Brtonigla	301787	654/7	7.089	Oranica	ZAKUP	P2	PRIVREMENO KORIŠTENJE POLJOPRIVREDNOG ZEMLJIŠTA U VLASNIŠTVU RH	2.6.2020	
198.	XVIII ISTARSKA	Brtonigla	Brtonigla	301787	654/10	1.722	Oranica	ZAKUP				
199.	XVIII ISTARSKA	Brtonigla	Brtonigla	301787	654/3	3.140	Oranica	ZAKUP	P2			
200.	XVIII ISTARSKA	Brtonigla	Brtonigla	301787	654/9	2.210	Oranica	ZAKUP				

201.	XVIII ISTARSKA	Brtonigla	Brtonigla	301787	655/2	1.946	Oranica	ZAKUP				
202.	XVIII ISTARSKA	Brtonigla	Brtonigla	301787	655/4	1.558	Oranica	ZAKUP				
203.	XVIII ISTARSKA	Brtonigla	Brtonigla	301787	656/2	310	Oranica	ZAKUP	Nesredeno ZK stanje			
204.	XVIII ISTARSKA	Brtonigla	Brtonigla	301787	658	2.860	Oranica	ZAKUP				
205.	XVIII ISTARSKA	Brtonigla	Brtonigla	301787	660/2	7.690	Oranica	ZAKUP				
206.	XVIII ISTARSKA	Brtonigla	Brtonigla	301787	665/2	5.850	Oranica	ZAKUP				
207.	XVIII ISTARSKA	Brtonigla	Brtonigla	301787	665/3	2.777	Oranica	ZAKUP				
208.	XVIII ISTARSKA	Brtonigla	Brtonigla	301787	665/4	4.770	Oranica	ZAKUP	Nesredeno ZK stanje			
209.	XVIII ISTARSKA	Brtonigla	Brtonigla	301787	679/3	3.382	Oranica	ZAKUP				
210.	XVIII ISTARSKA	Brtonigla	Brtonigla	301787	679/3	800	Vinograd	ZAKUP	Višegodišnji nasad			
211.	XVIII ISTARSKA	Brtonigla	Brtonigla	301787	723/6	2.510	Oranica	ZAKUP		PRIVREMENO KORIŠTENJE POLJOPRIVREDNOG ZEMLJIŠTA U VLASNIŠTVU RH	9.6.2020	
212.	XVIII ISTARSKA	Brtonigla	Brtonigla	301787	725	2.163	Oranica	ZAKUP				
213.	XVIII ISTARSKA	Brtonigla	Brtonigla	301787	728	292	Oranica	ZAKUP	Nesredeno ZK stanje			

214.	XVIII ISTARSKA	Brtonigla	Brtonigla	301787	741/6	1.399	Voćnjak	ZEMLIŠTE ODREĐENO ZA POVRAT	Višegodišnji nasad P1			
215.	XVIII ISTARSKA	Brtonigla	Brtonigla	301787	742/2	5.141	Vinograd	ZAKUP	Višegodišnji nasad P2	ZAKUP	30.3.2034	
216.	XVIII ISTARSKA	Brtonigla	Brtonigla	301787	742/17	3.085	Oranica	ZAKUP	P2			
217.	XVIII ISTARSKA	Brtonigla	Brtonigla	301787	742/4	3.209	Vinograd	ZAKUP	Višegodišnji nasad P2			
218.	XVIII ISTARSKA	Brtonigla	Brtonigla	301787	748/1	1.180	Oranica	ZEMLIŠTE ODREĐENO ZA POVRAT				
219.	XVIII ISTARSKA	Brtonigla	Brtonigla	301787	748/2	4.420	Oranica	ZEMLIŠTE ODREĐENO ZA POVRAT				
220.	XVIII ISTARSKA	Brtonigla	Brtonigla	301787	751	2.388	Oranica	ZAKUP	Nesredeno ZK stanje P2	PRIVREMENO KORIŠTENJE POLJOPRIVREDNOG ZEMLIŠTA U VLASNIŠTVU RH	2.6.2020	
221.	XVIII ISTARSKA	Brtonigla	Brtonigla	301787	752	2.388	Oranica	ZAKUP	P2	PRIVREMENO KORIŠTENJE POLJOPRIVREDNOG ZEMLIŠTA U VLASNIŠTVU RH	2.6.2020	
222.	XVIII ISTARSKA	Brtonigla	Brtonigla	301787	754/36	3.619	Oranica	ZAKUP	P1	PRIVREMENO KORIŠTENJE POLJOPRIVREDNOG ZEMLIŠTA U VLASNIŠTVU RH	2.6.2020	

223.	XVIII ISTARSKA	Brtonigla	Brtonigla	301787	754/11	21.024	Oranica	ZAKUP				
224.	XVIII ISTARSKA	Brtonigla	Brtonigla	301787	754/14	713	Oranica	ZAKUP				
225.	XVIII ISTARSKA	Brtonigla	Brtonigla	301787	754/23	6.786	Oranica	ZAKUP				
226.	XVIII ISTARSKA	Brtonigla	Brtonigla	301787	754/27	1.894	Livada	ZAKUP				
227.	XVIII ISTARSKA	Brtonigla	Brtonigla	301787	754/29	3.065	Vinograd	ZAKUP	Višegodišnji nasad P1			
228.	XVIII ISTARSKA	Brtonigla	Brtonigla	301787	754/32	2.485	Vinograd	ZAKUP	Višegodišnji nasad P1			
229.	XVIII ISTARSKA	Brtonigla	Brtonigla	301787	754/4	1.630	Vinograd	ZAKUP	Višegodišnji nasad P1			
230.	XVIII ISTARSKA	Brtonigla	Brtonigla	301787	754/5	3.557	Oranica	ZAKUP	P1			
231.	XVIII ISTARSKA	Brtonigla	Brtonigla	301787	754/6	2.948	Oranica	ZAKUP	P1			
232.	XVIII ISTARSKA	Brtonigla	Brtonigla	301787	754/6	1.450	Vinograd	ZAKUP	Višegodišnji nasad P1			
233.	XVIII ISTARSKA	Brtonigla	Brtonigla	301787	754/9	2.733	Oranica	ZAKUP	P1			
234.	XVIII ISTARSKA	Brtonigla	Brtonigla	301787	754/17	120	Oranica	ZEMLJIŠTE ODREĐENO ZA POVRAT				
235.	XVIII ISTARSKA	Brtonigla	Brtonigla	301787	754/26	24.250	Livada	ZEMLJIŠTE ODREĐENO ZA POVRAT				

236.	XVIII ISTARSKA	Brtonigla	Brtonigla	301787	754/33	5.642	Oranica	ZEMLIŠTE ODREĐENO ZA POVRAT	P1			
237.	XVIII ISTARSKA	Brtonigla	Brtonigla	301787	755	1.590	Pašnjak	ZAKUP	P1			
238.	XVIII ISTARSKA	Brtonigla	Brtonigla	301787	758/2	5.152	Oranica	ZAKUP		PRIVREMENO KORIŠTENJE POLJOPRIVREDNOG ZEMLIŠTA U VLASNIŠTVU RH	9.6.2020	
239.	XVIII ISTARSKA	Brtonigla	Brtonigla	301787	758/11	1.089	Oranica	ZAKUP		ZAKUP	30.3.2019	
240.	XVIII ISTARSKA	Brtonigla	Brtonigla	301787	758/9	1.430	Oranica	ZAKUP	P1			
241.	XVIII ISTARSKA	Brtonigla	Brtonigla	301787	761/1	2.822	Oranica	ZAKUP	P1			
242.	XVIII ISTARSKA	Brtonigla	Brtonigla	301787	761/1	2.822	Vinograd	ZAKUP		Višegodišnji nasad P1		
243.	XVIII ISTARSKA	Brtonigla	Brtonigla	301787	761/2	815	Livada	ZAKUP	P1			
244.	XVIII ISTARSKA	Brtonigla	Brtonigla	301787	761/2	2.000	Vinograd	ZAKUP		Višegodišnji nasad P1		
245.	XVIII ISTARSKA	Brtonigla	Brtonigla	301787	761/3	2.000	Oranica	ZAKUP	P1			
246.	XVIII ISTARSKA	Brtonigla	Brtonigla	301787	763	1.080	Oranica	ZAKUP	P1			
247.	XVIII ISTARSKA	Brtonigla	Brtonigla	301787	765	1.068	Oranica	ZAKUP	P1			
248.	XVIII ISTARSKA	Brtonigla	Brtonigla	301787	767	2.649	Oranica	ZAKUP	P1			

249.	XVIII ISTARSKA	Brtonigla	Brtonigla	301787	769	8.503	Oranica	ZAKUP	P1			
250.	XVIII ISTARSKA	Brtonigla	Brtonigla	301787	788	2.214	Oranica	ZAKUP	P1			
251.	XVIII ISTARSKA	Brtonigla	Brtonigla	301787	788	1.000	Neplodno	ZAKUP	P1			
252.	XVIII ISTARSKA	Brtonigla	Brtonigla	301787	793/1	683	Oranica	ZAKUP				
253.	XVIII ISTARSKA	Brtonigla	Brtonigla	301787	793/1	900	Pašnjak	ZAKUP				
254.	XVIII ISTARSKA	Brtonigla	Brtonigla	301787	807	690	Voćnjak	ZAKUP	Višegodišnji nasad			
255.	XVIII ISTARSKA	Brtonigla	Brtonigla	301787	818/3	2.802	Oranica	ZAKUP	P1	PRIVREMENO KORIŠTENJE POLJOPRIVREDNOG ZEMLJIŠTA U VLASNIŠTVU RH	2.6.2020	
256.	XVIII ISTARSKA	Brtonigla	Brtonigla	301787	818/4	3.467	Oranica	ZAKUP	P1	PRIVREMENO KORIŠTENJE POLJOPRIVREDNOG ZEMLJIŠTA U VLASNIŠTVU RH	2.6.2020	
257.	XVIII ISTARSKA	Brtonigla	Brtonigla	301787	824/1	209	Oranica	ZAKUP	P1			
258.	XVIII ISTARSKA	Brtonigla	Brtonigla	301787	832/2	3.368	Oranica	ZAKUP	P1			
259.	XVIII ISTARSKA	Brtonigla	Brtonigla	301787	832/2	400	Voćnjak	ZAKUP	Višegodišnji nasad P1			
260.	XVIII ISTARSKA	Brtonigla	Brtonigla	301787	832/3	4.095	Vinograd	ZAKUP	Višegodišnji nasad P1			

261.	XVIII ISTARSKA	Brtonigla	Brtonigla	301787	837/2	4.774	Oranica	ZAKUP	Nesredeno ZK stanje P1			
262.	XVIII ISTARSKA	Brtonigla	Brtonigla	301787	837/3	953	Vinograd	ZAKUP	Višegodišnji nasad P1			
263.	XVIII ISTARSKA	Brtonigla	Brtonigla	301787	837/5	1.015	Voćnjak	ZAKUP	Višegodišnji nasad P1			
264.	XVIII ISTARSKA	Brtonigla	Brtonigla	301787	838/2	4.136	Oranica	ZAKUP	P1			
265.	XVIII ISTARSKA	Brtonigla	Brtonigla	301787	838/4	800	Voćnjak	ZAKUP	Višegodišnji nasad P1			
266.	XVIII ISTARSKA	Brtonigla	Brtonigla	301787	838/4	4.106	Oranica	ZAKUP	P1			
267.	XVIII ISTARSKA	Brtonigla	Brtonigla	301787	838/5	4.704	Oranica	ZAKUP	P1			
268.	XVIII ISTARSKA	Brtonigla	Brtonigla	301787	842/10	1.715	Oranica	ZAKUP	P1			
269.	XVIII ISTARSKA	Brtonigla	Brtonigla	301787	842/6	1.760	Oranica	OSTALO	P1			
270.	XVIII ISTARSKA	Brtonigla	Brtonigla	301787	843	809	Oranica	ZAKUP	P1	PRIVREMENO KORIŠTENJE POLJOPRIVREDNOG ZEMLJIŠTA U VLASNIŠTVU RH	9.6.2020	
271.	XVIII ISTARSKA	Brtonigla	Brtonigla	301787	844/2	2.733	Oranica	ZAKUP	P1	PRIVREMENO KORIŠTENJE POLJOPRIVREDNOG ZEMLJIŠTA U VLASNIŠTVU RH	9.6.2020	

272.	XVIII ISTARSKA	Brtonigla	Brtonigla	301787	844/3	888	Oranica	ZAKUP	P1	PRIVREMENO KORIŠTENJE POLJOPRIVREDNOG ZEMLJIŠTA U VLASNIŠTVU RH	9.6.2020	
273.	XVIII ISTARSKA	Brtonigla	Brtonigla	301787	844/4	658	Oranica	ZAKUP	P1	PRIVREMENO KORIŠTENJE POLJOPRIVREDNOG ZEMLJIŠTA U VLASNIŠTVU RH	9.6.2020	
274.	XVIII ISTARSKA	Brtonigla	Brtonigla	301787	846/4	886	Oranica	ZAKUP	Nesredeno ZK stanje P1			
275.	XVIII ISTARSKA	Brtonigla	Brtonigla	301787	857/4	4.664	Oranica	ZAKUP				
276.	XVIII ISTARSKA	Brtonigla	Brtonigla	301787	857/5	734	Pašnjak	ZAKUP				
277.	XVIII ISTARSKA	Brtonigla	Brtonigla	301787	857/6	570	Pašnjak	ZAKUP				
278.	XVIII ISTARSKA	Brtonigla	Brtonigla	301787	858/1	2.120	Oranica	ZAKUP	P1	PRIVREMENO KORIŠTENJE POLJOPRIVREDNOG ZEMLJIŠTA U VLASNIŠTVU RH	2.6.2020	
279.	XVIII ISTARSKA	Brtonigla	Brtonigla	301787	858/15	10.300	Oranica	ZAKUP				
280.	XVIII ISTARSKA	Brtonigla	Brtonigla	301787	860/1	5.668	Oranica	ZAKUP				
281.	XVIII ISTARSKA	Brtonigla	Brtonigla	301787	861/1	21.799	Oranica	ZAKUP				
282.	XVIII ISTARSKA	Brtonigla	Brtonigla	301787	862/11	3.112	Vinograd	ZAKUP	Višegodišnji nasad			

283.	XVIII ISTARSKA	Brtonigla	Brtonigla	301787	862/11	1.038	Voćnjak	ZAKUP	Višegodišnji nasad			
284.	XVIII ISTARSKA	Brtonigla	Brtonigla	301787	862/12	1.480	Oranica	ZAKUP				
285.	XVIII ISTARSKA	Brtonigla	Brtonigla	301787	862/15	583	Pašnjak	ZAKUP				
286.	XVIII ISTARSKA	Brtonigla	Brtonigla	301787	862/16	753	Pašnjak	ZAKUP				
287.	XVIII ISTARSKA	Brtonigla	Brtonigla	301787	862/20	980	Vinograd	ZAKUP	Višegodišnji nasad			
288.	XVIII ISTARSKA	Brtonigla	Brtonigla	301787	862/23	1.200	Oranica	ZAKUP				
289.	XVIII ISTARSKA	Brtonigla	Brtonigla	301787	862/8	2.510	Voćnjak	ZAKUP	Višegodišnji nasad			
290.	XVIII ISTARSKA	Brtonigla	Brtonigla	301787	865/3	1.000	Voćnjak	ZAKUP	Višegodišnji nasad P1	PRIVREMENO KORIŠTENJE POLJOPRIVREDNOG ZEMLJIŠTA U VLASNIŠTVU RH	2.6.2020	
291.	XVIII ISTARSKA	Brtonigla	Brtonigla	301787	865/3	4.060	Oranica	ZAKUP	P1	PRIVREMENO KORIŠTENJE POLJOPRIVREDNOG ZEMLJIŠTA U VLASNIŠTVU RH	2.6.2020	
292.	XVIII ISTARSKA	Brtonigla	Brtonigla	301787	865/1	4.040	Vinograd	ZAKUP	Višegodišnji nasad P1			
293.	XVIII ISTARSKA	Brtonigla	Brtonigla	301787	866/1	7.200	Vinograd	ZAKUP	Višegodišnji nasad P1			
294.	XVIII ISTARSKA	Brtonigla	Brtonigla	301787	866/2	4.720	Oranica	ZAKUP	P1			

295.	XVIII ISTARSKA	Brtonigla	Brtonigla	301787	866/2	2.200	Vinograd	ZAKUP	Višegodišnji nasad P1			
296.	XVIII ISTARSKA	Brtonigla	Brtonigla	301787	866/3	7.910	Oranica	ZAKUP	P1			
297.	XVIII ISTARSKA	Brtonigla	Brtonigla	301787	869/10	2.530	Vinograd	ZAKUP	Višegodišnji nasad P1	ZAKUP	26.3.2019	
298.	XVIII ISTARSKA	Brtonigla	Brtonigla	301787	870	7.600	Oranica	ZAKUP				
299.	XVIII ISTARSKA	Brtonigla	Brtonigla	301787	872/2	11.090	Oranica	ZAKUP				
300.	XVIII ISTARSKA	Brtonigla	Brtonigla	301787	873/1	3.580	Oranica	ZAKUP				
301.	XVIII ISTARSKA	Brtonigla	Brtonigla	301787	873/2	1.471	Oranica	ZAKUP				
302.	XVIII ISTARSKA	Brtonigla	Brtonigla	301787	874/3	6.875	Oranica	ZAKUP	P1	PRIVREMENO KORIŠTENJE POLJOPRIVREDNOG ZEMLJIŠTA U VLASNIŠTVU RH	20.10.2022	
303.	XVIII ISTARSKA	Brtonigla	Brtonigla	301787	874/12	9.039	Livada	ZAKUP		PRIVREMENO KORIŠTENJE POLJOPRIVREDNOG ZEMLJIŠTA U VLASNIŠTVU RH	9.6.2020	
304.	XVIII ISTARSKA	Brtonigla	Brtonigla	301787	874/12	10.000	Oranica	ZAKUP		PRIVREMENO KORIŠTENJE POLJOPRIVREDNOG ZEMLJIŠTA U VLASNIŠTVU RH	9.6.2020	

305.	XVIII ISTARSKA	Brtonigla	Brtonigla	301787	874/13	1.900	Oranica	ZAKUP		PRIVREMENO KORIŠTENJE POLJOPRIVREDNOG ZEMLJIŠTA U VLASNIŠTVU RH	9.6.2020	
306.	XVIII ISTARSKA	Brtonigla	Brtonigla	301787	874/17	1.860	Oranica	ZAKUP		PRIVREMENO KORIŠTENJE POLJOPRIVREDNOG ZEMLJIŠTA U VLASNIŠTVU RH	9.6.2020	
307.	XVIII ISTARSKA	Brtonigla	Brtonigla	301787	874/22	3.715	Oranica	ZAKUP		PRIVREMENO KORIŠTENJE POLJOPRIVREDNOG ZEMLJIŠTA U VLASNIŠTVU RH	9.6.2020	
308.	XVIII ISTARSKA	Brtonigla	Brtonigla	301787	874/4	1.366	Oranica	ZAKUP		PRIVREMENO KORIŠTENJE POLJOPRIVREDNOG ZEMLJIŠTA U VLASNIŠTVU RH	9.6.2020	
309.	XVIII ISTARSKA	Brtonigla	Brtonigla	301787	874/5	4.258	Oranica	ZAKUP		PRIVREMENO KORIŠTENJE POLJOPRIVREDNOG ZEMLJIŠTA U VLASNIŠTVU RH	9.6.2020	
310.	XVIII ISTARSKA	Brtonigla	Brtonigla	301787	874/6	22.000	Oranica	ZAKUP		PRIVREMENO KORIŠTENJE POLJOPRIVREDNOG ZEMLJIŠTA U VLASNIŠTVU RH	9.6.2020	

311.	XVIII ISTARSKA	Brtonigla	Brtonigla	301787	874/7	1.557	Oranica	ZAKUP		PRIVREMENO KORIŠTENJE POLJOPRIVREDNOG ZEMLJIŠTA U VLASNIŠTVU RH	9.6.2020	
312.	XVIII ISTARSKA	Brtonigla	Brtonigla	301787	874/8	26.600	Oranica	ZAKUP		PRIVREMENO KORIŠTENJE POLJOPRIVREDNOG ZEMLJIŠTA U VLASNIŠTVU RH	9.6.2020	
313.	XVIII ISTARSKA	Brtonigla	Brtonigla	301787	874/11	10.590	Oranica	ZAKUP				
314.	XVIII ISTARSKA	Brtonigla	Brtonigla	301787	874/15	3.100	Oranica	ZAKUP				
315.	XVIII ISTARSKA	Brtonigla	Brtonigla	301787	874/2	570	Oranica	ZAKUP				
316.	XVIII ISTARSKA	Brtonigla	Brtonigla	301787	874/24	4.205	Oranica	ZAKUP	P1			
317.	XVIII ISTARSKA	Brtonigla	Brtonigla	301787	875/1	1.071	Oranica	ZAKUP	P1	PRIVREMENO KORIŠTENJE POLJOPRIVREDNOG ZEMLJIŠTA U VLASNIŠTVU RH	20.10.2022	
318.	XVIII ISTARSKA	Brtonigla	Brtonigla	301787	875/2	3.932	Oranica	ZAKUP	P1	PRIVREMENO KORIŠTENJE POLJOPRIVREDNOG ZEMLJIŠTA U VLASNIŠTVU RH	20.10.2022	

319.	XVIII ISTARSKA	Brtonigla	Brtonigla	301787	876/10	3.780	Oranica	ZAKUP	P1	PRIVREMENO KORIŠTENJE POLJOPRIVREDNOG ZEMLJIŠTA U VLASNIŠTVU RH	9.6.2020	
320.	XVIII ISTARSKA	Brtonigla	Brtonigla	301787	876/1	7.362	Oranica	ZAKUP	P1	PRIVREMENO KORIŠTENJE POLJOPRIVREDNOG ZEMLJIŠTA U VLASNIŠTVU RH	2.6.2020	
321.	XVIII ISTARSKA	Brtonigla	Brtonigla	301787	876/2	5.882	Oranica	ZAKUP	P1	PRIVREMENO KORIŠTENJE POLJOPRIVREDNOG ZEMLJIŠTA U VLASNIŠTVU RH	2.6.2020	
322.	XVIII ISTARSKA	Brtonigla	Brtonigla	301787	876/3	5.707	Oranica	ZAKUP	P1	PRIVREMENO KORIŠTENJE POLJOPRIVREDNOG ZEMLJIŠTA U VLASNIŠTVU RH	2.6.2020	
323.	XVIII ISTARSKA	Brtonigla	Brtonigla	301787	876/4	3.492	Oranica	ZAKUP	P1	PRIVREMENO KORIŠTENJE POLJOPRIVREDNOG ZEMLJIŠTA U VLASNIŠTVU RH	2.6.2020	
324.	XVIII ISTARSKA	Brtonigla	Brtonigla	301787	876/6	3.770	Oranica	ZAKUP	P1	PRIVREMENO KORIŠTENJE POLJOPRIVREDNOG ZEMLJIŠTA U VLASNIŠTVU RH	2.6.2020	

325.	XVIII ISTARSKA	Brtonigla	Brtonigla	301787	876/7	2.985	Oranica	ZAKUP	P1	PRIVREMENO KORIŠTENJE POLJOPRIVREDNOG ZEMLJIŠTA U VLASNIŠTVU RH	2.6.2020	
326.	XVIII ISTARSKA	Brtonigla	Brtonigla	301787	876/9	3.655	Oranica	ZAKUP	P1	PRIVREMENO KORIŠTENJE POLJOPRIVREDNOG ZEMLJIŠTA U VLASNIŠTVU RH	2.6.2020	
327.	XVIII ISTARSKA	Brtonigla	Brtonigla	301787	877/1	3.187	Oranica	ZAKUP	P1	PRIVREMENO KORIŠTENJE POLJOPRIVREDNOG ZEMLJIŠTA U VLASNIŠTVU RH	9.6.2020	
328.	XVIII ISTARSKA	Brtonigla	Brtonigla	301787	879/28	4.059	Oranica	ZAKUP	P2	PRIVREMENO KORIŠTENJE POLJOPRIVREDNOG ZEMLJIŠTA U VLASNIŠTVU RH	9.6.2020	
329.	XVIII ISTARSKA	Brtonigla	Brtonigla	301787	879/34	3.207	Oranica	ZAKUP	P2	PRIVREMENO KORIŠTENJE POLJOPRIVREDNOG ZEMLJIŠTA U VLASNIŠTVU RH	9.6.2020	
330.	XVIII ISTARSKA	Brtonigla	Brtonigla	301787	879/36	4.417	Oranica	ZAKUP	P2	PRIVREMENO KORIŠTENJE POLJOPRIVREDNOG ZEMLJIŠTA U VLASNIŠTVU RH	9.6.2020	

331.	XVIII ISTARSKA	Brtonigla	Brtonigla	301787	879/37	12.696	Oranica	ZAKUP	P2	PRIVREMENO KORIŠTENJE POLJOPRIVREDNOG ZEMLJIŠTA U VLASNIŠTVU RH	9.6.2020	
332.	XVIII ISTARSKA	Brtonigla	Brtonigla	301787	879/38	3.080	Oranica	ZAKUP	P2	PRIVREMENO KORIŠTENJE POLJOPRIVREDNOG ZEMLJIŠTA U VLASNIŠTVU RH	9.6.2020	
333.	XVIII ISTARSKA	Brtonigla	Brtonigla	301787	879/46	3.802	Oranica	ZAKUP	P2	PRIVREMENO KORIŠTENJE POLJOPRIVREDNOG ZEMLJIŠTA U VLASNIŠTVU RH	9.6.2020	
334.	XVIII ISTARSKA	Brtonigla	Brtonigla	301787	879/52	1.961	Oranica	ZAKUP	P2	PRIVREMENO KORIŠTENJE POLJOPRIVREDNOG ZEMLJIŠTA U VLASNIŠTVU RH	9.6.2020	
335.	XVIII ISTARSKA	Brtonigla	Brtonigla	301787	879/74	3.080	Oranica	ZAKUP	P2	PRIVREMENO KORIŠTENJE POLJOPRIVREDNOG ZEMLJIŠTA U VLASNIŠTVU RH	9.6.2020	
336.	XVIII ISTARSKA	Brtonigla	Brtonigla	301787	879/11	6.655	Oranica	ZAKUP	P2	PRIVREMENO KORIŠTENJE POLJOPRIVREDNOG ZEMLJIŠTA U VLASNIŠTVU RH	2.6.2020	
337.	XVIII ISTARSKA	Brtonigla	Brtonigla	301787	879/16	5.357	Oranica	ZAKUP				

338.	XVIII ISTARSKA	Brtonigla	Brtonigla	301787	879/18	967	Oranica	ZAKUP				
339.	XVIII ISTARSKA	Brtonigla	Brtonigla	301787	879/20	3.793	Oranica	ZAKUP				
340.	XVIII ISTARSKA	Brtonigla	Brtonigla	301787	879/21	3.154	Oranica	ZAKUP				
341.	XVIII ISTARSKA	Brtonigla	Brtonigla	301787	879/23	3.682	Oranica	ZAKUP				
342.	XVIII ISTARSKA	Brtonigla	Brtonigla	301787	879/27	1.708	Oranica	ZAKUP				
343.	XVIII ISTARSKA	Brtonigla	Brtonigla	301787	879/40	9.588	Oranica	ZAKUP	P2			
344.	XVIII ISTARSKA	Brtonigla	Brtonigla	301787	879/42	2.129	Oranica	ZAKUP				
345.	XVIII ISTARSKA	Brtonigla	Brtonigla	301787	879/43	3.584	Oranica	ZAKUP	P2			
346.	XVIII ISTARSKA	Brtonigla	Brtonigla	301787	879/53	3.035	Oranica	ZAKUP	P2			
347.	XVIII ISTARSKA	Brtonigla	Brtonigla	301787	879/54	1.103	Oranica	ZAKUP	P2			
348.	XVIII ISTARSKA	Brtonigla	Brtonigla	301787	879/64	2.940	Oranica	ZAKUP				
349.	XVIII ISTARSKA	Brtonigla	Brtonigla	301787	879/66	1.725	Oranica	ZAKUP	P2			
350.	XVIII ISTARSKA	Brtonigla	Brtonigla	301787	879/68	1.381	Oranica	ZAKUP				
351.	XVIII ISTARSKA	Brtonigla	Brtonigla	301787	879/81	5.062	Oranica	ZAKUP	P1			
352.	XVIII ISTARSKA	Brtonigla	Brtonigla	301787	881/2	9.543	Oranica	ZAKUP				

353.	XVIII ISTARSKA	Brtonigla	Brtonigla	301787	882/2	8.048	Oranica	ZAKUP		PRIVREMENO KORIŠTENJE POLJOPRIVREDNOG ZEMLJIŠTA U VLASNIŠTVU RH	9.6.2020	
354.	XVIII ISTARSKA	Brtonigla	Brtonigla	301787	882/1	5.988	Oranica	ZAKUP				
355.	XVIII ISTARSKA	Brtonigla	Brtonigla	301787	884/3	2.267	Oranica	ZAKUP	P2			
356.	XVIII ISTARSKA	Brtonigla	Brtonigla	301787	885/6	4.464	Oranica	ZAKUP		PRIVREMENO KORIŠTENJE POLJOPRIVREDNOG ZEMLJIŠTA U VLASNIŠTVU RH	9.6.2020	
357.	XVIII ISTARSKA	Brtonigla	Brtonigla	301787	888/9	3.060	Livada	ZAKUP	P1			
358.	XVIII ISTARSKA	Brtonigla	Brtonigla	301787	896/17	2.166	Oranica	ZAKUP	P1			
359.	XVIII ISTARSKA	Brtonigla	Brtonigla	301787	896/18	1.837	Oranica	ZAKUP	P1			
360.	XVIII ISTARSKA	Brtonigla	Brtonigla	301787	896/9	6.212	Oranica	ZAKUP	P1			
361.	XVIII ISTARSKA	Brtonigla	Brtonigla	301787	898/5	731	Oranica	ZAKUP	P1	PRIVREMENO KORIŠTENJE POLJOPRIVREDNOG ZEMLJIŠTA U VLASNIŠTVU RH	2.6.2020	
362.	XVIII ISTARSKA	Brtonigla	Brtonigla	301787	899/2	4.640	Oranica	ZAKUP	P1	PRIVREMENO KORIŠTENJE POLJOPRIVREDNOG ZEMLJIŠTA U VLASNIŠTVU RH	9.6.2020	

363.	XVIII ISTARSKA	Brtonigla	Brtonigla	301787	901/1	2.725	Oranica	ZAKUP	P1			
364.	XVIII ISTARSKA	Brtonigla	Brtonigla	301787	901/16	3.941	Oranica	ZAKUP	P1			
365.	XVIII ISTARSKA	Brtonigla	Brtonigla	301787	901/18	1.570	Oranica	ZAKUP	P1			
366.	XVIII ISTARSKA	Brtonigla	Brtonigla	301787	901/2	1.259	Oranica	ZAKUP	P1			
367.	XVIII ISTARSKA	Brtonigla	Brtonigla	301787	901/21	2.580	Oranica	ZAKUP	P1			
368.	XVIII ISTARSKA	Brtonigla	Brtonigla	301787	901/3	7.200	Oranica	ZAKUP	P1			
369.	XVIII ISTARSKA	Brtonigla	Brtonigla	301787	901/3	790	Voćnjak	ZAKUP	Višegodišnji nasad P1			
370.	XVIII ISTARSKA	Brtonigla	Brtonigla	301787	1007	673	Voćnjak	ZAKUP	Višegodišnji nasad P2			
371.	XVIII ISTARSKA	Brtonigla	Brtonigla	301787	1010	1.356	Oranica	ZAKUP	P2			
372.	XVIII ISTARSKA	Brtonigla	Brtonigla	301787	1022/1	7.240	Oranica	ZAKUP	P2	PRIVREMENO KORIŠTENJE POLJOPRIVREDNOG ZEMLIŠTA U VLASNIŠTVU RH	2.6.2020	
373.	XVIII ISTARSKA	Brtonigla	Brtonigla	301787	1022/1	2.560	Vinograd	ZAKUP	Višegodišnji nasad P2	PRIVREMENO KORIŠTENJE POLJOPRIVREDNOG ZEMLIŠTA U VLASNIŠTVU RH	2.6.2020	
374.	XVIII ISTARSKA	Brtonigla	Brtonigla	301787	1022/3	4.357	Oranica	ZAKUP	P2			
375.	XVIII ISTARSKA	Brtonigla	Brtonigla	301787	1023	2.216	Oranica	ZAKUP				
376.	XVIII ISTARSKA	Brtonigla	Brtonigla	301787	1029	2.564	Oranica	ZAKUP				

377.	XVIII ISTARSKA	Brtonigla	Brtonigla	301787	1031/1	15.010	Livada	ZEMLIŠTE ODREĐENO ZA POVRAT				
378.	XVIII ISTARSKA	Brtonigla	Brtonigla	301787	1032/18	375	Oranica	ZAKUP				
379.	XVIII ISTARSKA	Brtonigla	Brtonigla	301787	1032/11	5.720	Oranica	ZEMLIŠTE ODREĐENO ZA POVRAT				
380.	XVIII ISTARSKA	Brtonigla	Brtonigla	301787	1032/4	4.620	Oranica	ZEMLIŠTE ODREĐENO ZA POVRAT				
381.	XVIII ISTARSKA	Brtonigla	Brtonigla	301787	1032/5	10.880	Oranica	ZEMLIŠTE ODREĐENO ZA POVRAT				
382.	XVIII ISTARSKA	Brtonigla	Brtonigla	301787	1033/5	1.676	Voćnjak	ZEMLIŠTE ODREĐENO ZA POVRAT	Višegodišnji nasad			
383.	XVIII ISTARSKA	Brtonigla	Brtonigla	301787	1033/6	1.554	Voćnjak	ZEMLIŠTE ODREĐENO ZA POVRAT	Višegodišnji nasad			
384.	XVIII ISTARSKA	Brtonigla	Brtonigla	301787	1037/9	6.777	Oranica	ZAKUP	P2	PRIVREMENO KORIŠTENJE POLJOPRIVREDNOG ZEMLIŠTA U VLASNIŠTVU RH	2.6.2020	
385.	XVIII ISTARSKA	Brtonigla	Brtonigla	301787	1037/9	5.000	Vinograd	ZAKUP	Višegodišnji nasad P2	PRIVREMENO KORIŠTENJE POLJOPRIVREDNOG ZEMLIŠTA U VLASNIŠTVU RH	2.6.2020	

386.	XVIII ISTARSKA	Brtonigla	Brtonigla	301787	1037/37	133	Oranica	ZAKUP	P2			
387.	XVIII ISTARSKA	Brtonigla	Brtonigla	301787	1044/6	3.143	Pašnjak	ZEMLIŠTE ODREĐENO ZA POVRAT				
388.	XVIII ISTARSKA	Brtonigla	Brtonigla	301787	1046/1	619	Pašnjak	ZAKUP				
389.	XVIII ISTARSKA	Brtonigla	Brtonigla	301787	1046/2	1.747	Oranica	ZAKUP	Nesređeno zk stanje			
390.	XVIII ISTARSKA	Brtonigla	Brtonigla	301787	1047/1	3.474	Oranica	ZAKUP				
391.	XVIII ISTARSKA	Brtonigla	Brtonigla	301787	1048/11	2.894	Oranica	ZAKUP				
392.	XVIII ISTARSKA	Brtonigla	Brtonigla	301787	1048/3	2.050	Oranica	ZAKUP				
393.	XVIII ISTARSKA	Brtonigla	Brtonigla	301787	1048/7	3.240	Oranica	ZAKUP				
394.	XVIII ISTARSKA	Brtonigla	Brtonigla	301787	1048/9	6.230	Oranica	ZAKUP				
395.	XVIII ISTARSKA	Brtonigla	Brtonigla	301787	1050/22	10.092	Oranica	ZAKUP				
396.	XVIII ISTARSKA	Brtonigla	Brtonigla	301787	1050/3	13.030	Oranica	ZAKUP				
397.	XVIII ISTARSKA	Brtonigla	Brtonigla	301787	1050/28	11.050	Livada	ZEMLIŠTE ODREĐENO ZA POVRAT				
398.	XVIII ISTARSKA	Brtonigla	Brtonigla	301787	1050/6	2.775	Oranica	ZEMLIŠTE ODREĐENO ZA POVRAT	Nesređeno zk stanje			
399.	XVIII ISTARSKA	Brtonigla	Brtonigla	301787	1052/1	2.360	Livada	ZAKUP				
400.	XVIII ISTARSKA	Brtonigla	Brtonigla	301787	1052/3	3.160	Oranica	ZAKUP				

401.	XVIII ISTARSKA	Brtonigla	Brtonigla	301787	1060/2	1.630	Voćnjak	ZAKUP	Višegodišnji nasad P2	PRIVREMENO KORIŠTENJE POLJOPRIVREDNOG ZEMLJIŠTA U VLASNIŠTVU RH	9.6.2020	
402.	XVIII ISTARSKA	Brtonigla	Brtonigla	301787	1060/2	1.629	Vinograd	ZAKUP	Višegodišnji nasad P2	PRIVREMENO KORIŠTENJE POLJOPRIVREDNOG ZEMLJIŠTA U VLASNIŠTVU RH	9.6.2020	
403.	XVIII ISTARSKA	Brtonigla	Brtonigla	301787	1062/1	3.140	Vinograd	ZAKUP	Višegodišnji nasad P2			
404.	XVIII ISTARSKA	Brtonigla	Brtonigla	301787	1062/2	3.474	Oranica	ZAKUP	P2			
405.	XVIII ISTARSKA	Brtonigla	Brtonigla	301787	1063	4.121	Vinograd	ZAKUP	Višegodišnji nasad	PRIVREMENO KORIŠTENJE POLJOPRIVREDNOG ZEMLJIŠTA U VLASNIŠTVU RH	2.6.2020	
406.	XVIII ISTARSKA	Brtonigla	Brtonigla	301787	1063	10.643	Oranica	ZAKUP		PRIVREMENO KORIŠTENJE POLJOPRIVREDNOG ZEMLJIŠTA U VLASNIŠTVU RH	2.6.2020	
407.	XVIII ISTARSKA	Brtonigla	Brtonigla	301787	1064/2	4.483	Oranica	ZAKUP	P2			
408.	XVIII ISTARSKA	Brtonigla	Brtonigla	301787	1065/12	567	Oranica	ZAKUP	P2	PRIVREMENO KORIŠTENJE POLJOPRIVREDNOG ZEMLJIŠTA U VLASNIŠTVU RH	9.6.2020	

409.	XVIII ISTARSKA	Brtonigla	Brtonigla	301787	1065/3	1.225	Voćnjak	ZAKUP	Višegodišnji nasad P2	PRIVREMENO KORIŠTENJE POLJOPRIVREDNOG ZEMLJIŠTA U VLASNIŠTVU RH	9.6.2020	
410.	XVIII ISTARSKA	Brtonigla	Brtonigla	301787	1065/3	3.225	Oranica	ZAKUP	P2	PRIVREMENO KORIŠTENJE POLJOPRIVREDNOG ZEMLJIŠTA U VLASNIŠTVU RH	9.6.2020	
411.	XVIII ISTARSKA	Brtonigla	Brtonigla	301787	1065/11	3.108	Oranica	ZAKUP	P2	PRIVREMENO KORIŠTENJE POLJOPRIVREDNOG ZEMLJIŠTA U VLASNIŠTVU RH	2.6.2020	
412.	XVIII ISTARSKA	Brtonigla	Brtonigla	301787	1065/6	3.324	Oranica	ZAKUP	P2	PRIVREMENO KORIŠTENJE POLJOPRIVREDNOG ZEMLJIŠTA U VLASNIŠTVU RH	2.6.2020	
413.	XVIII ISTARSKA	Brtonigla	Brtonigla	301787	1067/3	1.514	Oranica	ZAKUP	P2			
414.	XVIII ISTARSKA	Brtonigla	Brtonigla	301787	1067/7	5.966	Oranica	ZAKUP	P2			
415.	XVIII ISTARSKA	Brtonigla	Brtonigla	301787	1082	2.421	Oranica	ZAKUP	P2			
416.	XVIII ISTARSKA	Brtonigla	Brtonigla	301787	1101/1	3.388	Oranica	ZAKUP	P2	PRIVREMENO KORIŠTENJE POLJOPRIVREDNOG ZEMLJIŠTA U VLASNIŠTVU RH	2.6.2020	

417.	XVIII ISTARSKA	Brtonigla	Brtonigla	301787	1101/2	1.197	Voćnjak	ZAKUP	Višegodišnji nasad P2	PRIVREMENO KORIŠTENJE POLJOPRIVREDNOG ZEMLJIŠTA U VLASNIŠTVU RH	2.6.2020	
418.	XVIII ISTARSKA	Brtonigla	Brtonigla	301787	1101/3	95	Oranica	ZAKUP	Nesređeno zk stanje P2			
419.	XVIII ISTARSKA	Brtonigla	Brtonigla	301787	1103	3.060	Oranica	ZAKUP		PRIVREMENO KORIŠTENJE POLJOPRIVREDNOG ZEMLJIŠTA U VLASNIŠTVU RH	9.6.2020	
420.	XVIII ISTARSKA	Brtonigla	Brtonigla	301787	1111/2	1.541	Oranica	ZAKUP				
421.	XVIII ISTARSKA	Brtonigla	Brtonigla	301787	1111/6	1.800	Oranica	ZAKUP				
422.	XVIII ISTARSKA	Brtonigla	Brtonigla	301787	1111/6	680	Voćnjak	ZAKUP	Višegodišnji nasad			
423.	XVIII ISTARSKA	Brtonigla	Brtonigla	301787	1114/1	9.840	Oranica	ZAKUP	P2			
424.	XVIII ISTARSKA	Brtonigla	Brtonigla	301787	1114/3	5.435	Oranica	ZAKUP				
425.	XVIII ISTARSKA	Brtonigla	Brtonigla	301787	1117/10	1.395	Oranica	ZAKUP	P2	ZAKUP	30.3.2019	
426.	XVIII ISTARSKA	Brtonigla	Brtonigla	301787	1117/1	5.610	Oranica	ZAKUP	Nesređeno zk stanje			
427.	XVIII ISTARSKA	Brtonigla	Brtonigla	301787	1117/8	2.776	Oranica	ZAKUP				
428.	XVIII ISTARSKA	Brtonigla	Brtonigla	301787	1117/8	2.777	Vinograd	ZAKUP	Višegodišnji nasad			
429.	XVIII ISTARSKA	Brtonigla	Brtonigla	301787	1118/1	3.573	Oranica	ZEMLJIŠTE ODREĐENO ZA POVRAT				

430.	XVIII ISTARSKA	Brtonigla	Brtonigla	301787	1118/2	460	Oranica	ZEMLIŠTE ODREĐENO ZA POVRAT				
431.	XVIII ISTARSKA	Brtonigla	Brtonigla	301787	1121/2	2.542	Oranica	ZAKUP	P2			
432.	XVIII ISTARSKA	Brtonigla	Brtonigla	301787	1121/3	2.495	Oranica	ZAKUP				
433.	XVIII ISTARSKA	Brtonigla	Brtonigla	301787	1121/4	2.633	Oranica	ZAKUP				
434.	XVIII ISTARSKA	Brtonigla	Brtonigla	301787	1121/5	3.413	Oranica	ZAKUP				
435.	XVIII ISTARSKA	Brtonigla	Brtonigla	301787	1125/1	1.052	Oranica	ZEMLIŠTE ODREĐENO ZA POVRAT	P2			
436.	XVIII ISTARSKA	Brtonigla	Brtonigla	301787	1125/2	886	Livada	ZEMLIŠTE ODREĐENO ZA POVRAT	P2			
437.	XVIII ISTARSKA	Brtonigla	Brtonigla	301787	1126/3	233	Oranica	ZAKUP	P2			
438.	XVIII ISTARSKA	Brtonigla	Brtonigla	301787	1126/1	2.704	Oranica	ZEMLIŠTE ODREĐENO ZA POVRAT	P2			
439.	XVIII ISTARSKA	Brtonigla	Brtonigla	301787	1126/4	2.667	Oranica	ZEMLIŠTE ODREĐENO ZA POVRAT	P2			
440.	XVIII ISTARSKA	Brtonigla	Brtonigla	301787	1129/2	1.000	Voćnjak	ZAKUP	Višegodišnji nasad P2			
441.	XVIII ISTARSKA	Brtonigla	Brtonigla	301787	1129/2	1.490	Oranica	ZAKUP	P2			
442.	XVIII ISTARSKA	Brtonigla	Brtonigla	301787	1140/4	2.952	Oranica	ZAKUP	P2			
443.	XVIII ISTARSKA	Brtonigla	Brtonigla	301787	1200/1	920	Oranica	ZAKUP	P2			

444.	XVIII ISTARSKA	Brtonigla	Brtonigla	301787	1200/2	3.072	Oranica	ZAKUP	P2			
445.	XVIII ISTARSKA	Brtonigla	Brtonigla	301787	1211/1	1.859	Oranica	ZAKUP	P2			
446.	XVIII ISTARSKA	Brtonigla	Brtonigla	301787	1231	241	Oranica	ZAKUP				
447.	XVIII ISTARSKA	Brtonigla	Brtonigla	301787	1233/2	2.766	Oranica	ZAKUP	Nesređeno ZK stanje			
448.	XVIII ISTARSKA	Brtonigla	Brtonigla	301787	1233/2	2.000	Vinograd	ZAKUP	Nesređeno zk stanje Višegodišnji nasad			
449.	XVIII ISTARSKA	Brtonigla	Brtonigla	301787	1233/3	3.342	Oranica	ZAKUP	Nesređeno zk stanje			
450.	XVIII ISTARSKA	Brtonigla	Brtonigla	301787	1233/3	3.341	Vinograd	ZAKUP	Višegodišnji nasad			
451.	XVIII ISTARSKA	Brtonigla	Brtonigla	301787	1235/7	4.659	Oranica	ZAKUP	P2	PRIVREMENO KORIŠTENJE POLJOPRIVREDNOG ZEMLJIŠTA U VLASNIŠTVU RH	9.6.2020	
452.	XVIII ISTARSKA	Brtonigla	Brtonigla	301787	1255	176	Oranica	ZAKUP	P2			
453.	XVIII ISTARSKA	Brtonigla	Brtonigla	301787	1283/4	490	Oranica	ZAKUP	P2			
454.	XVIII ISTARSKA	Brtonigla	Brtonigla	301787	1284/14	209	Livada	ZAKUP	P2	PRIVREMENO KORIŠTENJE POLJOPRIVREDNOG ZEMLJIŠTA U VLASNIŠTVU RH	28.9.2021	

455.	XVIII ISTARSKA	Brtonigla	Brtonigla	301787	1284/2	146	Livada	ZAKUP	P2	PRIVREMENO KORIŠTENJE POLJOPRIVREDNOG ZEMLJIŠTA U VLASNIŠTVU RH	28.9.2021	
456.	XVIII ISTARSKA	Brtonigla	Brtonigla	301787	1284/10	136	Pašnjak	ZAKUP	P2			
457.	XVIII ISTARSKA	Brtonigla	Brtonigla	301787	1284/8	135	Pašnjak	ZAKUP	P2			
458.	XVIII ISTARSKA	Brtonigla	Brtonigla	301787	1284/9	129	Pašnjak	ZAKUP	P2			
459.	XVIII ISTARSKA	Brtonigla	Brtonigla	301787	1285/1	2.471	Oranica	ZAKUP	Nesređeno zk stanje P2			
460.	XVIII ISTARSKA	Brtonigla	Brtonigla	301787	1285/2	2.471	Oranica	ZAKUP	Nesređeno zk stanje P2			
461.	XVIII ISTARSKA	Brtonigla	Brtonigla	301787	1286/10	2.739	Vinograd	ZAKUP	Višegodišnji nasad P2	PRIVREMENO KORIŠTENJE POLJOPRIVREDNOG ZEMLJIŠTA U VLASNIŠTVU RH	28.9.2021	
462.	XVIII ISTARSKA	Brtonigla	Brtonigla	301787	1298/2	1.780	Oranica	ZAKUP	P2	PRIVREMENO KORIŠTENJE POLJOPRIVREDNOG ZEMLJIŠTA U VLASNIŠTVU RH	28.9.2021	
463.	XVIII ISTARSKA	Brtonigla	Brtonigla	301787	1300/1	2.813	Oranica	ZAKUP	P2	ZAKUP	31.3.2019	
464.	XVIII ISTARSKA	Brtonigla	Brtonigla	301787	1300/2	1.320	Oranica	ZAKUP	P2	ZAKUP	31.3.2019	
465.	XVIII ISTARSKA	Brtonigla	Brtonigla	301787	1301/3	2.813	Oranica	ZAKUP	P2			
466.	XVIII ISTARSKA	Brtonigla	Brtonigla	301787	1306/3	572	Oranica	ZEMLJIŠTE ODREĐENO ZA POVRAT				
467.	XVIII ISTARSKA	Brtonigla	Brtonigla	301787	1307/1	11.480	Oranica	ZAKUP				
468.	XVIII ISTARSKA	Brtonigla	Brtonigla	301787	1307/2	4.035	Oranica	ZAKUP				

469.	XVIII ISTARSKA	Brtonigla	Brtonigla	301787	1344/3	158	Voćnjak	ZAKUP	Nesređeno zk stanje Višegodišnji nasad P2			
470.	XVIII ISTARSKA	Brtonigla	Brtonigla	301787	1361/6	715	Vinograd	ZAKUP	Višegodišnji nasad P2	PRIVREMENO KORIŠTENJE POLJOPRIVREDNOG ZEMLJIŠTA U VLASNIŠTVU RH	9.6.2020	
471.	XVIII ISTARSKA	Brtonigla	Brtonigla	301787	1361/6	715	Voćnjak	ZAKUP	Višegodišnji nasad P2	PRIVREMENO KORIŠTENJE POLJOPRIVREDNOG ZEMLJIŠTA U VLASNIŠTVU RH	9.6.2020	
472.	XVIII ISTARSKA	Brtonigla	Brtonigla	301787	1362/2	1.550	Oranica	ZAKUP		PRIVREMENO KORIŠTENJE POLJOPRIVREDNOG ZEMLJIŠTA U VLASNIŠTVU RH	9.6.2020	
473.	XVIII ISTARSKA	Brtonigla	Brtonigla	301787	1363/1	1.730	Oranica	ZAKUP	P2			
474.	XVIII ISTARSKA	Brtonigla	Brtonigla	301787	1364/2	3.204	Oranica	ZAKUP	Nesređeno zk stanje			
475.	XVIII ISTARSKA	Brtonigla	Brtonigla	301787	1366/5	728	Oranica	ZAKUP	Nesređeno zk stanje			
476.	XVIII ISTARSKA	Brtonigla	Brtonigla	301787	1371/2	3.320	Oranica	ZAKUP				
477.	XVIII ISTARSKA	Brtonigla	Brtonigla	301787	1384/1	4.208	Oranica	ZAKUP	Nesređeno ZK stanje P2	PRIVREMENO KORIŠTENJE POLJOPRIVREDNOG ZEMLJIŠTA U VLASNIŠTVU RH	28.9.2021	

478.	XVIII ISTARSKA	Brtonigla	Brtonigla	301787	1384/1	500	Voćnjak	ZAKUP	Višegodišnji nasad P2	PRIVREMENO KORIŠTENJE POLJOPRIVREDNOG ZEMLJIŠTA U VLASNIŠTVU RH	28.9.2021	
479.	XVIII ISTARSKA	Brtonigla	Brtonigla	301787	1384/2	2.588	Vinograd	ZAKUP	Višegodišnji nasad P2	PRIVREMENO KORIŠTENJE POLJOPRIVREDNOG ZEMLJIŠTA U VLASNIŠTVU RH	28.9.2021	
480.	XVIII ISTARSKA	Brtonigla	Brtonigla	301787	1387/5	4.350	Oranica	ZAKUP	P2	PRIVREMENO KORIŠTENJE POLJOPRIVREDNOG ZEMLJIŠTA U VLASNIŠTVU RH	9.6.2020	
481.	XVIII ISTARSKA	Brtonigla	Brtonigla	301787	1389/19	4.000	Oranica	ZAKUP	P2	PRIVREMENO KORIŠTENJE POLJOPRIVREDNOG ZEMLJIŠTA U VLASNIŠTVU RH	2.6.2020	
482.	XVIII ISTARSKA	Brtonigla	Brtonigla	301787	1389/1	1.000	Oranica	ZAKUP				
483.	XVIII ISTARSKA	Brtonigla	Brtonigla	301787	1389/1	4.710	Vinograd	ZAKUP	Višegodišnji nasad			
484.	XVIII ISTARSKA	Brtonigla	Brtonigla	301787	1389/1	2.000	Neplodno	ZAKUP				
485.	XVIII ISTARSKA	Brtonigla	Brtonigla	301787	1389/11	5.060	Oranica	ZAKUP				
486.	XVIII ISTARSKA	Brtonigla	Brtonigla	301787	1389/15	7.480	Oranica	ZAKUP				

487.	XVIII ISTARSKA	Brtonigla	Brtonigla	301787	1389/3	2.477	Oranica	ZAKUP				
488.	XVIII ISTARSKA	Brtonigla	Brtonigla	301787	1389/4	2.020	Oranica	ZAKUP	Nesređeno ZK stanje			
489.	XVIII ISTARSKA	Brtonigla	Brtonigla	301787	1389/4	3.900	Vinograd	ZAKUP	Nesređeno ZK stanje Višegodišnji nasad			
490.	XVIII ISTARSKA	Brtonigla	Brtonigla	301787	1390/2	4.155	Oranica	ZAKUP				
491.	XVIII ISTARSKA	Brtonigla	Brtonigla	301787	1390/3	3.653	Oranica	ZAKUP				
492.	XVIII ISTARSKA	Brtonigla	Brtonigla	301787	1390/4	4.390	Oranica	ZAKUP				
493.	XVIII ISTARSKA	Brtonigla	Brtonigla	301787	1391/1	2.735	Oranica	ZAKUP				
494.	XVIII ISTARSKA	Brtonigla	Brtonigla	301787	1391/2	2.703	Vinograd	ZAKUP	Višegodišnji nasad			
495.	XVIII ISTARSKA	Brtonigla	Brtonigla	301787	1393/1	2.514	Vinograd	ZAKUP	Višegodišnji nasad			
496.	XVIII ISTARSKA	Brtonigla	Brtonigla	301787	1393/2	2.759	Oranica	ZAKUP				
497.	XVIII ISTARSKA	Brtonigla	Brtonigla	301787	1397/1	2.770	Oranica	ZAKUP	P2	PRIVREMENO KORIŠTENJE POLJOPRIVREDNOG ZEMLJIŠTA U VLASNIŠTVU RH	28.9.2021	
498.	XVIII ISTARSKA	Brtonigla	Brtonigla	301787	1397/1	1.300	Voćnjak	ZAKUP	Višegodišnji nasad P2	PRIVREMENO KORIŠTENJE POLJOPRIVREDNOG ZEMLJIŠTA U VLASNIŠTVU RH	28.9.2021	

499.	XVIII ISTARSKA	Brtonigla	Brtonigla	301787	1398/3	2.633	Oranica	ZAKUP				
500.	XVIII ISTARSKA	Brtonigla	Brtonigla	301787	1398/3	300	Voćnjak	ZAKUP	Višegodišnji nasad			
501.	XVIII ISTARSKA	Brtonigla	Brtonigla	301787	1401/1	15.481	Oranica	ZAKUP	P1			
502.	XVIII ISTARSKA	Brtonigla	Brtonigla	301787	1401/1	1.500	Voćnjak	ZAKUP	Višegodišnji nasad P1			
503.	XVIII ISTARSKA	Brtonigla	Brtonigla	301787	1404/4	4.600	Vinograd	ZAKUP	Višegodišnji nasad P2	PRIVREMENO KORIŠTENJE POLJOPRIVREDNOG ZEMLJIŠTA U VLASNIŠTVU RH	6.6.2020	
504.	XVIII ISTARSKA	Brtonigla	Brtonigla	301787	1404/6	1.460	Oranica	ZAKUP				
505.	XVIII ISTARSKA	Brtonigla	Brtonigla	301787	1405/1	2.370	Vinograd	ZAKUP	Višegodišnji nasad P2	PRIVREMENO KORIŠTENJE POLJOPRIVREDNOG ZEMLJIŠTA U VLASNIŠTVU RH	9.6.2020	
506.	XVIII ISTARSKA	Brtonigla	Brtonigla	301787	1405/1	3.000	Oranica	ZAKUP	P2	PRIVREMENO KORIŠTENJE POLJOPRIVREDNOG ZEMLJIŠTA U VLASNIŠTVU RH	9.6.2020	
507.	XVIII ISTARSKA	Brtonigla	Brtonigla	301787	1405/7	3.161	Vinograd	ZAKUP	Višegodišnji nasad P1			
508.	XVIII ISTARSKA	Brtonigla	Brtonigla	301787	1408/13	4.442	Oranica	ZAKUP	P2	ZAKUP	31.3.2019	
509.	XVIII ISTARSKA	Brtonigla	Brtonigla	301787	1408/4	13.140	Oranica	ZAKUP				
510.	XVIII ISTARSKA	Brtonigla	Brtonigla	301787	1409/1	4.677	Oranica	ZAKUP				

511.	XVIII ISTARSKA	Brtonigla	Brtonigla	301787	1410/2	3.460	Oranica	ZAKUP				
512.	XVIII ISTARSKA	Brtonigla	Brtonigla	301787	1411/1	2.000	Vinograd	ZAKUP	Višegodišnji nasad P2	ZAKUP	17.4.2019	
513.	XVIII ISTARSKA	Brtonigla	Brtonigla	301787	1411/1	2.030	Oranica	ZAKUP	P2	ZAKUP	17.4.2019	
514.	XVIII ISTARSKA	Brtonigla	Brtonigla	301787	1415	2.106	Vinograd	ZAKUP	Višegodišnji nasad			
515.	XVIII ISTARSKA	Brtonigla	Brtonigla	301787	1415	2.122	Oranica	ZAKUP				
516.	XVIII ISTARSKA	Brtonigla	Brtonigla	301787	1418	3.740	Oranica	ZAKUP				
517.	XVIII ISTARSKA	Brtonigla	Brtonigla	301787	1418	3.000	Oranica	ZAKUP				
518.	XVIII ISTARSKA	Brtonigla	Brtonigla	301787	1422/3	990	Pašnjak	ZAKUP	P2			
519.	XVIII ISTARSKA	Brtonigla	Brtonigla	301787	1422/3	7.500	Vinograd	ZAKUP	Višegodišnji nasad P2			
520.	XVIII ISTARSKA	Brtonigla	Brtonigla	301787	1422/4	22.120	Oranica	ZAKUP	P2			
521.	XVIII ISTARSKA	Brtonigla	Brtonigla	301787	1423	4.500	Oranica	ZAKUP	P2	ZAKUP	22.10.2030	
522.	XVIII ISTARSKA	Brtonigla	Brtonigla	301787	1423	2.697	Vinograd	ZAKUP	Višegodišnji nasad P2			
523.	XVIII ISTARSKA	Brtonigla	Brtonigla	301787	1424/2	4.240	Oranica	ZAKUP	P2	PRIVREMENO KORIŠTENJE POLJOPRIVREDNOG ZEMLJIŠTA U VLASNIŠTVU RH	2.6.2020	
524.	XVIII ISTARSKA	Brtonigla	Brtonigla	301787	1429	4.664	Voćnjak	ZAKUP	Višegodišnji nasad P2			
525.	XVIII ISTARSKA	Brtonigla	Brtonigla	301787	1429	4.666	Oranica	ZAKUP	P2			

526.	XVIII ISTARSKA	Brtonigla	Brtonigla	301787	1431/2	1.381	Voćnjak	ZAKUP	Višegodišnji nasad P2	PRIVREMENO KORIŠTENJE POLJOPRIVREDNOG ZEMLJIŠTA U VLASNIŠTVU RH	9.6.2020	
527.	XVIII ISTARSKA	Brtonigla	Brtonigla	301787	1431/2	1.381	Vinograd	ZAKUP	Višegodišnji nasad P2	PRIVREMENO KORIŠTENJE POLJOPRIVREDNOG ZEMLJIŠTA U VLASNIŠTVU RH	9.6.2020	
528.	XVIII ISTARSKA	Brtonigla	Brtonigla	301787	1432/1	2.261	Voćnjak	ZAKUP	Višegodišnji nasad P2			
529.	XVIII ISTARSKA	Brtonigla	Brtonigla	301787	1432/3	1.687	Oranica	ZAKUP	Nesređeno zk stanje P2			
530.	XVIII ISTARSKA	Brtonigla	Brtonigla	301787	1433/1	1.896	Vinograd	ZAKUP	Višegodišnji nasad P2			
531.	XVIII ISTARSKA	Brtonigla	Brtonigla	301787	1433/1	1.264	Voćnjak	ZAKUP	Višegodišnji nasad P2			
532.	XVIII ISTARSKA	Brtonigla	Brtonigla	301787	1433/2	3.237	Voćnjak	ZAKUP	Višegodišnji nasad P2			
533.	XVIII ISTARSKA	Brtonigla	Brtonigla	301787	1434	1.900	Voćnjak	ZAKUP	Višegodišnji nasad P2	PRIVREMENO KORIŠTENJE POLJOPRIVREDNOG ZEMLJIŠTA U VLASNIŠTVU RH	9.6.2020	
534.	XVIII ISTARSKA	Brtonigla	Brtonigla	301787	1434	2.030	Oranica	ZAKUP	P2	PRIVREMENO KORIŠTENJE POLJOPRIVREDNOG ZEMLJIŠTA U VLASNIŠTVU RH	9.6.2020	

535.	XVIII ISTARSKA	Brtonigla	Brtonigla	301787	1435/1	1.357	Vinograd	ZAKUP	Višegodišnji nasad P2	PRIVREMENO KORIŠTENJE POLJOPRIVREDNOG ZEMLJIŠTA U VLASNIŠTVU RH	2.6.2020	
536.	XVIII ISTARSKA	Brtonigla	Brtonigla	301787	1435/1	1.356	Voćnjak	ZAKUP	Višegodišnji nasad P2	PRIVREMENO KORIŠTENJE POLJOPRIVREDNOG ZEMLJIŠTA U VLASNIŠTVU RH	2.6.2020	
537.	XVIII ISTARSKA	Brtonigla	Brtonigla	301787	1435/2	2.782	Voćnjak	ZAKUP	Višegodišnji nasad P2			
538.	XVIII ISTARSKA	Brtonigla	Brtonigla	301787	1439	5.168	Oranica	ZAKUP	P2	ZAKUP	31.3.2019	
539.	XVIII ISTARSKA	Brtonigla	Brtonigla	301787	1440	1.384	Oranica	ZAKUP	P2	ZAKUP	31.3.2019	
540.	XVIII ISTARSKA	Brtonigla	Brtonigla	301787	1444	3.880	Oranica	ZAKUP	P2			
541.	XVIII ISTARSKA	Brtonigla	Brtonigla	301787	1445	1.100	Voćnjak	ZAKUP	Nesređeno zk stanje Višegodišnji nasad P2			
542.	XVIII ISTARSKA	Brtonigla	Brtonigla	301787	1445	1.135	Oranica	ZAKUP	Nesređeno zk stanje P2			
543.	XVIII ISTARSKA	Brtonigla	Brtonigla	301787	1455	2.800	Vinograd	ZAKUP	Višegodišnji nasad P2			
544.	XVIII ISTARSKA	Brtonigla	Brtonigla	301787	1455	2.800	Voćnjak	ZAKUP	Višegodišnji nasad P2			
545.	XVIII ISTARSKA	Brtonigla	Brtonigla	301787	1459/2	1.534	Oranica	ZAKUP	P2	ZAKUP	27.3.2034	
546.	XVIII ISTARSKA	Brtonigla	Brtonigla	301787	1459/3	725	Voćnjak	ZAKUP	Nesređeno zk stanje Višegodišnji nasad P2			
547.	XVIII ISTARSKA	Brtonigla	Brtonigla	301787	1459/3	800	Oranica	ZAKUP	Nesređeno zk stanje P2			

548.	XVIII ISTARSKA	Brtonigla	Brtonigla	301787	1469/3	3.381	Vinograd	ZAKUP	Višegodišnji nasad P2			
549.	XVIII ISTARSKA	Brtonigla	Brtonigla	301787	1469/4	1.873	Vinograd	ZAKUP	Višegodišnji nasad P2			
550.	XVIII ISTARSKA	Brtonigla	Brtonigla	301787	1469/5	2.244	Oranica	ZAKUP	P2			
551.	XVIII ISTARSKA	Brtonigla	Brtonigla	301787	1483/1	2.642	Voćnjak	ZAKUP	Višegodišnji nasad P2			
552.	XVIII ISTARSKA	Brtonigla	Brtonigla	301787	1484	1.126	Oranica	ZAKUP	P2			
553.	XVIII ISTARSKA	Brtonigla	Brtonigla	301787	1486/1	309	Voćnjak	ZAKUP	Višegodišnji nasad P2			
554.	XVIII ISTARSKA	Brtonigla	Brtonigla	301787	1486/2	169	Voćnjak	ZAKUP	Nesređeno ZK stanje Višegodišnji nasad P2			
555.	XVIII ISTARSKA	Brtonigla	Brtonigla	301787	1486/3	363	Voćnjak	ZAKUP	Višegodišnji nasad P2			
556.	XVIII ISTARSKA	Brtonigla	Brtonigla	301787	1487/1	414	Voćnjak	ZAKUP	Višegodišnji nasad			
557.	XVIII ISTARSKA	Brtonigla	Brtonigla	301787	1487/2	306	Voćnjak	ZAKUP	Višegodišnji nasad P2			
558.	XVIII ISTARSKA	Brtonigla	Brtonigla	301787	1489/1	1.043	Voćnjak	ZAKUP	Višegodišnji nasad P2			
559.	XVIII ISTARSKA	Brtonigla	Brtonigla	301787	1489/1	1.050	Vinograd	ZAKUP	Višegodišnji nasad P2			
560.	XVIII ISTARSKA	Brtonigla	Brtonigla	301787	1499	2.974	Voćnjak	ZAKUP	Višegodišnji nasad P2			
561.	XVIII ISTARSKA	Brtonigla	Brtonigla	301787	1500	1.385	Oranica	ZAKUP	P2			
562.	XVIII ISTARSKA	Brtonigla	Brtonigla	301787	1501	1.421	Oranica	ZAKUP	P2			

563.	XVIII ISTARSKA	Brtonigla	Brtonigla	301787	1511	1.690	Oranica	ZAKUP	Nesređeno ZK stanje P2			
564.	XVIII ISTARSKA	Brtonigla	Brtonigla	301787	1519/1	241	Vinograd	ZAKUP	Višegodišnji nasad P2			
565.	XVIII ISTARSKA	Brtonigla	Brtonigla	301787	1519/2	147	Vinograd	ZAKUP	Višegodišnji nasad P2			
566.	XVIII ISTARSKA	Brtonigla	Brtonigla	301787	1520	410	Vinograd	ZAKUP	Višegodišnji nasad P2			
567.	XVIII ISTARSKA	Brtonigla	Brtonigla	301787	1530	850	Oranica	ZAKUP	Nesređeno ZK stanje P2			
568.	XVIII ISTARSKA	Brtonigla	Brtonigla	301787	1533	3.650	Oranica	ZAKUP	P2			
569.	XVIII ISTARSKA	Brtonigla	Brtonigla	301787	1534	471	Oranica	ZAKUP	P2			
570.	XVIII ISTARSKA	Brtonigla	Brtonigla	301787	1543/2	770	Voćnjak	ZAKUP	Višegodišnji nasad P2			
571.	XVIII ISTARSKA	Brtonigla	Brtonigla	301787	1561/3	1.330	Vinograd	ZAKUP	Nesređeno ZK stanje Višegodišnji nasad			
572.	XVIII ISTARSKA	Brtonigla	Brtonigla	301787	1561/3	500	Oranica	ZAKUP	Nesređeno ZK stanje			
573.	XVIII ISTARSKA	Brtonigla	Brtonigla	301787	1565	2.790	Oranica	ZAKUP				
574.	XVIII ISTARSKA	Brtonigla	Brtonigla	301787	1565	1.500	Vinograd	ZAKUP	Višegodišnji nasad			
575.	XVIII ISTARSKA	Brtonigla	Brtonigla	301787	1568	5.683	Oranica	ZAKUP		PRIVREMENO KORIŠTENJE POLJOPRIVREDNOG ZEMLJIŠTA U VLASNIŠTVU RH	9.6.2020	

576.	XVIII ISTARSKA	Brtonigla	Brtonigla	301787	1572	1.840	Oranica	ZAKUP		PRIVREMENO KORIŠTENJE POLJOPRIVREDNOG ZEMLJIŠTA U VLASNIŠTVU RH	9.6.2020	
577.	XVIII ISTARSKA	Brtonigla	Brtonigla	301787	1576	324	Oranica	ZAKUP		PRIVREMENO KORIŠTENJE POLJOPRIVREDNOG ZEMLJIŠTA U VLASNIŠTVU RH	9.6.2020	
578.	XVIII ISTARSKA	Brtonigla	Brtonigla	301787	1592	2.020	Oranica	ZAKUP				
579.	XVIII ISTARSKA	Brtonigla	Brtonigla	301787	1593/3	780	Oranica	ZAKUP				
580.	XVIII ISTARSKA	Brtonigla	Brtonigla	301787	1595	440	Oranica	ZAKUP				
581.	XVIII ISTARSKA	Brtonigla	Brtonigla	301787	1617	1.773	Oranica	ZAKUP		PRIVREMENO KORIŠTENJE POLJOPRIVREDNOG ZEMLJIŠTA U VLASNIŠTVU RH	9.6.2020	
582.	XVIII ISTARSKA	Brtonigla	Brtonigla	301787	1618/1	1.431	Oranica	ZAKUP		PRIVREMENO KORIŠTENJE POLJOPRIVREDNOG ZEMLJIŠTA U VLASNIŠTVU RH	9.10.2020	
583.	XVIII ISTARSKA	Brtonigla	Brtonigla	301787	1618/2	1.597	Oranica	ZAKUP		PRIVREMENO KORIŠTENJE POLJOPRIVREDNOG ZEMLJIŠTA U VLASNIŠTVU RH	9.10.2020	

584.	XVIII ISTARSKA	Brtonigla	Brtonigla	301787	1624/1	380	Oranica	ZAKUP	Nesredeno ZK stanje P2			
585.	XVIII ISTARSKA	Brtonigla	Brtonigla	301787	1655/2	3.240	Oranica	ZAKUP		PRIVREMENO KORIŠTENJE POLJOPRIVREDNOG ZEMLJIŠTA U VLASNIŠTVU RH	9.10.2020	
586.	XVIII ISTARSKA	Brtonigla	Brtonigla	301787	1655/3	2.180	Voćnjak	ZAKUP	Višegodišnji nasad			
587.	XVIII ISTARSKA	Brtonigla	Brtonigla	301787	1658	341	Oranica	ZAKUP		PRIVREMENO KORIŠTENJE POLJOPRIVREDNOG ZEMLJIŠTA U VLASNIŠTVU RH	9.10.2020	
588.	XVIII ISTARSKA	Brtonigla	Brtonigla	301787	1663/4	6.928	Oranica	ZAKUP	P2	PRIVREMENO KORIŠTENJE POLJOPRIVREDNOG ZEMLJIŠTA U VLASNIŠTVU RH	30.10.2020	
589.	XVIII ISTARSKA	Brtonigla	Brtonigla	301787	1663/1	6.745	Oranica	ZAKUP		PRIVREMENO KORIŠTENJE POLJOPRIVREDNOG ZEMLJIŠTA U VLASNIŠTVU RH	9.10.2020	
590.	XVIII ISTARSKA	Brtonigla	Brtonigla	301787	1663/2	7.449	Oranica	ZAKUP		PRIVREMENO KORIŠTENJE POLJOPRIVREDNOG ZEMLJIŠTA U VLASNIŠTVU RH	9.10.2020	

591.	XVIII ISTARSKA	Brtonigla	Brtonigla	301787	1663/3	2.410	Oranica	ZAKUP		PRIVREMENO KORIŠTENJE POLJOPRIVREDNOG ZEMLJIŠTA U VLASNIŠTVU RH	9.10.2020	
592.	XVIII ISTARSKA	Brtonigla	Brtonigla	301787	1665/1	3.288	Oranica	ZAKUP		PRIVREMENO KORIŠTENJE POLJOPRIVREDNOG ZEMLJIŠTA U VLASNIŠTVU RH	9.10.2020	
593.	XVIII ISTARSKA	Brtonigla	Brtonigla	301787	1665/2	8.203	Oranica	ZAKUP		PRIVREMENO KORIŠTENJE POLJOPRIVREDNOG ZEMLJIŠTA U VLASNIŠTVU RH	9.10.2020	
594.	XVIII ISTARSKA	Brtonigla	Brtonigla	301787	1668	4.218	Oranica	ZAKUP		PRIVREMENO KORIŠTENJE POLJOPRIVREDNOG ZEMLJIŠTA U VLASNIŠTVU RH	9.10.2020	
595.	XVIII ISTARSKA	Brtonigla	Brtonigla	301787	1674/2	331	Voćnjak	ZAKUP	Višegodišnji nasad			
596.	XVIII ISTARSKA	Brtonigla	Brtonigla	301787	1677	2.302	Vinograd	ZAKUP	Višegodišnji nasad	PRIVREMENO KORIŠTENJE POLJOPRIVREDNOG ZEMLJIŠTA U VLASNIŠTVU RH	9.10.2020	
597.	XVIII ISTARSKA	Brtonigla	Brtonigla	301787	1677	1.151	Voćnjak	ZAKUP	Višegodišnji nasad	PRIVREMENO KORIŠTENJE POLJOPRIVREDNOG ZEMLJIŠTA U VLASNIŠTVU RH	9.6.2020	

598.	XVIII ISTARSKA	Brtonigla	Brtonigla	301787	1680	5.355	Vinograd	ZAKUP	Višegodišnji nasad	ZAKUP	30.3.2034	
599.	XVIII ISTARSKA	Brtonigla	Brtonigla	301787	1681/1	2.230	Oranica	ZAKUP				
600.	XVIII ISTARSKA	Brtonigla	Brtonigla	301787	1682	1.600	Oranica	ZAKUP		ZAKUP	31.3.2019	
601.	XVIII ISTARSKA	Brtonigla	Brtonigla	301787	1682	3.443	Vinograd	ZAKUP	Višegodišnji nasad	ZAKUP	31.3.2019	
602.	XVIII ISTARSKA	Brtonigla	Brtonigla	301787	1683	2.795	Oranica	ZAKUP				
603.	XVIII ISTARSKA	Brtonigla	Brtonigla	301787	1685/1	15.160	Oranica	ZAKUP				
604.	XVIII ISTARSKA	Brtonigla	Brtonigla	301787	1685/3	1.353	Oranica	ZAKUP				
605.	XVIII ISTARSKA	Brtonigla	Brtonigla	301787	1690/15	3.040	Oranica	ZAKUP	P2	ZAKUP	30.6.2033	
606.	XVIII ISTARSKA	Brtonigla	Brtonigla	301787	1690/11	5.430	Oranica	ZAKUP	P2	PRIVREMENO KORIŠTENJE POLJOPRIVREDNOG ZEMLJIŠTA U VLASNIŠTVU RH	9.6.2020	
607.	XVIII ISTARSKA	Brtonigla	Brtonigla	301787	1690/14	12.608	Oranica	ZAKUP	P2			
608.	XVIII ISTARSKA	Brtonigla	Brtonigla	301787	1690/18	1.901	Voćnjak	ZAKUP	Višegodišnji nasad P2			
609.	XVIII ISTARSKA	Brtonigla	Brtonigla	301787	1690/18	3.800	Vinograd	ZAKUP	Višegodišnji nasad P2			
610.	XVIII ISTARSKA	Brtonigla	Brtonigla	301787	1690/4	2.050	Oranica	ZAKUP				

611.	XVIII ISTARSKA	Brtonigla	Brtonigla	301787	1690/8	3.000	Oranica	ZAKUP	P2			
612.	XVIII ISTARSKA	Brtonigla	Brtonigla	301787	1690/8	2.667	Vinograd	ZAKUP	Višegodišnji nasad P2			
613.	XVIII ISTARSKA	Brtonigla	Brtonigla	301787	1717/3	4.087	Vinograd	ZAKUP	Višegodišnji nasad P2	PRIVREMENO KORIŠTENJE POLJOPRIVREDNOG ZEMLJIŠTA U VLASNIŠTVU RH	28.9.2021	
614.	XVIII ISTARSKA	Brtonigla	Brtonigla	301787	1717/3	2.940	Oranica	ZAKUP	P2	PRIVREMENO KORIŠTENJE POLJOPRIVREDNOG ZEMLJIŠTA U VLASNIŠTVU RH	28.9.2021	
615.	XVIII ISTARSKA	Brtonigla	Brtonigla	301787	1718/1	4.396	Vinograd	ZAKUP	Višegodišnji nasad P1			
616.	XVIII ISTARSKA	Brtonigla	Brtonigla	301787	1726/2	1.000	Vinograd	ZAKUP	Višegodišnji nasad P2	ZAKUP	30.3.2019	
617.	XVIII ISTARSKA	Brtonigla	Brtonigla	301787	1726/2	5.463	Oranica	ZAKUP	P2	ZAKUP	30.3.2019	
618.	XVIII ISTARSKA	Brtonigla	Brtonigla	301787	1727/2	1.773	Oranica	ZAKUP	P1			
619.	XVIII ISTARSKA	Brtonigla	Brtonigla	301787	1741	694	Oranica	ZAKUP				
620.	XVIII ISTARSKA	Brtonigla	Brtonigla	301787	1744	712	Oranica	ZAKUP	P1			
621.	XVIII ISTARSKA	Brtonigla	Brtonigla	301787	1745	2.050	Oranica	ZAKUP	Nesredeno ZK stanje			
622.	XVIII ISTARSKA	Brtonigla	Brtonigla	301787	1747	1.406	Oranica	ZAKUP				

623.	XVIII ISTARSKA	Brtonigla	Brtonigla	301787	1750/2	582	Voćnjak	ZAKUP	Višegodišnji nasad P1			
624.	XVIII ISTARSKA	Brtonigla	Brtonigla	301787	1750/3	4.884	Oranica	ZAKUP	P1			
625.	XVIII ISTARSKA	Brtonigla	Brtonigla	301787	1760	4.120	Oranica	ZAKUP	P1			
626.	XVIII ISTARSKA	Brtonigla	Brtonigla	301787	1760	4.120	Vinograd	ZAKUP	Višegodišnji nasad P1			
627.	XVIII ISTARSKA	Brtonigla	Brtonigla	301787	1761	9.200	Oranica	ZAKUP	P1			
628.	XVIII ISTARSKA	Brtonigla	Brtonigla	301787	1761	1.200	Pašnjak	ZAKUP	P1			
629.	XVIII ISTARSKA	Brtonigla	Brtonigla	301787	1764	6.071	Vinograd	ZAKUP	Višegodišnji nasad P1			
630.	XVIII ISTARSKA	Brtonigla	Brtonigla	301787	1777	493	Voćnjak	ZAKUP	Višegodišnji nasad			
631.	XVIII ISTARSKA	Brtonigla	Brtonigla	301787	1780/2	6.530	Vinograd	ZAKUP	Višegodišnji nasad P1	PRIVREMENO KORIŠTENJE POLJOPRIVREDNOG ZEMLJIŠTA U VLASNIŠTVU RH	28.9.2021	
632.	XVIII ISTARSKA	Brtonigla	Brtonigla	301787	1795/1	5.190	Oranica	ZAKUP	P1	ZAKUP	31.3.2019	
633.	XVIII ISTARSKA	Brtonigla	Brtonigla	301787	1795/8	4.946	Oranica	ZAKUP	P1	ZAKUP	31.3.2019	
634.	XVIII ISTARSKA	Brtonigla	Brtonigla	301787	1795/7	10.000	Oranica	ZAKUP	P1	ZAKUP	30.3.2019	
635.	XVIII ISTARSKA	Brtonigla	Brtonigla	301787	1795/9	3.879	Oranica	ZAKUP	P1	ZAKUP	30.3.2019	
636.	XVIII ISTARSKA	Brtonigla	Brtonigla	301787	1795/6	1.440	Oranica	ZAKUP				

637.	XVIII ISTARSKA	Brtonigla	Brtonigla	301787	1798/3	3.120	Oranica	ZAKUP	P1	ZAKUP	31.3.2019	
638.	XVIII ISTARSKA	Brtonigla	Brtonigla	301787	1801/2	5.780	Voćnjak	ZAKUP	Višegodišnji nasad P1	ZAKUP	26.3.2034	
639.	XVIII ISTARSKA	Brtonigla	Brtonigla	301787	1804	5.388	Oranica	ZAKUP	P1			
640.	XVIII ISTARSKA	Brtonigla	Brtonigla	301787	1805/1	3.266	Vinograd	ZAKUP	Višegodišnji nasad	PRIVREMENO KORIŠTENJE POLJOPRIVREDNOG ZEMLJIŠTA U VLASNIŠTVU RH	9.1.2023	
641.	XVIII ISTARSKA	Brtonigla	Brtonigla	301787	1805/3	795	Livada	ZAKUP				
642.	XVIII ISTARSKA	Brtonigla	Brtonigla	301787	1806/1	1.474	Oranica	ZAKUP		PRIVREMENO KORIŠTENJE POLJOPRIVREDNOG ZEMLJIŠTA U VLASNIŠTVU RH	9.1.2023	
643.	XVIII ISTARSKA	Brtonigla	Brtonigla	301787	1806/10	4.978	Oranica	ZAKUP	P2	PRIVREMENO KORIŠTENJE POLJOPRIVREDNOG ZEMLJIŠTA U VLASNIŠTVU RH	9.1.2023	
644.	XVIII ISTARSKA	Brtonigla	Brtonigla	301787	1806/14	799	Vinograd	ZAKUP	Višegodišnji nasad P2	PRIVREMENO KORIŠTENJE POLJOPRIVREDNOG ZEMLJIŠTA U VLASNIŠTVU RH	9.1.2023	
645.	XVIII ISTARSKA	Brtonigla	Brtonigla	301787	1806/15	3.268	Vinograd	ZAKUP	Višegodišnji nasad	PRIVREMENO KORIŠTENJE POLJOPRIVREDNOG ZEMLJIŠTA U VLASNIŠTVU RH	9.1.2023	

646.	XVIII ISTARSKA	Brtonigla	Brtonigla	301787	1806/16	2.446	Oranica	ZAKUP		PRIVREMENO KORIŠTENJE POLJOPRIVREDNOG ZEMLJIŠTA U VLASNIŠTVU RH	9.1.2023	
647.	XVIII ISTARSKA	Brtonigla	Brtonigla	301787	1806/18	1.226	Oranica	ZAKUP		PRIVREMENO KORIŠTENJE POLJOPRIVREDNOG ZEMLJIŠTA U VLASNIŠTVU RH	9.1.2023	
648.	XVIII ISTARSKA	Brtonigla	Brtonigla	301787	1806/2	3.924	Pašnjak	ZAKUP		PRIVREMENO KORIŠTENJE POLJOPRIVREDNOG ZEMLJIŠTA U VLASNIŠTVU RH	9.1.2023	
649.	XVIII ISTARSKA	Brtonigla	Brtonigla	301787	1806/4	2.369	Oranica	ZAKUP		PRIVREMENO KORIŠTENJE POLJOPRIVREDNOG ZEMLJIŠTA U VLASNIŠTVU RH	9.1.2023	
650.	XVIII ISTARSKA	Brtonigla	Brtonigla	301787	1806/5	684	Oranica	ZAKUP		PRIVREMENO KORIŠTENJE POLJOPRIVREDNOG ZEMLJIŠTA U VLASNIŠTVU RH	9.1.2023	
651.	XVIII ISTARSKA	Brtonigla	Brtonigla	301787	1806/6	810	Oranica	ZAKUP		PRIVREMENO KORIŠTENJE POLJOPRIVREDNOG ZEMLJIŠTA U VLASNIŠTVU RH	9.1.2023	

652.	XVIII ISTARSKA	Brtonigla	Brtonigla	301787	1806/7	2.920	Oranica	ZAKUP		PRIVREMENO KORIŠTENJE POLJOPRIVREDNOG ZEMLJIŠTA U VLASNIŠTVU RH	9.1.2023	
653.	XVIII ISTARSKA	Brtonigla	Brtonigla	301787	1806/9	2.595	Oranica	ZAKUP		PRIVREMENO KORIŠTENJE POLJOPRIVREDNOG ZEMLJIŠTA U VLASNIŠTVU RH	9.1.2023	
654.	XVIII ISTARSKA	Brtonigla	Brtonigla	301787	1807/1	675	Oranica	ZAKUP				
655.	XVIII ISTARSKA	Brtonigla	Brtonigla	301787	1807/2	400	Pašnjak	ZAKUP				
656.	XVIII ISTARSKA	Brtonigla	Brtonigla	301787	1808/1	5.740	Oranica	ZAKUP		PRIVREMENO KORIŠTENJE POLJOPRIVREDNOG ZEMLJIŠTA U VLASNIŠTVU RH	9.1.2023	
657.	XVIII ISTARSKA	Brtonigla	Brtonigla	301787	1809/1	3.328	Oranica	ZAKUP		PRIVREMENO KORIŠTENJE POLJOPRIVREDNOG ZEMLJIŠTA U VLASNIŠTVU RH	9.1.2023	
658.	XVIII ISTARSKA	Brtonigla	Brtonigla	301787	1821/1	1.511	Oranica	ZAKUP		PRIVREMENO KORIŠTENJE POLJOPRIVREDNOG ZEMLJIŠTA U VLASNIŠTVU RH	9.1.2023	

659.	XVIII ISTARSKA	Brtonigla	Brtonigla	301787	1821/2	2.588	Vinograd	ZAKUP	Višegodišnji nasad	PRIVREMENO KORIŠTENJE POLJOPRIVREDNOG ZEMLJIŠTA U VLASNIŠTVU RH	9.1.2023	
660.	XVIII ISTARSKA	Brtonigla	Brtonigla	301787	1822	3.305	Oranica	ZAKUP		PRIVREMENO KORIŠTENJE POLJOPRIVREDNOG ZEMLJIŠTA U VLASNIŠTVU RH	9.1.2023	
661.	XVIII ISTARSKA	Brtonigla	Brtonigla	301787	1823	4.104	Oranica	ZAKUP		PRIVREMENO KORIŠTENJE POLJOPRIVREDNOG ZEMLJIŠTA U VLASNIŠTVU RH	9.1.2023	
662.	XVIII ISTARSKA	Brtonigla	Brtonigla	301787	1824/1	3.650	Oranica	ZAKUP		PRIVREMENO KORIŠTENJE POLJOPRIVREDNOG ZEMLJIŠTA U VLASNIŠTVU RH	9.1.2023	
663.	XVIII ISTARSKA	Brtonigla	Brtonigla	301787	1824/2	5.251	Oranica	ZAKUP		PRIVREMENO KORIŠTENJE POLJOPRIVREDNOG ZEMLJIŠTA U VLASNIŠTVU RH	9.1.2023	
664.	XVIII ISTARSKA	Brtonigla	Brtonigla	301787	1824/1	1.226	Oranica	ZAKUP				

665.	XVIII ISTARSKA	Brtonigla	Brtonigla	301787	1826/1	2.654	Oranica	ZAKUP		PRIVREMENO KORIŠTENJE POLJOPRIVREDNOG ZEMLJIŠTA U VLASNIŠTVU RH	9.1.2023	
666.	XVIII ISTARSKA	Brtonigla	Brtonigla	301787	1826/2	3.208	Oranica	ZAKUP		PRIVREMENO KORIŠTENJE POLJOPRIVREDNOG ZEMLJIŠTA U VLASNIŠTVU RH	9.1.2023	
667.	XVIII ISTARSKA	Brtonigla	Brtonigla	301787	1827/1	1.554	Oranica	ZAKUP		PRIVREMENO KORIŠTENJE POLJOPRIVREDNOG ZEMLJIŠTA U VLASNIŠTVU RH	9.1.2023	
668.	XVIII ISTARSKA	Brtonigla	Brtonigla	301787	1829/2	3.361	Oranica	ZAKUP		PRIVREMENO KORIŠTENJE POLJOPRIVREDNOG ZEMLJIŠTA U VLASNIŠTVU RH	9.1.2023	
669.	XVIII ISTARSKA	Brtonigla	Brtonigla	301787	1829/3	2.500	Oranica	ZAKUP	P2	PRIVREMENO KORIŠTENJE POLJOPRIVREDNOG ZEMLJIŠTA U VLASNIŠTVU RH	9.1.2023	
670.	XVIII ISTARSKA	Brtonigla	Brtonigla	301787	1829/4	334	Oranica	ZAKUP	P2	PRIVREMENO KORIŠTENJE POLJOPRIVREDNOG ZEMLJIŠTA U VLASNIŠTVU RH	9.1.2023	

671.	XVIII ISTARSKA	Brtonigla	Brtonigla	301787	1829/5	3.363	Oranica	ZAKUP		PRIVREMENO KORIŠTENJE POLJOPRIVREDNOG ZEMLJIŠTA U VLASNIŠTVU RH	9.1.2023	
672.	XVIII ISTARSKA	Brtonigla	Brtonigla	301787	1830/1	1.119	Pašnjak	ZAKUP	P2	PRIVREMENO KORIŠTENJE POLJOPRIVREDNOG ZEMLJIŠTA U VLASNIŠTVU RH	9.1.2023	
673.	XVIII ISTARSKA	Brtonigla	Brtonigla	301787	1830/2	3.020	Oranica	ZAKUP	P2	PRIVREMENO KORIŠTENJE POLJOPRIVREDNOG ZEMLJIŠTA U VLASNIŠTVU RH	9.1.2023	
674.	XVIII ISTARSKA	Brtonigla	Brtonigla	301787	1831/1	3.160	Oranica	ZAKUP	P2	PRIVREMENO KORIŠTENJE POLJOPRIVREDNOG ZEMLJIŠTA U VLASNIŠTVU RH	9.1.2023	
675.	XVIII ISTARSKA	Brtonigla	Brtonigla	301787	1831/2	2.180	Oranica	ZAKUP	P2	PRIVREMENO KORIŠTENJE POLJOPRIVREDNOG ZEMLJIŠTA U VLASNIŠTVU RH	9.1.2023	
676.	XVIII ISTARSKA	Brtonigla	Brtonigla	301787	1831/3	1.417	Oranica	ZAKUP	P2			
677.	XVIII ISTARSKA	Brtonigla	Brtonigla	301787	1832/2	2.960	Oranica	ZAKUP	P2	PRIVREMENO KORIŠTENJE POLJOPRIVREDNOG ZEMLJIŠTA U VLASNIŠTVU RH	9.1.2023	

678.	XVIII ISTARSKA	Brtonigla	Brtonigla	301787	1832/1	5.160	Oranica	ZAKUP	P2	PRIVREMENO KORIŠTENJE POLJOPRIVREDNOG ZEMLJIŠTA U VLASNIŠTVU RH	9.2.2021	
679.	XVIII ISTARSKA	Brtonigla	Brtonigla	301787	1833/3	2.122	Oranica	ZAKUP	P2	PRIVREMENO KORIŠTENJE POLJOPRIVREDNOG ZEMLJIŠTA U VLASNIŠTVU RH	9.1.2023	
680.	XVIII ISTARSKA	Brtonigla	Brtonigla	301787	1833/4	2.660	Oranica	ZAKUP	P2	PRIVREMENO KORIŠTENJE POLJOPRIVREDNOG ZEMLJIŠTA U VLASNIŠTVU RH	9.1.2023	
681.	XVIII ISTARSKA	Brtonigla	Brtonigla	301787	1833/1	1.295	Oranica	ZAKUP	P2	PRIVREMENO KORIŠTENJE POLJOPRIVREDNOG ZEMLJIŠTA U VLASNIŠTVU RH	9.2.2021	
682.	XVIII ISTARSKA	Brtonigla	Brtonigla	301787	1833/2	1.424	Vinograd	ZAKUP	Višegodišnji nasad P2	PRIVREMENO KORIŠTENJE POLJOPRIVREDNOG ZEMLJIŠTA U VLASNIŠTVU RH	9.2.2021	
683.	XVIII ISTARSKA	Brtonigla	Brtonigla	301787	1833/5	3.269	Oranica	ZAKUP	P2	PRIVREMENO KORIŠTENJE POLJOPRIVREDNOG ZEMLJIŠTA U VLASNIŠTVU RH	9.2.2021	

684.	XVIII ISTARSKA	Brtonigla	Brtonigla	301787	1833/6	2.780	Oranica	ZAKUP	P2	PRIVREMENO KORIŠTENJE POLJOPRIVREDNOG ZEMLJIŠTA U VLASNIŠTVU RH	9.2.2021	
685.	XVIII ISTARSKA	Brtonigla	Brtonigla	301787	1834/6	5.248	Voćnjak	ZAKUP	Višegodišnji nasad P2			
686.	XVIII ISTARSKA	Brtonigla	Brtonigla	301787	1836/14	9.095	Voćnjak	ZAKUP	Višegodišnji nasad P2	PRIVREMENO KORIŠTENJE POLJOPRIVREDNOG ZEMLJIŠTA U VLASNIŠTVU RH	2.6.2020	
687.	XVIII ISTARSKA	Brtonigla	Brtonigla	301787	1836/3	9.055	Voćnjak	ZAKUP	Višegodišnji nasad P2	PRIVREMENO KORIŠTENJE POLJOPRIVREDNOG ZEMLJIŠTA U VLASNIŠTVU RH	2.6.2020	
688.	XVIII ISTARSKA	Brtonigla	Brtonigla	301787	1836/5	9.606	Voćnjak	ZAKUP	Višegodišnji nasad P2	PRIVREMENO KORIŠTENJE POLJOPRIVREDNOG ZEMLJIŠTA U VLASNIŠTVU RH	2.6.2020	
689.	XVIII ISTARSKA	Brtonigla	Brtonigla	301787	1836/10	4.335	Voćnjak	ZAKUP	Višegodišnji nasad P2			
690.	XVIII ISTARSKA	Brtonigla	Brtonigla	301787	1836/15	20.854	Voćnjak	ZAKUP	Višegodišnji nasad P2			
691.	XVIII ISTARSKA	Brtonigla	Brtonigla	301787	1836/18	6.000	Voćnjak	ZAKUP	Višegodišnji nasad P2			
692.	XVIII ISTARSKA	Brtonigla	Brtonigla	301787	1836/19	9.055	Voćnjak	ZAKUP	Višegodišnji nasad P2			

693.	XVIII ISTARSKA	Brtonigla	Brtonigla	301787	1836/24	3.599	Voćnjak	ZAKUP	Višegodišnji nasad P2			
694.	XVIII ISTARSKA	Brtonigla	Brtonigla	301787	1836/25	3.599	Voćnjak	ZAKUP	Višegodišnji nasad P2			
695.	XVIII ISTARSKA	Brtonigla	Brtonigla	301787	1836/4	9.455	Voćnjak	ZAKUP	Višegodišnji nasad P2			
696.	XVIII ISTARSKA	Brtonigla	Brtonigla	301787	1837/11	1.520	Oranica	ZAKUP	P2			
697.	XVIII ISTARSKA	Brtonigla	Brtonigla	301787	1837/12	1.700	Oranica	ZAKUP	P2			
698.	XVIII ISTARSKA	Brtonigla	Brtonigla	301787	1837/13	3.590	Oranica	ZAKUP	Nesređeno ZK stanje P2			
699.	XVIII ISTARSKA	Brtonigla	Brtonigla	301787	1837/14	5.000	Vinograd	ZAKUP	Nesređeno ZK stanje Višegodišnji nasad P2			
700.	XVIII ISTARSKA	Brtonigla	Brtonigla	301787	1837/15	1.660	Oranica	ZAKUP	P2			
701.	XVIII ISTARSKA	Brtonigla	Brtonigla	301787	1837/16	1.670	Oranica	ZAKUP	P2			
702.	XVIII ISTARSKA	Brtonigla	Brtonigla	301787	1837/18	4.428	Vinograd	ZAKUP	Višegodišnji nasad P2			
703.	XVIII ISTARSKA	Brtonigla	Brtonigla	301787	1837/21	1.410	Oranica	ZAKUP	P2			
704.	XVIII ISTARSKA	Brtonigla	Brtonigla	301787	1837/22	1.480	Oranica	ZAKUP	P2			
705.	XVIII ISTARSKA	Brtonigla	Brtonigla	301787	1837/40	5.140	Oranica	ZAKUP	P2			
706.	XVIII ISTARSKA	Brtonigla	Brtonigla	301787	1837/42	1.880	Vinograd	ZAKUP	Višegodišnji nasad			

707.	XVIII ISTARSKA	Brtonigla	Brtonigla	301787	1837/43	1.480	Vinograd	ZAKUP	Višegodišnji nasad			
708.	XVIII ISTARSKA	Brtonigla	Brtonigla	301787	1837/44	1.530	Oranica	ZAKUP				
709.	XVIII ISTARSKA	Brtonigla	Brtonigla	301787	1837/45	2.250	Oranica	ZAKUP				
710.	XVIII ISTARSKA	Brtonigla	Brtonigla	301787	1837/47	1.350	Oranica	ZAKUP				
711.	XVIII ISTARSKA	Brtonigla	Brtonigla	301787	1837/53	2.870	Oranica	ZAKUP				
712.	XVIII ISTARSKA	Brtonigla	Brtonigla	301787	1844/1	914	Oranica	ZAKUP	Nesređeno ZK stanje			
713.	XVIII ISTARSKA	Brtonigla	Brtonigla	301787	1844/1	600	Voćnjak	ZAKUP	Nesređeno ZK stanje Višegodišnji nasad			
714.	XVIII ISTARSKA	Brtonigla	Brtonigla	301787	1844/3	4.056	Voćnjak	ZAKUP	Višegodišnji nasad			
715.	XVIII ISTARSKA	Brtonigla	Brtonigla	301787	1845/1	2.278	Oranica	ZAKUP				
716.	XVIII ISTARSKA	Brtonigla	Brtonigla	301787	1849/3	4.247	Oranica	ZAKUP				
717.	XVIII ISTARSKA	Brtonigla	Brtonigla	301787	1851/10	9.025	Oranica	ZAKUP	P2	PRIVREMENO KORIŠTENJE POLJOPRIVREDNOG ZEMLJIŠTA U VLASNIŠTVU RH	2.6.2020	
718.	XVIII ISTARSKA	Brtonigla	Brtonigla	301787	1851/11	7.500	Vinograd	ZAKUP	Višegodišnji nasad P2	PRIVREMENO KORIŠTENJE POLJOPRIVREDNOG ZEMLJIŠTA U VLASNIŠTVU RH	2.6.2020	

719.	XVIII ISTARSKA	Brtonigla	Brtonigla	301787	1851/11	565	Voćnjak	ZAKUP	Višegodišnji nasad P2	PRIVREMENO KORIŠTENJE POLJOPRIVREDNOG ZEMLJIŠTA U VLASNIŠTVU RH	2.6.2020	
720.	XVIII ISTARSKA	Brtonigla	Brtonigla	301787	1851/12	1.228	Oranica	ZAKUP	P2	PRIVREMENO KORIŠTENJE POLJOPRIVREDNOG ZEMLJIŠTA U VLASNIŠTVU RH	2.6.2020	
721.	XVIII ISTARSKA	Brtonigla	Brtonigla	301787	1851/16	3.540	Oranica	ZAKUP	P2	PRIVREMENO KORIŠTENJE POLJOPRIVREDNOG ZEMLJIŠTA U VLASNIŠTVU RH	2.6.2020	
722.	XVIII ISTARSKA	Brtonigla	Brtonigla	301787	1851/26	2.666	Oranica	ZAKUP	P2	PRIVREMENO KORIŠTENJE POLJOPRIVREDNOG ZEMLJIŠTA U VLASNIŠTVU RH	2.6.2020	
723.	XVIII ISTARSKA	Brtonigla	Brtonigla	301787	1851/7	8.680	Oranica	ZAKUP	P2	PRIVREMENO KORIŠTENJE POLJOPRIVREDNOG ZEMLJIŠTA U VLASNIŠTVU RH	2.6.2020	
724.	XVIII ISTARSKA	Brtonigla	Brtonigla	301787	1851/2	6.580	Oranica	ZAKUP				
725.	XVIII ISTARSKA	Brtonigla	Brtonigla	301787	1851/3	2.230	Oranica	ZAKUP				
726.	XVIII ISTARSKA	Brtonigla	Brtonigla	301787	1851/9	300	Oranica	ZAKUP				

727.	XVIII ISTARSKA	Brtonigla	Brtonigla	301787	1852/1	5.000	Oranica	ZAKUP	Nesređeno ZK stanje P2	PRIVREMENO KORIŠTENJE POLJOPRIVREDNOG ZEMLJIŠTA U VLASNIŠTVU RH	2.6.2020	
728.	XVIII ISTARSKA	Brtonigla	Brtonigla	301787	1852/1	4.500	Voćnjak	ZAKUP	Nesređeno ZK stanje Višegodišnji nasad P2	PRIVREMENO KORIŠTENJE POLJOPRIVREDNOG ZEMLJIŠTA U VLASNIŠTVU RH	2.6.2020	
729.	XVIII ISTARSKA	Brtonigla	Brtonigla	301787	1852/1	4.634	Pašnjak	ZAKUP	Nesređeno ZK stanje P2	PRIVREMENO KORIŠTENJE POLJOPRIVREDNOG ZEMLJIŠTA U VLASNIŠTVU RH	2.6.2020	
730.	XVIII ISTARSKA	Brtonigla	Brtonigla	301787	1853/1	5.320	Voćnjak	ZAKUP	Višegodišnji nasad P2	PRIVREMENO KORIŠTENJE POLJOPRIVREDNOG ZEMLJIŠTA U VLASNIŠTVU RH	9.6.2020	
731.	XVIII ISTARSKA	Brtonigla	Brtonigla	301787	1854/4	1.320	Voćnjak	ZAKUP	Višegodišnji nasad P2	PRIVREMENO KORIŠTENJE POLJOPRIVREDNOG ZEMLJIŠTA U VLASNIŠTVU RH	9.6.2020	
732.	XVIII ISTARSKA	Brtonigla	Brtonigla	301787	1854/3	1.560	Voćnjak	ZAKUP	Višegodišnji nasad			
733.	XVIII ISTARSKA	Brtonigla	Brtonigla	301787	1855/1	1.970	Voćnjak	ZAKUP	Višegodišnji nasad P2	PRIVREMENO KORIŠTENJE POLJOPRIVREDNOG ZEMLJIŠTA U VLASNIŠTVU RH	9.6.2020	

734.	XVIII ISTARSKA	Brtonigla	Brtonigla	301787	1855/2	1.585	Voćnjak	ZAKUP	Višegodišnji nasad P2	PRIVREMENO KORIŠTENJE POLJOPRIVREDNOG ZEMLJIŠTA U VLASNIŠTVU RH	9.6.2020	
735.	XVIII ISTARSKA	Brtonigla	Brtonigla	301787	1856/10	1.312	Oranica	ZAKUP	P2	PRIVREMENO KORIŠTENJE POLJOPRIVREDNOG ZEMLJIŠTA U VLASNIŠTVU RH	9.6.2020	
736.	XVIII ISTARSKA	Brtonigla	Brtonigla	301787	1856/10	1.500	Voćnjak	ZAKUP	Višegodišnji nasad P2	PRIVREMENO KORIŠTENJE POLJOPRIVREDNOG ZEMLJIŠTA U VLASNIŠTVU RH	9.6.2020	
737.	XVIII ISTARSKA	Brtonigla	Brtonigla	301787	1856/5	4.900	Oranica	ZAKUP	P2	PRIVREMENO KORIŠTENJE POLJOPRIVREDNOG ZEMLJIŠTA U VLASNIŠTVU RH	9.6.2020	
738.	XVIII ISTARSKA	Brtonigla	Brtonigla	301787	1856/7	3.770	Oranica	ZAKUP	P2	PRIVREMENO KORIŠTENJE POLJOPRIVREDNOG ZEMLJIŠTA U VLASNIŠTVU RH	9.6.2020	
739.	XVIII ISTARSKA	Brtonigla	Brtonigla	301787	1856/7	2.000	Voćnjak	ZAKUP	Višegodišnji nasad P2	PRIVREMENO KORIŠTENJE POLJOPRIVREDNOG ZEMLJIŠTA U VLASNIŠTVU RH	9.6.2020	

740.	XVIII ISTARSKA	Brtonigla	Brtonigla	301787	1856/3	1.596	Oranica	ZAKUP	P2	PRIVREMENO KORIŠTENJE POLJOPRIVREDNOG ZEMLJIŠTA U VLASNIŠTVU RH	2.6.2020	
741.	XVIII ISTARSKA	Brtonigla	Brtonigla	301787	1856/3	10.000	Voćnjak	ZAKUP	Višegodišnji nasad P2			
742.	XVIII ISTARSKA	Brtonigla	Brtonigla	301787	1856/8	11.258	Voćnjak	ZAKUP	Nesredeno ZK stanje Višegodišnji nasad P1			
743.	XVIII ISTARSKA	Brtonigla	Brtonigla	301787	1856/8	4.800	Pašnjak	ZAKUP	Nesredeno ZK stanje P1			
744.	XVIII ISTARSKA	Brtonigla	Brtonigla	301787	1857/1	4.070	Oranica	ZAKUP	P1			
745.	XVIII ISTARSKA	Brtonigla	Brtonigla	301787	1857/3	4.960	Oranica	ZAKUP	P2			
746.	XVIII ISTARSKA	Brtonigla	Brtonigla	301787	1857/4	1.080	Oranica	ZAKUP	P2			
747.	XVIII ISTARSKA	Brtonigla	Brtonigla	301787	1859	1.622	Oranica	ZAKUP	P2	PRIVREMENO KORIŠTENJE POLJOPRIVREDNOG ZEMLJIŠTA U VLASNIŠTVU RH	2.6.2020	
748.	XVIII ISTARSKA	Brtonigla	Brtonigla	301787	1864/1	2.194	Pašnjak	ZAKUP				
749.	XVIII ISTARSKA	Brtonigla	Brtonigla	301787	1877/1	1.894	Oranica	ZAKUP	P2	PRIVREMENO KORIŠTENJE POLJOPRIVREDNOG ZEMLJIŠTA U VLASNIŠTVU RH	9.1.2023	

750.	XVIII ISTARSKA	Brtonigla	Brtonigla	301787	1877/1	947	Voćnjak	ZAKUP	Višegodišnji nasad P2			
751.	XVIII ISTARSKA	Brtonigla	Brtonigla	301787	1881/4	698	Oranica	ZAKUP				
752.	XVIII ISTARSKA	Brtonigla	Brtonigla	301787	1883/1	2.168	Oranica	ZAKUP				
753.	XVIII ISTARSKA	Brtonigla	Brtonigla	301787	1885/1	700	Oranica	ZAKUP				
754.	XVIII ISTARSKA	Brtonigla	Brtonigla	301787	1894/2	7.860	Oranica	ZAKUP				
755.	XVIII ISTARSKA	Brtonigla	Brtonigla	301787	1897/1	8.353	Oranica	ZAKUP		PRIVREMENO KORIŠTENJE POLJOPRIVREDNOG ZEMLJIŠTA U VLASNIŠTVU RH	9.1.2023	
756.	XVIII ISTARSKA	Brtonigla	Brtonigla	301787	1897/2	4.959	Oranica	ZAKUP		PRIVREMENO KORIŠTENJE POLJOPRIVREDNOG ZEMLJIŠTA U VLASNIŠTVU RH	9.1.2023	
757.	XVIII ISTARSKA	Brtonigla	Brtonigla	301787	1897/3	1.661	Oranica	ZAKUP		PRIVREMENO KORIŠTENJE POLJOPRIVREDNOG ZEMLJIŠTA U VLASNIŠTVU RH	9.1.2023	
758.	XVIII ISTARSKA	Brtonigla	Brtonigla	301787	1898/1	8.810	Oranica	ZAKUP				
759.	XVIII ISTARSKA	Brtonigla	Brtonigla	301787	1898/2	3.850	Oranica	ZAKUP				
760.	XVIII ISTARSKA	Brtonigla	Brtonigla	301787	1898/6	22.050	Oranica	ZAKUP				

761.	XVIII ISTARSKA	Brtonigla	Brtonigla	301787	1900/1	12.865	Oranica	ZAKUP				
762.	XVIII ISTARSKA	Brtonigla	Brtonigla	301787	1900/2	2.170	Oranica	ZAKUP	Nesredeno ZK stanje			
763.	XVIII ISTARSKA	Brtonigla	Brtonigla	301787	1900/3	975	Oranica	ZAKUP	Nesredeno ZK stanje			
764.	XVIII ISTARSKA	Brtonigla	Brtonigla	301787	1900/5	486	Oranica	ZAKUP	Nesredeno ZK stanje			
765.	XVIII ISTARSKA	Brtonigla	Brtonigla	301787	1901/20	8.860	Oranica	ZAKUP		PRIVREMENO KORIŠTENJE POLJOPRIVREDNOG ZEMLJIŠTA U VLASNIŠTVU RH	9.1.2023	
766.	XVIII ISTARSKA	Brtonigla	Brtonigla	301787	1901/1	4.367	Oranica	ZAKUP				
767.	XVIII ISTARSKA	Brtonigla	Brtonigla	301787	1901/16	9.080	Oranica	ZAKUP				
768.	XVIII ISTARSKA	Brtonigla	Brtonigla	301787	1901/2	5.782	Oranica	ZAKUP				
769.	XVIII ISTARSKA	Brtonigla	Brtonigla	301787	1901/25	8.230	Oranica	ZAKUP				
770.	XVIII ISTARSKA	Brtonigla	Brtonigla	301787	1901/3	2.174	Oranica	ZAKUP				
771.	XVIII ISTARSKA	Brtonigla	Brtonigla	301787	1901/5	9.120	Oranica	ZAKUP				
772.	XVIII ISTARSKA	Brtonigla	Brtonigla	301787	1901/6	20.403	Oranica	ZAKUP				

773.	XVIII ISTARSKA	Brtonigla	Brtonigla	301787	1903	9.959	Oranica	ZAKUP		PRIVREMENO KORIŠTENJE POLJOPRIVREDNOG ZEMLJIŠTA U VLASNIŠTVU RH	9.1.2023	
774.	XVIII ISTARSKA	Brtonigla	Brtonigla	301787	1904/1	3.877	Oranica	ZAKUP		PRIVREMENO KORIŠTENJE POLJOPRIVREDNOG ZEMLJIŠTA U VLASNIŠTVU RH	9.1.2023	
775.	XVIII ISTARSKA	Brtonigla	Brtonigla	301787	1904/2	2.927	Oranica	ZAKUP		PRIVREMENO KORIŠTENJE POLJOPRIVREDNOG ZEMLJIŠTA U VLASNIŠTVU RH	9.1.2023	
776.	XVIII ISTARSKA	Brtonigla	Brtonigla	301787	1905/1	8.731	Oranica	ZAKUP		PRIVREMENO KORIŠTENJE POLJOPRIVREDNOG ZEMLJIŠTA U VLASNIŠTVU RH	9.1.2023	
777.	XVIII ISTARSKA	Brtonigla	Brtonigla	301787	1905/2	3.270	Vinograd	ZAKUP	Višegodišnji nasad	PRIVREMENO KORIŠTENJE POLJOPRIVREDNOG ZEMLJIŠTA U VLASNIŠTVU RH	9.1.2023	

778.	XVIII ISTARSKA	Brtonigla	Brtonigla	301787	1905/3	6.186	Vinograd	ZAKUP	Višegodišnji nasad	PRIVREMENO KORIŠTENJE POLJOPRIVREDNOG ZEMLJIŠTA U VLASNIŠTVU RH	9.1.2023	
779.	XVIII ISTARSKA	Brtonigla	Brtonigla	301787	1906/1	4.927	Vinograd	ZAKUP	Višegodišnji nasad	PRIVREMENO KORIŠTENJE POLJOPRIVREDNOG ZEMLJIŠTA U VLASNIŠTVU RH	9.1.2023	
780.	XVIII ISTARSKA	Brtonigla	Brtonigla	301787	1906/5	23.632	Vinograd	ZAKUP	Višegodišnji nasad	PRIVREMENO KORIŠTENJE POLJOPRIVREDNOG ZEMLJIŠTA U VLASNIŠTVU RH	9.1.2023	
781.	XVIII ISTARSKA	Brtonigla	Brtonigla	301787	1906/7	4.395	Livada	ZAKUP	Nesređeno ZK stanje	PRIVREMENO KORIŠTENJE POLJOPRIVREDNOG ZEMLJIŠTA U VLASNIŠTVU RH	9.1.2023	
782.	XVIII ISTARSKA	Brtonigla	Brtonigla	301787	1906/9	4.997	Vinograd	ZAKUP	Višegodišnji nasad	PRIVREMENO KORIŠTENJE POLJOPRIVREDNOG ZEMLJIŠTA U VLASNIŠTVU RH	9.1.2023	
783.	XVIII ISTARSKA	Brtonigla	Brtonigla	301787	1910/2	994	Oranica	ZEMLJIŠTE ODREĐENO ZA POVRAT				

784.	XVIII ISTARSKA	Brtonigla	Brtonigla	301787	1911/3	3.000	Oranica	ZAKUP	Nesređeno ZK stanje	PRIVREMENO KORIŠTENJE POLJOPRIVREDNOG ZEMLJIŠTA U VLASNIŠTVU RH	9.1.2023	
785.	XVIII ISTARSKA	Brtonigla	Brtonigla	301787	1911/3	13.990	Vinograd	ZAKUP	Nesređeno ZK stanje Višegodišnji nasad			
786.	XVIII ISTARSKA	Brtonigla	Brtonigla	301787	1911/2	2.100	Livada	ZEMLJIŠTE ODREĐENO ZA POVRAT	Nesređeno ZK stanje			
787.	XVIII ISTARSKA	Brtonigla	Brtonigla	301787	1916	2.014	Oranica	ZAKUP	P2			
788.	XVIII ISTARSKA	Brtonigla	Brtonigla	301787	1920/1	1.431	Voćnjak	ZAKUP	Višegodišnji nasad P2	ZAKUP	26.3.2034	
789.	XVIII ISTARSKA	Brtonigla	Brtonigla	301787	1921/1	3.308	Oranica	ZAKUP	P1	PRIVREMENO KORIŠTENJE POLJOPRIVREDNOG ZEMLJIŠTA U VLASNIŠTVU RH	9.1.2023	
790.	XVIII ISTARSKA	Brtonigla	Brtonigla	301787	1921/2	4.680	Oranica	ZAKUP	P1	PRIVREMENO KORIŠTENJE POLJOPRIVREDNOG ZEMLJIŠTA U VLASNIŠTVU RH	9.1.2023	
791.	XVIII ISTARSKA	Brtonigla	Brtonigla	301787	1921/3	4.280	Oranica	ZAKUP	P2	PRIVREMENO KORIŠTENJE POLJOPRIVREDNOG ZEMLJIŠTA U VLASNIŠTVU RH	2.6.2020	

792.	XVIII ISTARSKA	Brtonigla	Brtonigla	301787	1923/1	9.510	Oranica	ZAKUP	P2	PRIVREMENO KORIŠTENJE POLJOPRIVREDNOG ZEMLJIŠTA U VLASNIŠTVU RH	9.1.2023	
793.	XVIII ISTARSKA	Brtonigla	Brtonigla	301787	1923/2	4.377	Oranica	ZAKUP	P2			
794.	XVIII ISTARSKA	Brtonigla	Brtonigla	301787	1924/8	5.352	Oranica	ZAKUP	P2	PRIVREMENO KORIŠTENJE POLJOPRIVREDNOG ZEMLJIŠTA U VLASNIŠTVU RH	9.1.2023	
795.	XVIII ISTARSKA	Brtonigla	Brtonigla	301787	1924/48	8.737	Oranica	ZEMLJIŠTE ODREĐENO ZA POVRAT	Povrat P2			
796.	XVIII ISTARSKA	Brtonigla	Brtonigla	301787	1936/4	2.354	Pašnjak	ZAKUP				
797.	XVIII ISTARSKA	Brtonigla	Brtonigla	301787	1936/7	1.300	Oranica	ZEMLJIŠTE ODREĐENO ZA POVRAT	Povrat			
798.	XVIII ISTARSKA	Brtonigla	Brtonigla	301787	1944/4	493	Pašnjak	ZAKUP				
799.	XVIII ISTARSKA	Brtonigla	Brtonigla	301787	1944/55	1.060	Oranica	ZAKUP				
800.	XVIII ISTARSKA	Brtonigla	Brtonigla	301787	1944/56	2.290	Oranica	ZAKUP				
801.	XVIII ISTARSKA	Brtonigla	Brtonigla	301787	1944/57	1.920	Oranica	ZAKUP				

802.	XVIII ISTARSKA	Brtonigla	Brtonigla	301787	1945/13	4.140	Oranica	ZAKUP		PRIVREMENO KORIŠTENJE POLJOPRIVREDNOG ZEMLJIŠTA U VLASNIŠTVU RH	9.6.2020	
803.	XVIII ISTARSKA	Brtonigla	Brtonigla	301787	1945/1	4.520	Oranica	ZAKUP				
804.	XVIII ISTARSKA	Brtonigla	Brtonigla	301787	1951	2.442	Vinograd	ZAKUP	Višegodišnji nasad P2			
805.	XVIII ISTARSKA	Brtonigla	Brtonigla	301787	1951	2.442	Voćnjak	ZAKUP	Višegodišnji nasad P2			
806.	XVIII ISTARSKA	Brtonigla	Brtonigla	301787	2011/1	939	Pašnjak	ZAKUP	P1			
807.	XVIII ISTARSKA	Brtonigla	Brtonigla	301787	2017/1	2.489	Oranica	ZAKUP	P1			
808.	XVIII ISTARSKA	Brtonigla	Brtonigla	301787	2017/2	3.985	Oranica	ZAKUP	P1			
809.	XVIII ISTARSKA	Brtonigla	Brtonigla	301787	2023/2	4.444	Oranica	ZAKUP	P2			
810.	XVIII ISTARSKA	Brtonigla	Brtonigla	301787	2041/1	1.140	Oranica	ZAKUP	Nesredeno ZK stanje P1			
811.	XVIII ISTARSKA	Brtonigla	Brtonigla	301787	2042/1	2.190	Oranica	ZAKUP	P1	ZAKUP	26.3.2019	
812.	XVIII ISTARSKA	Brtonigla	Brtonigla	301787	2042/2	3.384	Voćnjak	ZAKUP	Višegodišnji nasad P1	ZAKUP	26.3.2019	
813.	XVIII ISTARSKA	Brtonigla	Brtonigla	301787	2042/2	3.385	Oranica	ZAKUP	P1			
814.	XVIII ISTARSKA	Brtonigla	Brtonigla	301787	2049/1	4.460	Oranica	ZAKUP	P1	ZAKUP	26.3.2019	
815.	XVIII ISTARSKA	Brtonigla	Brtonigla	301787	2049/2	3.380	Oranica	ZAKUP	P1	ZAKUP	26.3.2019	

816.	XVIII ISTARSKA	Brtonigla	Brtonigla	301787	2051	3.410	Oranica	ZAKUP	P1	PRIVREMENO KORIŠTENJE POLJOPRIVREDNOG ZEMLJIŠTA U VLASNIŠTVU RH	9.6.2020	
817.	XVIII ISTARSKA	Brtonigla	Brtonigla	301787	2056	2.460	Oranica	ZAKUP	P1	ZAKUP	26.3.2019	
818.	XVIII ISTARSKA	Brtonigla	Brtonigla	301787	2057/4	3.670	Oranica	ZAKUP	P1			
819.	XVIII ISTARSKA	Brtonigla	Brtonigla	301787	2072	6.546	Oranica	ZAKUP	P2	ZAKUP	31.3.2019	
820.	XVIII ISTARSKA	Brtonigla	Brtonigla	301787	2073/1	2.953	Oranica	ZAKUP	P2	PRIVREMENO KORIŠTENJE POLJOPRIVREDNOG ZEMLJIŠTA U VLASNIŠTVU RH	9.6.2020	
821.	XVIII ISTARSKA	Brtonigla	Brtonigla	301787	2073/2	2.341	Oranica	ZAKUP	P2	PRIVREMENO KORIŠTENJE POLJOPRIVREDNOG ZEMLJIŠTA U VLASNIŠTVU RH	9.6.2020	
822.	XVIII ISTARSKA	Brtonigla	Brtonigla	301787	2080	15.940	Oranica	ZAKUP				
823.	XVIII ISTARSKA	Brtonigla	Brtonigla	301787	2094/14	4.940	Oranica	ZAKUP	P2			
824.	XVIII ISTARSKA	Brtonigla	Brtonigla	301787	2094/15	1.540	Vinograd	ZAKUP		Višegodišnji nasad P2		
825.	XVIII ISTARSKA	Brtonigla	Brtonigla	301787	2094/16	600	Oranica	ZAKUP				
826.	XVIII ISTARSKA	Brtonigla	Brtonigla	301787	2094/29	1.089	Pašnjak	ZAKUP	P2			
827.	XVIII ISTARSKA	Brtonigla	Brtonigla	301787	2094/34	480	Oranica	ZAKUP				

828.	XVIII ISTARSKA	Brtonigla	Brtonigla	301787	2094/35	900	Oranica	ZAKUP				
829.	XVIII ISTARSKA	Brtonigla	Brtonigla	301787	2094/36	860	Oranica	ZAKUP				
830.	XVIII ISTARSKA	Brtonigla	Brtonigla	301787	2094/37	830	Oranica	ZAKUP	Nesredeno ZK stanje			
831.	XVIII ISTARSKA	Brtonigla	Brtonigla	301787	2094/39	1.110	Oranica	ZAKUP				
832.	XVIII ISTARSKA	Brtonigla	Brtonigla	301787	2094/18	4.520	Oranica	ZEMLJIŠTE ODREĐENO ZA POVRAT	P2			
833.	XVIII ISTARSKA	Brtonigla	Brtonigla	301787	2102/12	2.930	Oranica	ZAKUP				
834.	XVIII ISTARSKA	Brtonigla	Brtonigla	301787	2102/2	12.110	Oranica	ZAKUP	P2			
835.	XVIII ISTARSKA	Brtonigla	Brtonigla	301787	2102/3	8.810	Oranica	ZAKUP				
836.	XVIII ISTARSKA	Brtonigla	Brtonigla	301787	2102/6	3.730	Oranica	ZAKUP				
837.	XVIII ISTARSKA	Brtonigla	Brtonigla	301787	2103/2	3.500	Vinograd	ZAKUP	Višegodišnji nasad	PRIVREMENO KORIŠTENJE POLJOPRIVREDNOG ZEMLJIŠTA U VLASNIŠTVU RH	2.6.2020	
838.	XVIII ISTARSKA	Brtonigla	Brtonigla	301787	2103/2	14.964	Oranica	ZAKUP		PRIVREMENO KORIŠTENJE POLJOPRIVREDNOG ZEMLJIŠTA U VLASNIŠTVU RH	2.6.2020	

839.	XVIII ISTARSKA	Brtonigla	Brtonigla	301787	2105/4	3.650	Oranica	ZAKUP	P2	PRIVREMENO KORIŠTENJE POLJOPRIVREDNOG ZEMLJIŠTA U VLASNIŠTVU RH	9.6.2020	
840.	XVIII ISTARSKA	Brtonigla	Brtonigla	301787	2105/7	1.668	Vinograd	ZAKUP	Višegodišnji nasad P2	PRIVREMENO KORIŠTENJE POLJOPRIVREDNOG ZEMLJIŠTA U VLASNIŠTVU RH	9.6.2020	
841.	XVIII ISTARSKA	Brtonigla	Brtonigla	301787	2105/1	2.570	Oranica	ZAKUP				
842.	XVIII ISTARSKA	Brtonigla	Brtonigla	301787	2105/5	2.888	Vinograd	ZAKUP	Višegodišnji nasad			
843.	XVIII ISTARSKA	Brtonigla	Brtonigla	301787	2105/7	1.668	Oranica	ZAKUP	P2			
844.	XVIII ISTARSKA	Brtonigla	Brtonigla	301787	2105/8	4.727	Oranica	ZAKUP				
845.	XVIII ISTARSKA	Brtonigla	Brtonigla	301787	2105/6	2.125	Oranica	OSTALO				
846.	XVIII ISTARSKA	Brtonigla	Brtonigla	301787	2105/6	1.500	Vinograd	OSTALO	Višegodišnji nasad			
847.	XVIII ISTARSKA	Brtonigla	Brtonigla	301787	2107/6	5.132	Oranica	ZAKUP	P2	PRIVREMENO KORIŠTENJE POLJOPRIVREDNOG ZEMLJIŠTA U VLASNIŠTVU RH	2.6.2020	
848.	XVIII ISTARSKA	Brtonigla	Brtonigla	301787	2107/4	1.930	Vinograd	ZAKUP	Višegodišnji nasad			
849.	XVIII ISTARSKA	Brtonigla	Brtonigla	301787	2107/5	5.840	Oranica	ZAKUP				

850.	XVIII ISTARSKA	Brtonigla	Brtonigla	301787	2115/7	10.245	Oranica	ZEMLIŠTE ODREĐENO ZA POVRAT				
851.	XVIII ISTARSKA	Brtonigla	Brtonigla	301787	2124/1	2.513	Oranica	ZAKUP				
852.	XVIII ISTARSKA	Brtonigla	Brtonigla	301787	2124/2	3.640	Oranica	ZAKUP				
853.	XVIII ISTARSKA	Brtonigla	Brtonigla	301787	2125/1	1.120	Oranica	ZEMLIŠTE ODREĐENO ZA POVRAT				
854.	XVIII ISTARSKA	Brtonigla	Brtonigla	301787	2126	3.170	Oranica	ZEMLIŠTE ODREĐENO ZA POVRAT	Nesredeno ZK stanje			
855.	XVIII ISTARSKA	Brtonigla	Brtonigla	301787	2128/2	3.275	Oranica	ZEMLIŠTE ODREĐENO ZA POVRAT	Nesredeno ZK stanje			
856.	XVIII ISTARSKA	Brtonigla	Brtonigla	301787	2128/2	3.275	Vinograd	ZEMLIŠTE ODREĐENO ZA POVRAT	Nesredeno ZK stanje Višegodišnji nasad			
857.	XVIII ISTARSKA	Brtonigla	Brtonigla	301787	2132	3.640	Oranica	ZEMLIŠTE ODREĐENO ZA POVRAT				
858.	XVIII ISTARSKA	Brtonigla	Brtonigla	301787	2134	6.222	Oranica	ZEMLIŠTE ODREĐENO ZA POVRAT	P2			
859.	XVIII ISTARSKA	Brtonigla	Brtonigla	301787	2136	878	Oranica	ZAKUP	P2			
860.	XVIII ISTARSKA	Brtonigla	Brtonigla	301787	2138	5.360	Oranica	ZAKUP	P2			
861.	XVIII ISTARSKA	Brtonigla	Brtonigla	301787	2149/2	935	Oranica	ZAKUP	P2			

862.	XVIII ISTARSKA	Brtonigla	Brtonigla	301787	2149/3	750	Vinograd	ZAKUP	Višegodišnji nasad P2			
863.	XVIII ISTARSKA	Brtonigla	Brtonigla	301787	2149/3	750	Oranica	ZAKUP	P2			
864.	XVIII ISTARSKA	Brtonigla	Brtonigla	301787	2151/1	2.370	Oranica	ZAKUP	P2			
865.	XVIII ISTARSKA	Brtonigla	Brtonigla	301787	2151/2	1.360	Oranica	ZAKUP	P2			
866.	XVIII ISTARSKA	Brtonigla	Brtonigla	301787	2154/1	1.566	Oranica	ZAKUP	P2			
867.	XVIII ISTARSKA	Brtonigla	Brtonigla	301787	2155/1	893	Oranica	ZEMLIŠTE ODREĐENO ZA POVRAT	Povrat P2	ZAKUP	30.3.2034	
868.	XVIII ISTARSKA	Brtonigla	Brtonigla	301787	2155/3	902	Oranica	ZEMLIŠTE ODREĐENO ZA POVRAT	Povrat P2	ZAKUP	30.3.2034	
869.	XVIII ISTARSKA	Brtonigla	Brtonigla	301787	2155/2	2.349	Oranica	ZEMLIŠTE ODREĐENO ZA POVRAT	Povrat P2			
870.	XVIII ISTARSKA	Brtonigla	Brtonigla	301787	2163/2	15.730	Pašnjak	ZEMLIŠTE ODREĐENO ZA POVRAT				
871.	XVIII ISTARSKA	Brtonigla	Brtonigla	301787	2163/3	6.210	Oranica	ZEMLIŠTE ODREĐENO ZA POVRAT	Nesređeno ZK stanje			
872.	XVIII ISTARSKA	Brtonigla	Brtonigla	301787	2163/3	1.000	Neplodno	ZEMLIŠTE ODREĐENO ZA POVRAT	Nesređeno ZK stanje			
873.	XVIII ISTARSKA	Brtonigla	Brtonigla	301787	2166/1	20.690	Oranica	OSTALO				
874.	XVIII ISTARSKA	Brtonigla	Brtonigla	301787	2166/1	1.000	Neplodno	OSTALO				

875.	XVIII ISTARSKA	Brtonigla	Brtonigla	301787	2184	2.282	Oranica	ZEMLIŠTE ODREĐENO ZA POVRAT	Povrat			
876.	XVIII ISTARSKA	Brtonigla	Brtonigla	301787	2187	883	Voćnjak	ZEMLIŠTE ODREĐENO ZA POVRAT	Povrat Višegodišnji nasad	ZAKUP	28.4.2019	
877.	XVIII ISTARSKA	Brtonigla	Brtonigla	301787	2187	1.766	Oranica	ZEMLIŠTE ODREĐENO ZA POVRAT	Povrat	ZAKUP	28.4.2019	
878.	XVIII ISTARSKA	Brtonigla	Brtonigla	301787	2188/1	1.434	Oranica	ZEMLIŠTE ODREĐENO ZA POVRAT	Povrat P2	ZAKUP	28.4.2019	
879.	XVIII ISTARSKA	Brtonigla	Brtonigla	301787	2188/2	152	Voćnjak	ZEMLIŠTE ODREĐENO ZA POVRAT	Povrat Višegodišnji nasad P2	ZAKUP	28.4.2019	
880.	XVIII ISTARSKA	Brtonigla	Brtonigla	301787	2190	1.730	Oranica	ZEMLIŠTE ODREĐENO ZA POVRAT	Povrat			
881.	XVIII ISTARSKA	Brtonigla	Brtonigla	301787	2214/2	4.320	Vinograd	ZAKUP	Višegodišnji nasad P2			
882.	XVIII ISTARSKA	Brtonigla	Brtonigla	301787	2214/2	4.320	Oranica	ZAKUP	P2			
883.	XVIII ISTARSKA	Brtonigla	Brtonigla	301787	2228/4	440	Oranica	ZAKUP	P2	PRIVREMENO KORIŠTENJE POLJOPRIVREDNOG ZEMLIŠTA U VLASNIŠTVU RH	6.3.2022	

884.	XVIII ISTARSKA	Brtonigla	Brtonigla	301787	2228/4	1.000	Vinograd	ZAKUP	Višegodišnji nasad P2	PRIVREMENO KORIŠTENJE POLJOPRIVREDNOG ZEMLJIŠTA U VLASNIŠTVU RH	6.3.2022	
885.	XVIII ISTARSKA	Brtonigla	Brtonigla	301787	2228/6	5.710	Oranica	ZAKUP	P2	PRIVREMENO KORIŠTENJE POLJOPRIVREDNOG ZEMLJIŠTA U VLASNIŠTVU RH	4.3.2022	
886.	XVIII ISTARSKA	Brtonigla	Brtonigla	301787	2228/5	7.746	Oranica	ZAKUP	P2	ZAKUP	6.4.2019	
887.	XVIII ISTARSKA	Brtonigla	Brtonigla	301787	2230/5	7.708	Oranica	ZAKUP	P2			
888.	XVIII ISTARSKA	Brtonigla	Brtonigla	301787	2230/5	3.000	Vinograd	ZAKUP	Višegodišnji nasad P2			
889.	XVIII ISTARSKA	Brtonigla	Brtonigla	301787	2230/5	4.000	Voćnjak	ZAKUP	Višegodišnji nasad P2			
890.	XVIII ISTARSKA	Brtonigla	Brtonigla	301787	2231/3	2.926	Oranica	ZAKUP	P2			
891.	XVIII ISTARSKA	Brtonigla	Brtonigla	301787	2231/5	2.037	Oranica	ZAKUP	P2			
892.	XVIII ISTARSKA	Brtonigla	Brtonigla	301787	2239/6	8.032	Oranica	ZAKUP	Nesređeno ZK stanje P2			
893.	XVIII ISTARSKA	Brtonigla	Brtonigla	301787	2257/1	3.063	Oranica	ZAKUP	P2			
894.	XVIII ISTARSKA	Brtonigla	Brtonigla	301787	2258/1	8.299	Oranica	ZAKUP		PRIVREMENO KORIŠTENJE POLJOPRIVREDNOG ZEMLJIŠTA U VLASNIŠTVU RH	9.6.2020	

895.	XVIII ISTARSKA	Brtonigla	Brtonigla	301787	2259/1	5.330	Livada	ZEMLIŠTE ODREĐENO ZA POVRAT	P2			
896.	XVIII ISTARSKA	Brtonigla	Brtonigla	301787	2262/1	8.725	Oranica	ZEMLIŠTE ODREĐENO ZA POVRAT	Povrat P2			
897.	XVIII ISTARSKA	Brtonigla	Brtonigla	301787	2263/1	4.793	Oranica	ZAKUP	P2			
898.	XVIII ISTARSKA	Brtonigla	Brtonigla	301787	2265/1	3.851	Oranica	ZAKUP	Nesređeno ZK stanje P2			
899.	XVIII ISTARSKA	Brtonigla	Brtonigla	301787	2265/1	1.200	Voćnjak	ZAKUP	Nesređeno ZK stanje Višegodišnji nasad P2			
900.	XVIII ISTARSKA	Brtonigla	Brtonigla	301787	2268/2	2.764	Oranica	ZAKUP	P2			
901.	XVIII ISTARSKA	Brtonigla	Brtonigla	301787	2270/1	2.748	Oranica	ZAKUP	P2			
902.	XVIII ISTARSKA	Brtonigla	Brtonigla	301787	2270/2	1.650	Oranica	ZAKUP	P2			
903.	XVIII ISTARSKA	Brtonigla	Brtonigla	301787	2270/2	300	Voćnjak	ZAKUP	Višegodišnji nasad P2			
904.	XVIII ISTARSKA	Brtonigla	Brtonigla	301787	2270/2	1.500	Vinograd	ZAKUP	Višegodišnji nasad P2			
905.	XVIII ISTARSKA	Brtonigla	Brtonigla	301787	2271/1	3.165	Oranica	ZAKUP	P2			
906.	XVIII ISTARSKA	Brtonigla	Brtonigla	301787	2277/2	773	Vinograd	ZAKUP	Višegodišnji nasad P2			
907.	XVIII ISTARSKA	Brtonigla	Brtonigla	301787	2278	1.608	Vinograd	ZAKUP	Višegodišnji nasad P2			
908.	XVIII ISTARSKA	Brtonigla	Brtonigla	301787	2279	1.636	Oranica	ZAKUP	P2			

909.	XVIII ISTARSKA	Brtonigla	Brtonigla	301787	2281/2	777	Oranica	ZAKUP	P2			
910.	XVIII ISTARSKA	Brtonigla	Brtonigla	301787	2282/3	3.270	Oranica	ZAKUP	P2	ZAKUP	22.10.2030	
911.	XVIII ISTARSKA	Brtonigla	Brtonigla	301787	2283/2	3.564	Oranica	ZEMLJIŠTE ODREĐENO ZA POVRAT	P2			
912.	XVIII ISTARSKA	Brtonigla	Brtonigla	301787	2286/1	3.987	Pašnjak	ZEMLJIŠTE ODREĐENO ZA POVRAT	P2			
913.	XVIII ISTARSKA	Brtonigla	Brtonigla	301787	2286/2	3.984	Oranica	ZEMLJIŠTE ODREĐENO ZA POVRAT	P2			
914.	XVIII ISTARSKA	Brtonigla	Brtonigla	301787	2288/1	4.022	Vinograd	ZEMLJIŠTE ODREĐENO ZA POVRAT	Višegodišnji nasad P2			
915.	XVIII ISTARSKA	Brtonigla	Brtonigla	301787	2290/1	5.857	Vinograd	ZEMLJIŠTE ODREĐENO ZA POVRAT	Povrat Višegodišnji nasad P2			
916.	XVIII ISTARSKA	Brtonigla	Brtonigla	301787	2290/1	5.857	Oranica	ZEMLJIŠTE ODREĐENO ZA POVRAT	Povrat P2			
917.	XVIII ISTARSKA	Brtonigla	Brtonigla	301787	2291	4.904	Oranica	ZAKUP	P2	PRIVREMENO KORIŠTENJE POLJOPRIVREDNOG ZEMLJIŠTA U VLASNIŠTVU RH	9.6.2020	
918.	XVIII ISTARSKA	Brtonigla	Brtonigla	301787	2291	300	Neplodno	ZAKUP	P2	PRIVREMENO KORIŠTENJE POLJOPRIVREDNOG ZEMLJIŠTA U VLASNIŠTVU RH	9.6.2020	

919.	XVIII ISTARSKA	Brtonigla	Brtonigla	301787	2292/26	3.173	Vinograd	ZAKUP	Višegodišnji nasad P2	PRIVREMENO KORIŠTENJE POLJOPRIVREDNOG ZEMLJIŠTA U VLASNIŠTVU RH	9.6.2020	
920.	XVIII ISTARSKA	Brtonigla	Brtonigla	301787	2292/4	3.191	Oranica	ZAKUP	P2	PRIVREMENO KORIŠTENJE POLJOPRIVREDNOG ZEMLJIŠTA U VLASNIŠTVU RH	9.6.2020	
921.	XVIII ISTARSKA	Brtonigla	Brtonigla	301787	2292/4	351	Vinograd	ZAKUP	Višegodišnji nasad P2	PRIVREMENO KORIŠTENJE POLJOPRIVREDNOG ZEMLJIŠTA U VLASNIŠTVU RH	9.6.2020	
922.	XVIII ISTARSKA	Brtonigla	Brtonigla	301787	2292/5	3.700	Oranica	ZAKUP	P2	PRIVREMENO KORIŠTENJE POLJOPRIVREDNOG ZEMLJIŠTA U VLASNIŠTVU RH	9.6.2020	
923.	XVIII ISTARSKA	Brtonigla	Brtonigla	301787	2292/7	3.690	Vinograd	ZAKUP	Višegodišnji nasad P2	PRIVREMENO KORIŠTENJE POLJOPRIVREDNOG ZEMLJIŠTA U VLASNIŠTVU RH	9.6.2020	
924.	XVIII ISTARSKA	Brtonigla	Brtonigla	301787	2292/11	3.960	Oranica	ZAKUP	P2	ZAKUP	2.6.2020	

925.	XVIII ISTARSKA	Brtonigla	Brtonigla	301787	2292/31	1.064	Oranica	ZAKUP	P2	PRIVREMENO KORIŠTENJE POLJOPRIVREDNOG ZEMLJIŠTA U VLASNIŠTVU RH	2.6.2020	
926.	XVIII ISTARSKA	Brtonigla	Brtonigla	301787	2292/32	1.640	Vinograd	ZAKUP	Višegodišnji nasad P2	PRIVREMENO KORIŠTENJE POLJOPRIVREDNOG ZEMLJIŠTA U VLASNIŠTVU RH	2.6.2020	
927.	XVIII ISTARSKA	Brtonigla	Brtonigla	301787	2292/10	3.866	Oranica	ZAKUP	P2			
928.	XVIII ISTARSKA	Brtonigla	Brtonigla	301787	2292/12	1.530	Vinograd	ZAKUP	Višegodišnji nasad P2			
929.	XVIII ISTARSKA	Brtonigla	Brtonigla	301787	2292/33	1.932	Vinograd	ZAKUP	Nesređeno ZK stanje Višegodišnji nasad P2			
930.	XVIII ISTARSKA	Brtonigla	Brtonigla	301787	2292/5	834	Neplodno	ZAKUP	P2			
931.	XVIII ISTARSKA	Brtonigla	Brtonigla	301787	2292/8	2.028	Vinograd	ZAKUP	Višegodišnji nasad P2			
932.	XVIII ISTARSKA	Brtonigla	Brtonigla	301787	2292/19	1.800	Oranica	ZEMLJIŠTE ODREĐENO ZA POVRAT	P2			
933.	XVIII ISTARSKA	Brtonigla	Brtonigla	301787	2292/19	1.070	Vinograd	ZEMLJIŠTE ODREĐENO ZA POVRAT	Višegodišnji nasad P2			
934.	XVIII ISTARSKA	Brtonigla	Brtonigla	301787	2292/20	4.787	Oranica	ZEMLJIŠTE ODREĐENO ZA POVRAT	Povrat P2			

935.	XVIII ISTARSKA	Brtonigla	Brtonigla	301787	2292/21	2.000	Voćnjak	ZEMLIŠTE ODREĐENO ZA POVRAT	Višegodišnji nasad P2			
936.	XVIII ISTARSKA	Brtonigla	Brtonigla	301787	2292/21	1.888	Vinograd	ZEMLIŠTE ODREĐENO ZA POVRAT	Višegodišnji nasad P2			
937.	XVIII ISTARSKA	Brtonigla	Brtonigla	301787	2292/22	3.075	Voćnjak	ZEMLIŠTE ODREĐENO ZA POVRAT	Višegodišnji nasad P2			
938.	XVIII ISTARSKA	Brtonigla	Brtonigla	301787	2292/22	5.100	Vinograd	ZEMLIŠTE ODREĐENO ZA POVRAT	Višegodišnji nasad P2			
939.	XVIII ISTARSKA	Brtonigla	Brtonigla	301787	2292/23	3.036	Oranica	ZEMLIŠTE ODREĐENO ZA POVRAT	P2			
940.	XVIII ISTARSKA	Brtonigla	Brtonigla	301787	2292/24	1.053	Oranica	ZEMLIŠTE ODREĐENO ZA POVRAT	P2			
941.	XVIII ISTARSKA	Brtonigla	Brtonigla	301787	2292/25	1.788	Pašnjak	ZEMLIŠTE ODREĐENO ZA POVRAT	Nesređeno ZK stanje P2			
942.	XVIII ISTARSKA	Brtonigla	Brtonigla	301787	2292/30	1.500	Oranica	ZEMLIŠTE ODREĐENO ZA POVRAT	P2			
943.	XVIII ISTARSKA	Brtonigla	Brtonigla	301787	2292/30	1.050	Vinograd	ZEMLIŠTE ODREĐENO ZA POVRAT	Višegodišnji nasad P2			
944.	XVIII ISTARSKA	Brtonigla	Brtonigla	301787	2292/9	3.564	Oranica	ZEMLIŠTE ODREĐENO ZA POVRAT	Povrat P2			

945.	XVIII ISTARSKA	Brtonigla	Brtonigla	301787	2352/1	905	Oranica	ZAKUP	Nesredeno ZK stanje P1			
946.	XVIII ISTARSKA	Brtonigla	Brtonigla	301787	2353/2	835	Oranica	ZAKUP	Nesredeno ZK stanje P1			
947.	XVIII ISTARSKA	Brtonigla	Brtonigla	301787	2385/1	2.860	Oranica	ZAKUP				
948.	XVIII ISTARSKA	Brtonigla	Brtonigla	301787	2385/2	2.520	Oranica	ZAKUP				
949.	XVIII ISTARSKA	Brtonigla	Brtonigla	301787	2386/1	3.250	Oranica	ZAKUP				
950.	XVIII ISTARSKA	Brtonigla	Brtonigla	301787	2391/1	5.520	Oranica	OSTALO				
951.	XVIII ISTARSKA	Brtonigla	Brtonigla	301787	2396/2	2.321	Oranica	ZAKUP	P2			
952.	XVIII ISTARSKA	Brtonigla	Brtonigla	301787	2396/3	4.511	Oranica	ZAKUP				
953.	XVIII ISTARSKA	Brtonigla	Brtonigla	301787	2404/2	3.770	Oranica	ZAKUP	Nesredeno ZK stanje			
954.	XVIII ISTARSKA	Brtonigla	Brtonigla	301787	2407/3	5.820	Oranica	ZAKUP		PRIVREMENO KORIŠTENJE POLJOPRIVREDNOG ZEMLJIŠTA U VLASNIŠTVU RH	28.9.2021	
955.	XVIII ISTARSKA	Brtonigla	Brtonigla	301787	2417/1	3.020	Oranica	ZAKUP	P2	PRIVREMENO KORIŠTENJE POLJOPRIVREDNOG ZEMLJIŠTA U VLASNIŠTVU RH	2.6.2020	
956.	XVIII ISTARSKA	Brtonigla	Brtonigla	301787	2421	8.240	Oranica	ZAKUP				

957.	XVIII ISTARSKA	Brtonigla	Brtonigla	301787	2426/1	3.350	Oranica	ZEMLIŠTE ODREĐENO ZA POVRAT				
958.	XVIII ISTARSKA	Brtonigla	Brtonigla	301787	2426/2	3.560	Oranica	ZEMLIŠTE ODREĐENO ZA POVRAT				
959.	XVIII ISTARSKA	Brtonigla	Brtonigla	301787	2431/1	4.460	Oranica	ZAKUP	Nesređeno ZK stanje			
960.	XVIII ISTARSKA	Brtonigla	Brtonigla	301787	2431/2	2.530	Oranica	ZAKUP				
961.	XVIII ISTARSKA	Brtonigla	Brtonigla	301787	2431/2	7.590	Vinograd	ZAKUP	Višegodišnji nasad			
962.	XVIII ISTARSKA	Brtonigla	Brtonigla	301787	2440/3	2.320	Vinograd	ZEMLIŠTE ODREĐENO ZA POVRAT	Višegodišnji nasad			
963.	XVIII ISTARSKA	Brtonigla	Brtonigla	301787	2448/1	2.850	Oranica	ZAKUP	U obuhvatu planiranog sustava javnog navodnjavanja P2			
964.	XVIII ISTARSKA	Brtonigla	Brtonigla	301787	2448/2	2.290	Oranica	ZAKUP	U obuhvatu planiranog sustava javnog navodnjavanja P2			
965.	XVIII ISTARSKA	Brtonigla	Brtonigla	301787	2449	5.072	Oranica	ZAKUP	P1			
966.	XVIII ISTARSKA	Brtonigla	Brtonigla	301787	2453/2	1.983	Oranica	ZAKUP	P1	PRIVREMENO KORIŠTENJE POLJOPRIVREDNOG ZEMLIŠTA U VLASNIŠTVU RH	28.9.2021	

967.	XVIII ISTARSKA	Brtonigla	Brtonigla	301787	2458	2.906	Oranica	ZAKUP	Nesređeno ZK stanje P1	PRIVREMENO KORIŠTENJE POLJOPRIVREDNOG ZEMLJIŠTA U VLASNIŠTVU RH	28.9.2021	
968.	XVIII ISTARSKA	Brtonigla	Brtonigla	301787	2458	2.905	Vinograd	ZAKUP	Nesređeno ZK stanje Višegodišnji nasad P1			
969.	XVIII ISTARSKA	Brtonigla	Brtonigla	301787	2461/2	3.460	Oranica	ZAKUP	P2			
970.	XVIII ISTARSKA	Brtonigla	Brtonigla	301787	2462/2	460	Vinograd	ZAKUP	Višegodišnji nasad P2			
971.	XVIII ISTARSKA	Brtonigla	Brtonigla	301787	2462/2	2.200	Oranica	ZAKUP	P2			
972.	XVIII ISTARSKA	Brtonigla	Brtonigla	301787	2486	3.665	Vinograd	ZAKUP	Višegodišnji nasad P1			
973.	XVIII ISTARSKA	Brtonigla	Brtonigla	301787	2486	4.200	Oranica	ZAKUP	P1			
974.	XVIII ISTARSKA	Brtonigla	Brtonigla	301787	2490	1.600	Vinograd	ZAKUP	Nesređeno ZK stanje Višegodišnji nasad			
975.	XVIII ISTARSKA	Brtonigla	Brtonigla	301787	2490	1.561	Oranica	ZAKUP	Nesređeno ZK stanje			
976.	XVIII ISTARSKA	Brtonigla	Brtonigla	301787	2490	3.162	Neplodno	ZAKUP	Nesređeno ZK stanje			
977.	XVIII ISTARSKA	Brtonigla	Brtonigla	301787	2496	2.769	Vinograd	ZAKUP	Višegodišnji nasad P1	PRIVREMENO KORIŠTENJE POLJOPRIVREDNOG ZEMLJIŠTA U VLASNIŠTVU RH	9.6.2020	

978.	XVIII ISTARSKA	Brtonigla	Brtonigla	301787	2496	5.770	Oranica	ZAKUP	P1	PRIVREMENO KORIŠTENJE POLJOPRIVREDNOG ZEMLJIŠTA U VLASNIŠTVU RH	9.6.2020	
979.	XVIII ISTARSKA	Brtonigla	Brtonigla	301787	2499/2	3.380	Oranica	ZAKUP	P1	PRIVREMENO KORIŠTENJE POLJOPRIVREDNOG ZEMLJIŠTA U VLASNIŠTVU RH	9.6.2020	
980.	XVIII ISTARSKA	Brtonigla	Brtonigla	301787	2502	4.591	Oranica	ZAKUP	P1	PRIVREMENO KORIŠTENJE POLJOPRIVREDNOG ZEMLJIŠTA U VLASNIŠTVU RH	2.6.2020	
981.	XVIII ISTARSKA	Brtonigla	Brtonigla	301787	2503	6.152	Oranica	ZAKUP	P1	PRIVREMENO KORIŠTENJE POLJOPRIVREDNOG ZEMLJIŠTA U VLASNIŠTVU RH	2.6.2020	
982.	XVIII ISTARSKA	Brtonigla	Brtonigla	301787	2513/2	2.283	Vinograd	ZAKUP	Višegodišnji nasad P2	PRIVREMENO KORIŠTENJE POLJOPRIVREDNOG ZEMLJIŠTA U VLASNIŠTVU RH	2.6.2020	
983.	XVIII ISTARSKA	Brtonigla	Brtonigla	301787	2519	2.148	Voćnjak	ZAKUP	Višegodišnji nasad P2			
984.	XVIII ISTARSKA	Brtonigla	Brtonigla	301787	2519	3.226	Vinograd	ZAKUP	Višegodišnji nasad P2			
985.	XVIII ISTARSKA	Brtonigla	Brtonigla	301787	2523	4.077	Oranica	ZAKUP	P2			

986.	XVIII ISTARSKA	Brtonigla	Brtonigla	301787	2524	5.713	Oranica	ZAKUP	P2			
987.	XVIII ISTARSKA	Brtonigla	Brtonigla	301787	2533	5.236	Vinograd	ZAKUP	Višegodišnji nasad P2	PRIVREMENO KORIŠTENJE POLJOPRIVREDNOG ZEMLJIŠTA U VLASNIŠTVU RH	9.6.2020	
988.	XVIII ISTARSKA	Brtonigla	Brtonigla	301787	2533	2.000	Oranica	ZAKUP	P2	PRIVREMENO KORIŠTENJE POLJOPRIVREDNOG ZEMLJIŠTA U VLASNIŠTVU RH	9.6.2020	
989.	XVIII ISTARSKA	Brtonigla	Brtonigla	301787	2536/2	2.314	Oranica	ZAKUP	P2	PRIVREMENO KORIŠTENJE POLJOPRIVREDNOG ZEMLJIŠTA U VLASNIŠTVU RH	2.6.2020	
990.	XVIII ISTARSKA	Brtonigla	Brtonigla	301787	2541/1	2.879	Vinograd	ZAKUP	Višegodišnji nasad	PRIVREMENO KORIŠTENJE POLJOPRIVREDNOG ZEMLJIŠTA U VLASNIŠTVU RH	2.6.2020	
991.	XVIII ISTARSKA	Brtonigla	Brtonigla	301787	2545/2	5.048	Oranica	ZAKUP	P2			
992.	XVIII ISTARSKA	Brtonigla	Brtonigla	301787	2546	7.329	Oranica	ZAKUP	P2			
993.	XVIII ISTARSKA	Brtonigla	Brtonigla	301787	2546	1.500	Voćnjak	ZAKUP	Višegodišnji nasad P2			
994.	XVIII ISTARSKA	Brtonigla	Brtonigla	301787	2552/1	5.160	Oranica	ZAKUP	P2			

995.	XVIII ISTARSKA	Brtonigla	Brtonigla	301787	2554/1	5.399	Oranica	ZAKUP	P2	PRIVREMENO KORIŠTENJE POLJOPRIVREDNOG ZEMLJIŠTA U VLASNIŠTVU RH	9.6.2020	
996.	XVIII ISTARSKA	Brtonigla	Brtonigla	301787	2568	3.979	Vinograd	ZAKUP	Višegodišnji nasad P2	PRIVREMENO KORIŠTENJE POLJOPRIVREDNOG ZEMLJIŠTA U VLASNIŠTVU RH	2.6.2020	
997.	XVIII ISTARSKA	Brtonigla	Brtonigla	301787	2568	954	Oranica	ZAKUP	P2	PRIVREMENO KORIŠTENJE POLJOPRIVREDNOG ZEMLJIŠTA U VLASNIŠTVU RH	2.6.2020	
998.	XVIII ISTARSKA	Brtonigla	Brtonigla	301787	2568	2.000	Voćnjak	ZAKUP	Višegodišnji nasad P2	PRIVREMENO KORIŠTENJE POLJOPRIVREDNOG ZEMLJIŠTA U VLASNIŠTVU RH	2.6.2020	
999.	XVIII ISTARSKA	Brtonigla	Brtonigla	301787	2573/1	2.290	Voćnjak	ZAKUP	Višegodišnji nasad			
1000.	XVIII ISTARSKA	Brtonigla	Brtonigla	301787	2583	5.060	Oranica	ZAKUP	P2			
1001.	XVIII ISTARSKA	Brtonigla	Brtonigla	301787	2584	4.979	Oranica	ZAKUP	P2			
1002.	XVIII ISTARSKA	Brtonigla	Brtonigla	301787	2588	7.914	Oranica	ZAKUP	P2			
1003.	XVIII ISTARSKA	Brtonigla	Brtonigla	301787	2591/2	3.194	Vinograd	ZAKUP	Višegodišnji nasad P2	PRIVREMENO KORIŠTENJE POLJOPRIVREDNOG ZEMLJIŠTA U VLASNIŠTVU RH	9.6.2020	

1004.	XVIII ISTARSKA	Brtonigla	Brtonigla	301787	2591/1	3.436	Oranica	ZAKUP	P2			
1005.	XVIII ISTARSKA	Brtonigla	Brtonigla	301787	2595/2	3.825	Oranica	ZAKUP	P2			
1006.	XVIII ISTARSKA	Brtonigla	Brtonigla	301787	2596	8.775	Oranica	ZAKUP				
1007.	XVIII ISTARSKA	Brtonigla	Brtonigla	301787	2597/1	1.330	Oranica	ZAKUP				
1008.	XVIII ISTARSKA	Brtonigla	Brtonigla	301787	2597/2	1.166	Oranica	ZAKUP				
1009.	XVIII ISTARSKA	Brtonigla	Brtonigla	301787	2600/1	1.890	Voćnjak	ZAKUP	Višegodišnji nasad P2			
1010.	XVIII ISTARSKA	Brtonigla	Brtonigla	301787	2600/1	1.890	Vinograd	ZAKUP	Višegodišnji nasad P2			
1011.	XVIII ISTARSKA	Brtonigla	Brtonigla	301787	2600/2	3.482	Vinograd	ZAKUP	Višegodišnji nasad P2			
1012.	XVIII ISTARSKA	Brtonigla	Brtonigla	301787	2601/1	3.740	Oranica	ZAKUP	P2			
1013.	XVIII ISTARSKA	Brtonigla	Brtonigla	301787	2603	6.298	Oranica	ZAKUP	P2			
1014.	XVIII ISTARSKA	Brtonigla	Brtonigla	301787	2604	7.570	Oranica	ZAKUP	P2			
1015.	XVIII ISTARSKA	Brtonigla	Brtonigla	301787	2605/1	3.393	Oranica	ZAKUP	P2			
1016.	XVIII ISTARSKA	Brtonigla	Brtonigla	301787	2605/2	3.774	Oranica	ZAKUP	P2			
1017.	XVIII ISTARSKA	Brtonigla	Brtonigla	301787	2607	6.550	Oranica	ZAKUP	P2			

1018.	XVIII ISTARSKA	Brtonigla	Brtonigla	301787	2609/1	3.168	Vinograd	ZAKUP	Višegodišnji nasad P2	PRIVREMENO KORIŠTENJE POLJOPRIVREDNOG ZEMLJIŠTA U VLASNIŠTVU RH	9.6.2020	
1019.	XVIII ISTARSKA	Brtonigla	Brtonigla	301787	2609/2	3.495	Vinograd	ZAKUP	Višegodišnji nasad P2			
1020.	XVIII ISTARSKA	Brtonigla	Brtonigla	301787	2610/2	1.521	Vinograd	ZAKUP	Višegodišnji nasad P2	PRIVREMENO KORIŠTENJE POLJOPRIVREDNOG ZEMLJIŠTA U VLASNIŠTVU RH	9.6.2020	
1021.	XVIII ISTARSKA	Brtonigla	Brtonigla	301787	2610/2	1.500	Oranica	ZAKUP	P2	PRIVREMENO KORIŠTENJE POLJOPRIVREDNOG ZEMLJIŠTA U VLASNIŠTVU RH	9.6.2020	
1022.	XVIII ISTARSKA	Brtonigla	Brtonigla	301787	2610/1	1.915	Oranica	ZAKUP	P2			
1023.	XVIII ISTARSKA	Brtonigla	Brtonigla	301787	2610/1	1.000	Vinograd	ZAKUP	Višegodišnji nasad P2			
1024.	XVIII ISTARSKA	Brtonigla	Brtonigla	301787	2613/1	2.588	Oranica	ZEMLJIŠTE ODREĐENO ZA POVRAT	Povrat P2			
1025.	XVIII ISTARSKA	Brtonigla	Brtonigla	301787	2613/2	4.030	Oranica	ZEMLJIŠTE ODREĐENO ZA POVRAT	Povrat P2			
1026.	XVIII ISTARSKA	Brtonigla	Brtonigla	301787	2614	5.664	Oranica	ZAKUP	P2			
1027.	XVIII ISTARSKA	Brtonigla	Brtonigla	301787	2615	2.500	Vinograd	ZAKUP	Višegodišnji nasad P2			

1028.	XVIII ISTARSKA	Brtonigla	Brtonigla	301787	2615	3.291	Oranica	ZAKUP	P2			
1029.	XVIII ISTARSKA	Brtonigla	Brtonigla	301787	2616	3.348	Oranica	ZAKUP	P2			
1030.	XVIII ISTARSKA	Brtonigla	Brtonigla	301787	2616	3.348	Vinograd	ZAKUP	Višegodišnji nasad P2			
1031.	XVIII ISTARSKA	Brtonigla	Brtonigla	301787	2620	5.373	Oranica	ZAKUP	P2			
1032.	XVIII ISTARSKA	Brtonigla	Brtonigla	301787	2624	6.783	Oranica	ZEMLIŠTE ODREĐENO ZA POVRAT	P2			
1033.	XVIII ISTARSKA	Brtonigla	Brtonigla	301787	2633/1	3.020	Oranica	ZAKUP	Nesredeno ZK stanje P2			
1034.	XVIII ISTARSKA	Brtonigla	Brtonigla	301787	2634/1	4.765	Voćnjak	ZAKUP	Višegodišnji nasad P2			
1035.	XVIII ISTARSKA	Brtonigla	Brtonigla	301787	2634/2	1.187	Voćnjak	ZAKUP	Višegodišnji nasad P2			
1036.	XVIII ISTARSKA	Brtonigla	Brtonigla	301787	2634/2	1.180	Vinograd	ZAKUP	Višegodišnji nasad P2			
1037.	XVIII ISTARSKA	Brtonigla	Brtonigla	301787	2635	7.392	Oranica	ZAKUP	P2			
1038.	XVIII ISTARSKA	Brtonigla	Brtonigla	301787	2637	8.504	Oranica	ZAKUP	Nesredeno ZK stanje P2			
1039.	XVIII ISTARSKA	Brtonigla	Brtonigla	301787	2638	8.529	Oranica	ZAKUP	P2			
1040.	XVIII ISTARSKA	Brtonigla	Brtonigla	301787	2639	7.285	Oranica	ZAKUP	P2			
1041.	XVIII ISTARSKA	Brtonigla	Brtonigla	301787	2640	7.271	Oranica	ZAKUP	Nesredeno ZK stanje			
1042.	XVIII ISTARSKA	Brtonigla	Brtonigla	301787	2641/1	4.690	Oranica	ZAKUP				

1043.	XVIII ISTARSKA	Brtonigla	Brtonigla	301787	2641/1	1.500	Vinograd	ZAKUP	Višegodišnji nasad			
1044.	XVIII ISTARSKA	Brtonigla	Brtonigla	301787	2642/1	6.183	Oranica	ZAKUP				
1045.	XVIII ISTARSKA	Brtonigla	Brtonigla	301787	2645	8.613	Oranica	ZAKUP				
1046.	XVIII ISTARSKA	Brtonigla	Brtonigla	301787	2646	9.733	Oranica	ZAKUP				
1047.	XVIII ISTARSKA	Brtonigla	Brtonigla	301787	2649	8.379	Oranica	ZAKUP				
1048.	XVIII ISTARSKA	Brtonigla	Brtonigla	301787	2653	9.445	Oranica	ZAKUP	P2			
1049.	XVIII ISTARSKA	Brtonigla	Brtonigla	301787	2656	7.881	Oranica	ZAKUP				
1050.	XVIII ISTARSKA	Brtonigla	Brtonigla	301787	2656	2.500	Vinograd	ZAKUP	Višegodišnji nasad			
1051.	XVIII ISTARSKA	Brtonigla	Brtonigla	301787	2657	9.587	Oranica	ZAKUP				
1052.	XVIII ISTARSKA	Brtonigla	Brtonigla	301787	2659/1	4.836	Oranica	ZEMLIŠTE ODREĐENO ZA POVRAT				
1053.	XVIII ISTARSKA	Brtonigla	Brtonigla	301787	2659/2	5.839	Oranica	ZEMLIŠTE ODREĐENO ZA POVRAT				
1054.	XVIII ISTARSKA	Brtonigla	Brtonigla	301787	2686	530	Oranica	ZAKUP	P2			
1055.	XVIII ISTARSKA	Donja Mirma	Donja Mirma	301817	199	39.117	Oranica	ZAKUP				

1056.	XVIII ISTARSKA	Donja Mirna	Donja Mirna	301817	200	51.139	Oranica	ZAKUP		PRIVREMENO KORIŠTENJE POLJOPRIVREDNOG ZEMLJIŠTA U VLASNIŠTVU RH	2.6.2020	
1057.	XVIII ISTARSKA	Donja Mirna	Donja Mirna	301817	201	118.944	Oranica	ZAKUP		PRIVREMENO KORIŠTENJE POLJOPRIVREDNOG ZEMLJIŠTA U VLASNIŠTVU RH	23.7.2021	
1058.	XVIII ISTARSKA	Donja Mirna	Donja Mirna	301817	202	116.448	Oranica	ZAKUP				
1059.	XVIII ISTARSKA	Donja Mirna	Donja Mirna	301817	203	8.710	Oranica	ZAKUP		PRIVREMENO KORIŠTENJE POLJOPRIVREDNOG ZEMLJIŠTA U VLASNIŠTVU RH	28.12.2022	
1060.	XVIII ISTARSKA	Donja Mirna	Donja Mirna	301817	204	4.131	Oranica	ZAKUP		PRIVREMENO KORIŠTENJE POLJOPRIVREDNOG ZEMLJIŠTA U VLASNIŠTVU RH	28.12.2022	
1061.	XVIII ISTARSKA	Donja Mirna	Donja Mirna	301817	205	2.346	Oranica	ZAKUP		PRIVREMENO KORIŠTENJE POLJOPRIVREDNOG ZEMLJIŠTA U VLASNIŠTVU RH	28.12.2022	
1062.	XVIII ISTARSKA	Donja Mirna	Donja Mirna	301817	206	2.788	Oranica	ZAKUP		PRIVREMENO KORIŠTENJE POLJOPRIVREDNOG ZEMLJIŠTA U VLASNIŠTVU RH	28.12.2022	

1063.	XVIII ISTARSKA	Donja Mirna	Donja Mirna	301817	207	4.991	Oranica	ZAKUP		PRIVREMENO KORIŠTENJE POLJOPRIVREDNOG ZEMLJIŠTA U VLASNIŠTVU RH	28.12.2022	
1064.	XVIII ISTARSKA	Donja Mirna	Donja Mirna	301817	208	3.807	Oranica	ZAKUP		PRIVREMENO KORIŠTENJE POLJOPRIVREDNOG ZEMLJIŠTA U VLASNIŠTVU RH	28.12.2022	
1065.	XVIII ISTARSKA	Donja Mirna	Donja Mirna	301817	209	7.655	Oranica	ZAKUP		PRIVREMENO KORIŠTENJE POLJOPRIVREDNOG ZEMLJIŠTA U VLASNIŠTVU RH	28.12.2022	
1066.	XVIII ISTARSKA	Donja Mirna	Donja Mirna	301817	210	7.580	Oranica	ZAKUP		PRIVREMENO KORIŠTENJE POLJOPRIVREDNOG ZEMLJIŠTA U VLASNIŠTVU RH	9.6.2020	
1067.	XVIII ISTARSKA	Donja Mirna	Donja Mirna	301817	211	3.758	Oranica	ZAKUP		PRIVREMENO KORIŠTENJE POLJOPRIVREDNOG ZEMLJIŠTA U VLASNIŠTVU RH	9.6.2020	
1068.	XVIII ISTARSKA	Donja Mirna	Donja Mirna	301817	212	5.532	Oranica	ZAKUP		PRIVREMENO KORIŠTENJE POLJOPRIVREDNOG ZEMLJIŠTA U VLASNIŠTVU RH	9.6.2020	

1069.	XVIII ISTARSKA	Donja Mirna	Donja Mirna	301817	213	1.275	Oranica	ZAKUP		PRIVREMENO KORIŠTENJE POLJOPRIVREDNOG ZEMLJIŠTA U VLASNIŠTVU RH	9.6.2020	
1070.	XVIII ISTARSKA	Donja Mirna	Donja Mirna	301817	214	3.981	Oranica	ZAKUP		PRIVREMENO KORIŠTENJE POLJOPRIVREDNOG ZEMLJIŠTA U VLASNIŠTVU RH	9.6.2020	
1071.	XVIII ISTARSKA	Donja Mirna	Donja Mirna	301817	215	4.125	Oranica	ZAKUP		PRIVREMENO KORIŠTENJE POLJOPRIVREDNOG ZEMLJIŠTA U VLASNIŠTVU RH	9.6.2020	
1072.	XVIII ISTARSKA	Donja Mirna	Donja Mirna	301817	216	4.046	Oranica	ZAKUP				
1073.	XVIII ISTARSKA	Donja Mirna	Donja Mirna	301817	217	1.751	Oranica	ZAKUP		PRIVREMENO KORIŠTENJE POLJOPRIVREDNOG ZEMLJIŠTA U VLASNIŠTVU RH	9.6.2020	
1074.	XVIII ISTARSKA	Donja Mirna	Donja Mirna	301817	218	6.821	Oranica	ZAKUP				
1075.	XVIII ISTARSKA	Donja Mirna	Donja Mirna	301817	219	18.395	Oranica	ZAKUP				
1076.	XVIII ISTARSKA	Donja Mirna	Donja Mirna	301817	223	2.422	Oranica	ZAKUP				

1077.	XVIII ISTARSKA	Donja Mirna	Donja Mirna	301817	224	4.284	Oranica	ZAKUP		PRIVREMENO KORIŠTENJE POLJOPRIVREDNOG ZEMLJIŠTA U VLASNIŠTVU RH	9.6.2020	
1078.	XVIII ISTARSKA	Donja Mirna	Donja Mirna	301817	225	9.082	Oranica	ZAKUP		PRIVREMENO KORIŠTENJE POLJOPRIVREDNOG ZEMLJIŠTA U VLASNIŠTVU RH	28.12.2022	
1079.	XVIII ISTARSKA	Donja Mirna	Donja Mirna	301817	226	27.869	Oranica	ZAKUP		PRIVREMENO KORIŠTENJE POLJOPRIVREDNOG ZEMLJIŠTA U VLASNIŠTVU RH	28.12.2022	
1080.	XVIII ISTARSKA	Donja Mirna	Donja Mirna	301817	227	2.956	Oranica	ZAKUP				
1081.	XVIII ISTARSKA	Donja Mirna	Donja Mirna	301817	228	3.749	Oranica	ZAKUP				
1082.	XVIII ISTARSKA	Donja Mirna	Donja Mirna	301817	229	10.973	Oranica	ZAKUP				
1083.	XVIII ISTARSKA	Donja Mirna	Donja Mirna	301817	230	5.255	Oranica	ZAKUP				
1084.	XVIII ISTARSKA	Donja Mirna	Donja Mirna	301817	231	1.353	Oranica	ZAKUP				
1085.	XVIII ISTARSKA	Donja Mirna	Donja Mirna	301817	232	3.750	Oranica	ZAKUP				
1086.	XVIII ISTARSKA	Donja Mirna	Donja Mirna	301817	233	5.842	Oranica	ZAKUP				
1087.	XVIII ISTARSKA	Donja Mirna	Donja Mirna	301817	234	1.761	Oranica	ZAKUP				

1088.	XVIII ISTARSKA	Donja Mirna	Donja Mirna	301817	236	10.065	Oranica	ZAKUP				
1089.	XVIII ISTARSKA	Donja Mirna	Donja Mirna	301817	237	5.971	Oranica	ZAKUP				
1090.	XVIII ISTARSKA	Donja Mirna	Donja Mirna	301817	237	5.970	Oranica	ZAKUP				
1091.	XVIII ISTARSKA	Donja Mirna	Donja Mirna	301817	238	8.096	Oranica	ZAKUP				
1092.	XVIII ISTARSKA	Donja Mirna	Donja Mirna	301817	239	5.152	Oranica	ZAKUP				
1093.	XVIII ISTARSKA	Donja Mirna	Donja Mirna	301817	240	6.665	Oranica	ZAKUP				
1094.	XVIII ISTARSKA	Donja Mirna	Donja Mirna	301817	241	13.981	Oranica	ZAKUP				
1095.	XVIII ISTARSKA	Donja Mirna	Donja Mirna	301817	242	12.023	Oranica	ZAKUP				
1096.	XVIII ISTARSKA	Donja Mirna	Donja Mirna	301817	244	2.849	Oranica	ZAKUP				
1097.	XVIII ISTARSKA	Donja Mirna	Donja Mirna	301817	245	3.638	Oranica	ZAKUP				
1098.	XVIII ISTARSKA	Nova Vas	Nova Vas	301922	1/1	2.607	Oranica	ZAKUP	P1	PRIVREMENO KORIŠTENJE POLJOPRIVREDNOG ZEMLJIŠTA U VLASNIŠTVU RH	20.10.2022	
1099.	XVIII ISTARSKA	Nova Vas	Nova Vas	301922	1/2	2.461	Oranica	ZAKUP	P1	PRIVREMENO KORIŠTENJE POLJOPRIVREDNOG ZEMLJIŠTA U VLASNIŠTVU RH	20.10.2022	

1100.	XVIII ISTARSKA	Nova Vas	Nova Vas	301922	1/3	5.219	Oranica	ZAKUP	P1	PRIVREMENO KORIŠTENJE POLJOPRIVREDNOG ZEMLJIŠTA U VLASNIŠTVU RH	20.10.2022	
1101.	XVIII ISTARSKA	Nova Vas	Nova Vas	301922	2	3.714	Oranica	ZAKUP	P1			
1102.	XVIII ISTARSKA	Nova Vas	Nova Vas	301922	4/1	1.846	Oranica	ZAKUP	P1			
1103.	XVIII ISTARSKA	Nova Vas	Nova Vas	301922	4/2	227	Livada	ZAKUP	P1			
1104.	XVIII ISTARSKA	Nova Vas	Nova Vas	301922	6/1	4.532	Oranica	ZAKUP				
1105.	XVIII ISTARSKA	Nova Vas	Nova Vas	301922	6/2	4.444	Oranica	ZAKUP				
1106.	XVIII ISTARSKA	Nova Vas	Nova Vas	301922	8/1	888	Oranica	ZAKUP	P1			
1107.	XVIII ISTARSKA	Nova Vas	Nova Vas	301922	8/2	4.248	Oranica	ZAKUP	P1			
1108.	XVIII ISTARSKA	Nova Vas	Nova Vas	301922	8/3	3.940	Oranica	ZAKUP	P2			
1109.	XVIII ISTARSKA	Nova Vas	Nova Vas	301922	9/1	331	Vinograd	ZAKUP	Višegodišnji nasad P2	PRIVREMENO KORIŠTENJE POLJOPRIVREDNOG ZEMLJIŠTA U VLASNIŠTVU RH	2.6.2020	
1110.	XVIII ISTARSKA	Nova Vas	Nova Vas	301922	9/2	3.850	Vinograd	ZAKUP	Višegodišnji nasad P2	PRIVREMENO KORIŠTENJE POLJOPRIVREDNOG ZEMLJIŠTA U VLASNIŠTVU RH	2.6.2018	
1111.	XVIII ISTARSKA	Nova Vas	Nova Vas	301922	9/3	4.570	Oranica	ZAKUP	P2			

1112.	XVIII ISTARSKA	Nova Vas	Nova Vas	301922	9/4	6.230	Oranica	ZAKUP	P2			
1113.	XVIII ISTARSKA	Nova Vas	Nova Vas	301922	9/5	1.985	Oranica	ZAKUP	P1			
1114.	XVIII ISTARSKA	Nova Vas	Nova Vas	301922	9/6	585	Oranica	ZAKUP	P1			
1115.	XVIII ISTARSKA	Nova Vas	Nova Vas	301922	9/7	2.576	Oranica	ZAKUP	P1			
1116.	XVIII ISTARSKA	Nova Vas	Nova Vas	301922	9/8	180	Livada	ZAKUP	P1			
1117.	XVIII ISTARSKA	Nova Vas	Nova Vas	301922	9/9	1.460	Livada	ZAKUP	P2			
1118.	XVIII ISTARSKA	Nova Vas	Nova Vas	301922	10	4.705	Oranica	ZAKUP	P2	PRIVREMENO KORIŠTENJE POLJOPRIVREDNOG ZEMLJIŠTA U VLASNIŠTVU RH	2.6.2020	
1119.	XVIII ISTARSKA	Nova Vas	Nova Vas	301922	10	4.705	Livada	ZAKUP	P2	PRIVREMENO KORIŠTENJE POLJOPRIVREDNOG ZEMLJIŠTA U VLASNIŠTVU RH	2.6.2020	
1120.	XVIII ISTARSKA	Nova Vas	Nova Vas	301922	12/1	4.725	Oranica	ZAKUP	P2	PRIVREMENO KORIŠTENJE POLJOPRIVREDNOG ZEMLJIŠTA U VLASNIŠTVU RH	9.6.2020	
1121.	XVIII ISTARSKA	Nova Vas	Nova Vas	301922	12/2	1.839	Oranica	ZAKUP	P2	PRIVREMENO KORIŠTENJE POLJOPRIVREDNOG ZEMLJIŠTA U VLASNIŠTVU RH	9.6.2020	

1122.	XVIII ISTARSKA	Nova Vas	Nova Vas	301922	13	7.221	Vinograd	ZAKUP	Višegodišnji nasad P2	PRIVREMENO KORIŠTENJE POLJOPRIVREDNOG ZEMLJIŠTA U VLASNIŠTVU RH	2.6.2020	
1123.	XVIII ISTARSKA	Nova Vas	Nova Vas	301922	14/3	2.273	Oranica	ZAKUP	P1			
1124.	XVIII ISTARSKA	Nova Vas	Nova Vas	301922	15/1	363	Neplodno	OSTALO	P1			
1125.	XVIII ISTARSKA	Nova Vas	Nova Vas	301922	21	5.327	Vinograd	ZAKUP	Višegodišnji nasad P2	PRIVREMENO KORIŠTENJE POLJOPRIVREDNOG ZEMLJIŠTA U VLASNIŠTVU RH	9.6.2020	
1126.	XVIII ISTARSKA	Nova Vas	Nova Vas	301922	37	4.748	Vinograd	ZAKUP	Višegodišnji nasad P1	PRIVREMENO KORIŠTENJE POLJOPRIVREDNOG ZEMLJIŠTA U VLASNIŠTVU RH	2.6.2020	
1127.	XVIII ISTARSKA	Nova Vas	Nova Vas	301922	43/4	2.410	Vinograd	ZAKUP	Višegodišnji nasad P1	PRIVREMENO KORIŠTENJE POLJOPRIVREDNOG ZEMLJIŠTA U VLASNIŠTVU RH	2.6.2020	
1128.	XVIII ISTARSKA	Nova Vas	Nova Vas	301922	43/1	7.758	Oranica	ZAKUP	P1			
1129.	XVIII ISTARSKA	Nova Vas	Nova Vas	301922	49/2	996	Vinograd	ZAKUP	Višegodišnji nasad P1			
1130.	XVIII ISTARSKA	Nova Vas	Nova Vas	301922	65/2	664	Oranica	ZAKUP	P1			
1131.	XVIII ISTARSKA	Nova Vas	Nova Vas	301922	84	1.417	Oranica	ZAKUP	P1			

1132.	XVIII ISTARSKA	Nova Vas	Nova Vas	301922	111	2.554	Oranica	ZAKUP	P1			
1133.	XVIII ISTARSKA	Nova Vas	Nova Vas	301922	118	593	Oranica	ZAKUP	P1	PRIVREMENO KORIŠTENJE POLJOPRIVREDNOG ZEMLJIŠTA U VLASNIŠTVU RH	9.6.2020	
1134.	XVIII ISTARSKA	Nova Vas	Nova Vas	301922	119/1	2.985	Oranica	ZAKUP	P1			
1135.	XVIII ISTARSKA	Nova Vas	Nova Vas	301922	119/2	906	Oranica	ZAKUP	P1			
1136.	XVIII ISTARSKA	Nova Vas	Nova Vas	301922	119/3	1.144	Oranica	ZAKUP	P1			
1137.	XVIII ISTARSKA	Nova Vas	Nova Vas	301922	133/2	7.806	Oranica	ZAKUP				
1138.	XVIII ISTARSKA	Nova Vas	Nova Vas	301922	135	1.306	Oranica	ZAKUP				
1139.	XVIII ISTARSKA	Nova Vas	Nova Vas	301922	137	1.959	Oranica	ZAKUP				
1140.	XVIII ISTARSKA	Nova Vas	Nova Vas	301922	144/1	1.770	Oranica	ZAKUP	P2			
1141.	XVIII ISTARSKA	Nova Vas	Nova Vas	301922	144/2	1.194	Voćnjak	ZAKUP		Višegodišnji nasad P2		
1142.	XVIII ISTARSKA	Nova Vas	Nova Vas	301922	144/3	453	Oranica	ZAKUP	P2			
1143.	XVIII ISTARSKA	Nova Vas	Nova Vas	301922	144/3	453	Voćnjak	ZAKUP		Višegodišnji nasad P2		
1144.	XVIII ISTARSKA	Nova Vas	Nova Vas	301922	145	1.827	Oranica	ZAKUP	P1			
1145.	XVIII ISTARSKA	Nova Vas	Nova Vas	301922	146/1	2.557	Oranica	ZAKUP	P1			

1146.	XVIII ISTARSKA	Nova Vas	Nova Vas	301922	146/3	943	Oranica	ZAKUP	P1			
1147.	XVIII ISTARSKA	Nova Vas	Nova Vas	301922	147	410	Oranica	ZAKUP	P1			
1148.	XVIII ISTARSKA	Nova Vas	Nova Vas	301922	149	1.396	Oranica	ZAKUP	P1			
1149.	XVIII ISTARSKA	Nova Vas	Nova Vas	301922	152/2	4.126	Oranica	ZAKUP	P1			
1150.	XVIII ISTARSKA	Nova Vas	Nova Vas	301922	154	1.547	Oranica	ZAKUP	P1			
1151.	XVIII ISTARSKA	Nova Vas	Nova Vas	301922	155	1.726	Oranica	ZAKUP	P1			
1152.	XVIII ISTARSKA	Nova Vas	Nova Vas	301922	156	1.748	Oranica	ZAKUP	P1			
1153.	XVIII ISTARSKA	Nova Vas	Nova Vas	301922	157/1	1.139	Oranica	ZAKUP	P1			
1154.	XVIII ISTARSKA	Nova Vas	Nova Vas	301922	157/2	1.928	Oranica	ZAKUP	P1			
1155.	XVIII ISTARSKA	Nova Vas	Nova Vas	301922	158	2.960	Oranica	ZAKUP	P1			
1156.	XVIII ISTARSKA	Nova Vas	Nova Vas	301922	159/1	1.276	Oranica	ZAKUP	P1			
1157.	XVIII ISTARSKA	Nova Vas	Nova Vas	301922	159/2	1.011	Oranica	ZAKUP	P1			
1158.	XVIII ISTARSKA	Nova Vas	Nova Vas	301922	159/3	1.130	Oranica	ZAKUP	P1			
1159.	XVIII ISTARSKA	Nova Vas	Nova Vas	301922	170	3.830	Oranica	ZAKUP	P1			
1160.	XVIII ISTARSKA	Nova Vas	Nova Vas	301922	178/3	1.021	Oranica	ZAKUP				

1161.	XVIII ISTARSKA	Nova Vas	Nova Vas	301922	179/5	3.134	Livada	ZAKUP				
1162.	XVIII ISTARSKA	Nova Vas	Nova Vas	301922	179/5	1.568	Oranica	ZAKUP				
1163.	XVIII ISTARSKA	Nova Vas	Nova Vas	301922	179/7	500	Voćnjak	ZAKUP	Višegodišnji nasad			
1164.	XVIII ISTARSKA	Nova Vas	Nova Vas	301922	179/7	2.303	Oranica	ZAKUP				
1165.	XVIII ISTARSKA	Nova Vas	Nova Vas	301922	184/1	3.253	Livada	ZEMLJIŠTE ODREĐENO ZA POVRAT				
1166.	XVIII ISTARSKA	Nova Vas	Nova Vas	301922	187	3.929	Oranica	ZAKUP				
1167.	XVIII ISTARSKA	Nova Vas	Nova Vas	301922	190	2.720	Oranica	ZAKUP				
1168.	XVIII ISTARSKA	Nova Vas	Nova Vas	301922	191/1	2.160	Oranica	ZAKUP				
1169.	XVIII ISTARSKA	Nova Vas	Nova Vas	301922	191/2	891	Oranica	ZAKUP				
1170.	XVIII ISTARSKA	Nova Vas	Nova Vas	301922	191/2	299	Vinograd	ZAKUP	Višegodišnji nasad			
1171.	XVIII ISTARSKA	Nova Vas	Nova Vas	301922	192	1.203	Oranica	ZAKUP				
1172.	XVIII ISTARSKA	Nova Vas	Nova Vas	301922	192	401	Vinograd	ZAKUP	Višegodišnji nasad			
1173.	XVIII ISTARSKA	Nova Vas	Nova Vas	301922	193/12	3.994	Pašnjak	ZEMLJIŠTE ODREĐENO ZA POVRAT				
1174.	XVIII ISTARSKA	Nova Vas	Nova Vas	301922	193/4	3.006	Livada	ZEMLJIŠTE ODREĐENO ZA POVRAT				

1175.	XVIII ISTARSKA	Nova Vas	Nova Vas	301922	193/5	1.361	Livada	ZEMLJIŠTE ODREĐENO ZA POVRAT				
1176.	XVIII ISTARSKA	Nova Vas	Nova Vas	301922	193/6	9.856	Livada	ZEMLJIŠTE ODREĐENO ZA POVRAT				
1177.	XVIII ISTARSKA	Nova Vas	Nova Vas	301922	195	3.291	Oranica	ZAKUP				
1178.	XVIII ISTARSKA	Nova Vas	Nova Vas	301922	196	928	Oranica	ZAKUP				
1179.	XVIII ISTARSKA	Nova Vas	Nova Vas	301922	197	1.593	Livada	ZEMLJIŠTE ODREĐENO ZA POVRAT				
1180.	XVIII ISTARSKA	Nova Vas	Nova Vas	301922	198	3.471	Livada	ZEMLJIŠTE ODREĐENO ZA POVRAT				
1181.	XVIII ISTARSKA	Nova Vas	Nova Vas	301922	200/3	2.379	Oranica	ZAKUP				
1182.	XVIII ISTARSKA	Nova Vas	Nova Vas	301922	200/4	2.189	Livada	ZAKUP				
1183.	XVIII ISTARSKA	Nova Vas	Nova Vas	301922	200/5	2.913	Oranica	ZAKUP				
1184.	XVIII ISTARSKA	Nova Vas	Nova Vas	301922	201/2	241	Oranica	ZAKUP	P1			
1185.	XVIII ISTARSKA	Nova Vas	Nova Vas	301922	201/5	5.249	Oranica	ZAKUP	P1			
1186.	XVIII ISTARSKA	Nova Vas	Nova Vas	301922	201/6	4.423	Oranica	ZAKUP	P1			
1187.	XVIII ISTARSKA	Nova Vas	Nova Vas	301922	201/7	4.717	Oranica	ZAKUP	P1			
1188.	XVIII ISTARSKA	Nova Vas	Nova Vas	301922	202/1	10.297	Oranica	ZAKUP	P2			

1189.	XVIII ISTARSKA	Nova Vas	Nova Vas	301922	203/1	6.340	Oranica	ZAKUP	P2			
1190.	XVIII ISTARSKA	Nova Vas	Nova Vas	301922	203/2	4.504	Oranica	ZAKUP	P2			
1191.	XVIII ISTARSKA	Nova Vas	Nova Vas	301922	204	2.540	Oranica	ZAKUP	P2			
1192.	XVIII ISTARSKA	Nova Vas	Nova Vas	301922	205/1	3.950	Oranica	ZAKUP	P2			
1193.	XVIII ISTARSKA	Nova Vas	Nova Vas	301922	205/2	1.990	Oranica	ZAKUP	P2			
1194.	XVIII ISTARSKA	Nova Vas	Nova Vas	301922	205/3	2.610	Oranica	ZAKUP	P2			
1195.	XVIII ISTARSKA	Nova Vas	Nova Vas	301922	205/4	1.800	Oranica	ZAKUP	P2			
1196.	XVIII ISTARSKA	Nova Vas	Nova Vas	301922	206/1	2.468	Oranica	ZAKUP	P2			
1197.	XVIII ISTARSKA	Nova Vas	Nova Vas	301922	206/2	3.451	Oranica	ZAKUP	P2			
1198.	XVIII ISTARSKA	Nova Vas	Nova Vas	301922	206/3	6.110	Oranica	ZAKUP	P2			
1199.	XVIII ISTARSKA	Nova Vas	Nova Vas	301922	206/4	1.280	Oranica	ZAKUP	P2			
1200.	XVIII ISTARSKA	Nova Vas	Nova Vas	301922	206/5	3.640	Oranica	ZAKUP	P2			
1201.	XVIII ISTARSKA	Nova Vas	Nova Vas	301922	206/6	1.865	Oranica	ZAKUP	P2			
1202.	XVIII ISTARSKA	Nova Vas	Nova Vas	301922	206/7	1.070	Oranica	ZAKUP	P2			
1203.	XVIII ISTARSKA	Nova Vas	Nova Vas	301922	207/1	4.801	Oranica	ZAKUP				
1204.	XVIII ISTARSKA	Nova Vas	Nova Vas	301922	208/1	3.360	Oranica	ZAKUP				

1205.	XVIII ISTARSKA	Nova Vas	Nova Vas	301922	208/2	255	Neplodno	ZAKUP				
1206.	XVIII ISTARSKA	Nova Vas	Nova Vas	301922	208/3	2.770	Oranica	ZAKUP				
1207.	XVIII ISTARSKA	Nova Vas	Nova Vas	301922	208/4	2.590	Pašnjak	ZAKUP				
1208.	XVIII ISTARSKA	Nova Vas	Nova Vas	301922	210/1	1.690	Oranica	ZAKUP	P2			
1209.	XVIII ISTARSKA	Nova Vas	Nova Vas	301922	210/2	4.330	Oranica	ZAKUP	P2			
1210.	XVIII ISTARSKA	Nova Vas	Nova Vas	301922	211/1	1.504	Livada	ZAKUP	P2			
1211.	XVIII ISTARSKA	Nova Vas	Nova Vas	301922	211/2	1.115	Livada	ZAKUP	Nesredeno ZK stanje P2			
1212.	XVIII ISTARSKA	Nova Vas	Nova Vas	301922	212	5.730	Oranica	ZAKUP	P2			
1213.	XVIII ISTARSKA	Nova Vas	Nova Vas	301922	214	5.240	Oranica	ZAKUP	Nesredeno ZK stanje P2			
1214.	XVIII ISTARSKA	Nova Vas	Nova Vas	301922	215/1	2.425	Oranica	ZAKUP	P2			
1215.	XVIII ISTARSKA	Nova Vas	Nova Vas	301922	215/2	2.146	Oranica	ZAKUP	P2			
1216.	XVIII ISTARSKA	Nova Vas	Nova Vas	301922	216/1	5.575	Oranica	ZAKUP	P2			
1217.	XVIII ISTARSKA	Nova Vas	Nova Vas	301922	216/2	8.431	Oranica	ZAKUP	P2			
1218.	XVIII ISTARSKA	Nova Vas	Nova Vas	301922	217/1	6.884	Oranica	ZAKUP	P2			
1219.	XVIII ISTARSKA	Nova Vas	Nova Vas	301922	217/2	8.814	Oranica	ZAKUP	P2			

1220.	XVIII ISTARSKA	Nova Vas	Nova Vas	301922	218	3.400	Oranica	ZEMLIŠTE ODREĐENO ZA POVRAT				
1221.	XVIII ISTARSKA	Nova Vas	Nova Vas	301922	218	3.400	Livada	ZEMLIŠTE ODREĐENO ZA POVRAT				
1222.	XVIII ISTARSKA	Nova Vas	Nova Vas	301922	220	8.919	Oranica	ZEMLIŠTE ODREĐENO ZA POVRAT				
1223.	XVIII ISTARSKA	Nova Vas	Nova Vas	301922	222/7	719	Oranica	ZAKUP	P2	PRIVREMENO KORIŠTENJE POLJOPRIVREDNOG ZEMLIŠTA U VLASNIŠTVU RH	9.6.2018	
1224.	XVIII ISTARSKA	Nova Vas	Nova Vas	301922	222/1	1.210	Oranica	ZAKUP	P2			
1225.	XVIII ISTARSKA	Nova Vas	Nova Vas	301922	222/4	2.040	Oranica	ZAKUP	P2			
1226.	XVIII ISTARSKA	Nova Vas	Nova Vas	301922	228	3.064	Oranica	ZAKUP				
1227.	XVIII ISTARSKA	Nova Vas	Nova Vas	301922	229/1	1.320	Oranica	ZAKUP				
1228.	XVIII ISTARSKA	Nova Vas	Nova Vas	301922	229/2	910	Oranica	ZAKUP				
1229.	XVIII ISTARSKA	Nova Vas	Nova Vas	301922	233/1	2.216	Livada	ZEMLIŠTE ODREĐENO ZA POVRAT				
1230.	XVIII ISTARSKA	Nova Vas	Nova Vas	301922	284	1.509	Livada	ZAKUP				
1231.	XVIII ISTARSKA	Nova Vas	Nova Vas	301922	291	4.077	Oranica	ZAKUP				

1232.	XVIII ISTARSKA	Nova Vas	Nova Vas	301922	314	773	Oranica	ZAKUP	P2			
1233.	XVIII ISTARSKA	Nova Vas	Nova Vas	301922	323	899	Oranica	ZAKUP				
1234.	XVIII ISTARSKA	Nova Vas	Nova Vas	301922	324/2	698	Oranica	ZAKUP				
1235.	XVIII ISTARSKA	Nova Vas	Nova Vas	301922	324/3	669	Oranica	ZAKUP				
1236.	XVIII ISTARSKA	Nova Vas	Nova Vas	301922	327	1.230	Oranica	ZAKUP				
1237.	XVIII ISTARSKA	Nova Vas	Nova Vas	301922	327	4.000	Livada	ZAKUP				
1238.	XVIII ISTARSKA	Nova Vas	Nova Vas	301922	349/1	441	Pašnjak	ZEMLJIŠTE ODREĐENO ZA POVRAT	P2			
1239.	XVIII ISTARSKA	Nova Vas	Nova Vas	301922	349/2	204	Pašnjak	ZEMLJIŠTE ODREĐENO ZA POVRAT	P2			
1240.	XVIII ISTARSKA	Nova Vas	Nova Vas	301922	349/3	137	Pašnjak	ZEMLJIŠTE ODREĐENO ZA POVRAT	P2			
1241.	XVIII ISTARSKA	Nova Vas	Nova Vas	301922	352/9	1.255	Pašnjak	ZEMLJIŠTE ODREĐENO ZA POVRAT				
1242.	XVIII ISTARSKA	Nova Vas	Nova Vas	301922	360/4	5.366	Oranica	ZAKUP				
1243.	XVIII ISTARSKA	Nova Vas	Nova Vas	301922	360/4	10.000	Pašnjak	ZAKUP				

1244.	XVIII ISTARSKA	Nova Vas	Nova Vas	301922	361/5	4.628	Voćnjak	ZAKUP	Višegodišnji nasad P2	PRIVREMENO KORIŠTENJE POLJOPRIVREDNOG ZEMLJIŠTA U VLASNIŠTVU RH	9.6.2020	
1245.	XVIII ISTARSKA	Nova Vas	Nova Vas	301922	361/11	2.190	Oranica	ZAKUP	P2	PRIVREMENO KORIŠTENJE POLJOPRIVREDNOG ZEMLJIŠTA U VLASNIŠTVU RH	2.6.2020	
1246.	XVIII ISTARSKA	Nova Vas	Nova Vas	301922	361/3	2.400	Oranica	ZAKUP				
1247.	XVIII ISTARSKA	Nova Vas	Nova Vas	301922	361/3	700	Voćnjak	ZAKUP	Višegodišnji nasad			
1248.	XVIII ISTARSKA	Nova Vas	Nova Vas	301922	361/3	2.658	Vinograd	ZAKUP	Višegodišnji nasad			
1249.	XVIII ISTARSKA	Nova Vas	Nova Vas	301922	361/7	3.944	Oranica	ZAKUP				
1250.	XVIII ISTARSKA	Nova Vas	Nova Vas	301922	361/8	3.625	Oranica	ZAKUP				
1251.	XVIII ISTARSKA	Nova Vas	Nova Vas	301922	390	5.390	Oranica	ZAKUP	P2			
1252.	XVIII ISTARSKA	Nova Vas	Nova Vas	301922	390	3.500	Neplodno	ZAKUP	P2			
1253.	XVIII ISTARSKA	Nova Vas	Nova Vas	301922	391/1	1.849	Oranica	ZAKUP	P2			
1254.	XVIII ISTARSKA	Nova Vas	Nova Vas	301922	394/1	1.396	Oranica	ZAKUP	P2			
1255.	XVIII ISTARSKA	Nova Vas	Nova Vas	301922	394/2	2.183	Oranica	ZAKUP	P2			

1256.	XVIII ISTARSKA	Nova Vas	Nova Vas	301922	395	1.935	Oranica	ZAKUP	P2			
1257.	XVIII ISTARSKA	Nova Vas	Nova Vas	301922	402	1.647	Vinograd	ZAKUP	Višegodišnji nasad P2			
1258.	XVIII ISTARSKA	Nova Vas	Nova Vas	301922	402	4.935	Oranica	ZAKUP	P2			
1259.	XVIII ISTARSKA	Nova Vas	Nova Vas	301922	403	1.705	Oranica	ZAKUP				
1260.	XVIII ISTARSKA	Nova Vas	Nova Vas	301922	408/2	1.388	Pašnjak	OSTALO				
1261.	XVIII ISTARSKA	Nova Vas	Nova Vas	301922	409	453	Pašnjak	ZAKUP				
1262.	XVIII ISTARSKA	Nova Vas	Nova Vas	301922	411/1	1.480	Voćnjak	ZAKUP	Višegodišnji nasad			
1263.	XVIII ISTARSKA	Nova Vas	Nova Vas	301922	411/2	1.540	Oranica	ZAKUP				
1264.	XVIII ISTARSKA	Nova Vas	Nova Vas	301922	432	5.075	Pašnjak	ZEMLJIŠTE ODREĐENO ZA POVRAT	P2			
1265.	XVIII ISTARSKA	Nova Vas	Nova Vas	301922	434/3	1.043	Oranica	ZAKUP	P2			
1266.	XVIII ISTARSKA	Nova Vas	Nova Vas	301922	439/2	1.000	Voćnjak	ZAKUP	Višegodišnji nasad P2			
1267.	XVIII ISTARSKA	Nova Vas	Nova Vas	301922	439/2	3.438	Oranica	ZAKUP	P2			
1268.	XVIII ISTARSKA	Nova Vas	Nova Vas	301922	441/4	2.000	Neplodno	ZAKUP	Nesređeno ZK stanje P2			
1269.	XVIII ISTARSKA	Nova Vas	Nova Vas	301922	441/4	3.810	Oranica	ZAKUP	Nesređeno ZK stanje P2			
1270.	XVIII ISTARSKA	Nova Vas	Nova Vas	301922	446/2	579	Oranica	ZAKUP	P2			

1271.	XVIII ISTARSKA	Nova Vas	Nova Vas	301922	447	720	Oranica	ZAKUP	P2			
1272.	XVIII ISTARSKA	Nova Vas	Nova Vas	301922	449	3.918	Oranica	ZAKUP	P2	ZAKUP	2.6.2020	
1273.	XVIII ISTARSKA	Nova Vas	Nova Vas	301922	453/2	1.173	Vinograd	ZAKUP	Višegodišnji nasad P2			
1274.	XVIII ISTARSKA	Nova Vas	Nova Vas	301922	455	2.486	Oranica	ZAKUP	P2			
1275.	XVIII ISTARSKA	Nova Vas	Nova Vas	301922	455	2.485	Vinograd	ZAKUP	Višegodišnji nasad P2			
1276.	XVIII ISTARSKA	Nova Vas	Nova Vas	301922	463	5.160	Oranica	ZAKUP	P2	PRIVREMENO KORIŠTENJE POLJOPRIVREDNOG ZEMLJIŠTA U VLASNIŠTVU RH	2.6.2020	
1277.	XVIII ISTARSKA	Nova Vas	Nova Vas	301922	465	1.068	Voćnjak	ZAKUP	Višegodišnji nasad P2	PRIVREMENO KORIŠTENJE POLJOPRIVREDNOG ZEMLJIŠTA U VLASNIŠTVU RH	2.6.2020	
1278.	XVIII ISTARSKA	Nova Vas	Nova Vas	301922	465	1.068	Oranica	ZAKUP	P2	PRIVREMENO KORIŠTENJE POLJOPRIVREDNOG ZEMLJIŠTA U VLASNIŠTVU RH	2.6.2020	
1279.	XVIII ISTARSKA	Nova Vas	Nova Vas	301922	467	989	Voćnjak	ZAKUP	Višegodišnji nasad P2			
1280.	XVIII ISTARSKA	Nova Vas	Nova Vas	301922	468	471	Oranica	ZAKUP	P2			
1281.	XVIII ISTARSKA	Nova Vas	Nova Vas	301922	469	1.471	Oranica	ZAKUP	P2			

1282.	XVIII ISTARSKA	Nova Vas	Nova Vas	301922	476/2	3.037	Vinograd	ZAKUP	Višegodišnji nasad P2			
1283.	XVIII ISTARSKA	Nova Vas	Nova Vas	301922	486	5.605	Oranica	ZAKUP	P2	PRIVREMENO KORIŠTENJE POLJOPRIVREDNOG ZEMLJIŠTA U VLASNIŠTVU RH	2.6.2020	
1284.	XVIII ISTARSKA	Nova Vas	Nova Vas	301922	505	1.580	Oranica	ZAKUP	P2			
1285.	XVIII ISTARSKA	Nova Vas	Nova Vas	301922	506	1.990	Oranica	ZAKUP	P2			
1286.	XVIII ISTARSKA	Nova Vas	Nova Vas	301922	509/2	1.227	Oranica	ZAKUP	P2			
1287.	XVIII ISTARSKA	Nova Vas	Nova Vas	301922	515	1.316	Oranica	ZAKUP	P2			
1288.	XVIII ISTARSKA	Nova Vas	Nova Vas	301922	520	650	Vinograd	ZAKUP	Višegodišnji nasad P2			
1289.	XVIII ISTARSKA	Nova Vas	Nova Vas	301922	529/1	901	Vinograd	ZAKUP	Višegodišnji nasad			
1290.	XVIII ISTARSKA	Nova Vas	Nova Vas	301922	529/2	1.728	Vinograd	ZAKUP	Višegodišnji nasad P2			
1291.	XVIII ISTARSKA	Nova Vas	Nova Vas	301922	536/1	18.490	Pašnjak	ZAKUP	P2			
1292.	XVIII ISTARSKA	Nova Vas	Nova Vas	301922	537/2	3.180	Oranica	ZAKUP	P2			
1293.	XVIII ISTARSKA	Nova Vas	Nova Vas	301922	537/5	2.110	Oranica	ZAKUP	P2			
1294.	XVIII ISTARSKA	Nova Vas	Nova Vas	301922	541/2	8.208	Oranica	ZAKUP	P2			
1295.	XVIII ISTARSKA	Nova Vas	Nova Vas	301922	542/1	475	Pašnjak	ZAKUP				

1296.	XVIII ISTARSKA	Nova Vas	Nova Vas	301922	542/2	324	Pašnjak	ZAKUP				
1297.	XVIII ISTARSKA	Nova Vas	Nova Vas	301922	542/3	1.777	Oranica	ZAKUP				
1298.	XVIII ISTARSKA	Nova Vas	Nova Vas	301922	542/4	1.288	Oranica	ZAKUP				
1299.	XVIII ISTARSKA	Nova Vas	Nova Vas	301922	542/7	518	Oranica	ZAKUP				
1300.	XVIII ISTARSKA	Nova Vas	Nova Vas	301922	542/8	978	Oranica	ZAKUP				
1301.	XVIII ISTARSKA	Nova Vas	Nova Vas	301922	546/2	6.614	Livada	ZAKUP				
1302.	XVIII ISTARSKA	Nova Vas	Nova Vas	301922	546/4	3.623	Livada	ZAKUP				
1303.	XVIII ISTARSKA	Nova Vas	Nova Vas	301922	552	6.010	Livada	ZAKUP				
1304.	XVIII ISTARSKA	Nova Vas	Nova Vas	301922	553/2	971	Oranica	ZAKUP				
1305.	XVIII ISTARSKA	Nova Vas	Nova Vas	301922	574	3.622	Oranica	ZEMLIŠTE ODREĐENO ZA POVRAT	Povrat			
1306.	XVIII ISTARSKA	Nova Vas	Nova Vas	301922	576	2.000	Oranica	ZEMLIŠTE ODREĐENO ZA POVRAT	P2			
1307.	XVIII ISTARSKA	Nova Vas	Nova Vas	301922	576	603	Livada	ZEMLIŠTE ODREĐENO ZA POVRAT	P2			
1308.	XVIII ISTARSKA	Nova Vas	Nova Vas	301922	584/2	1.029	Pašnjak	ZAKUP	P2			
1309.	XVIII ISTARSKA	Nova Vas	Nova Vas	301922	584/2	3.081	Oranica	ZAKUP	P2			

1310.	XVIII ISTARSKA	Nova Vas	Nova Vas	301922	720/4	777	Livada	ZEMLIŠTE ODREĐENO ZA POVRAT	P2			
1311.	XVIII ISTARSKA	Nova Vas	Nova Vas	301922	720/6	650	Livada	ZEMLIŠTE ODREĐENO ZA POVRAT	P2			
1312.	XVIII ISTARSKA	Nova Vas	Nova Vas	301922	721	436	Oranica	ZAKUP	P2			
1313.	XVIII ISTARSKA	Nova Vas	Nova Vas	301922	737/2	845	Livada	ZAKUP	P2			
1314.	XVIII ISTARSKA	Nova Vas	Nova Vas	301922	785/1	1.551	Oranica	ZAKUP	P2			
1315.	XVIII ISTARSKA	Nova Vas	Nova Vas	301922	790	241	Livada	ZAKUP	P2			
1316.	XVIII ISTARSKA	Nova Vas	Nova Vas	301922	793	784	Oranica	ZAKUP	P2			
1317.	XVIII ISTARSKA	Nova Vas	Nova Vas	301922	796	683	Livada	ZAKUP	P2			
1318.	XVIII ISTARSKA	Nova Vas	Nova Vas	301922	797	996	Oranica	ZAKUP	P2			
1319.	XVIII ISTARSKA	Nova Vas	Nova Vas	301922	799	593	Oranica	ZAKUP	P2			
1320.	XVIII ISTARSKA	Nova Vas	Nova Vas	301922	806/1	3.219	Oranica	ZEMLIŠTE ODREĐENO ZA POVRAT	Povrat P2			
1321.	XVIII ISTARSKA	Nova Vas	Nova Vas	301922	815	1.708	Oranica	ZAKUP	P2			
1322.	XVIII ISTARSKA	Nova Vas	Nova Vas	301922	819	2.796	Oranica	ZAKUP	P2	PRIVREMENO KORIŠTENJE POLJOPRIVREDNOG ZEMLIŠTA U VLASNIŠTVU RH	9.6.2020	

1323.	XVIII ISTARSKA	Nova Vas	Nova Vas	301922	820/1	1.421	Oranica	ZEMLIŠTE ODREĐENO ZA POVRAT	Povrat P2	PRIVREMENO KORIŠTENJE POLJOPRIVREDNOG ZEMLIŠTA U VLASNIŠTVU RH	9.6.2020	
1324.	XVIII ISTARSKA	Nova Vas	Nova Vas	301922	820/2	1.030	Oranica	ZEMLIŠTE ODREĐENO ZA POVRAT	Povrat P2	PRIVREMENO KORIŠTENJE POLJOPRIVREDNOG ZEMLIŠTA U VLASNIŠTVU RH	9.6.2020	
1325.	XVIII ISTARSKA	Nova Vas	Nova Vas	301922	821/1	1.580	Oranica	ZAKUP	P2			
1326.	XVIII ISTARSKA	Nova Vas	Nova Vas	301922	821/2	1.730	Oranica	ZAKUP	P2			
1327.	XVIII ISTARSKA	Nova Vas	Nova Vas	301922	821/3	2.460	Vinograd	ZAKUP	Višegodišnji nasad P2			
1328.	XVIII ISTARSKA	Nova Vas	Nova Vas	301922	822/2	1.108	Pašnjak	ZAKUP	P2			
1329.	XVIII ISTARSKA	Nova Vas	Nova Vas	301922	825	1.900	Livada	ZAKUP	P2			
1330.	XVIII ISTARSKA	Nova Vas	Nova Vas	301922	829/1	2.716	Oranica	ZAKUP	P2			
1331.	XVIII ISTARSKA	Nova Vas	Nova Vas	301922	829/1	2.715	Vinograd	ZAKUP	Višegodišnji nasad P2			
1332.	XVIII ISTARSKA	Nova Vas	Nova Vas	301922	829/2	1.003	Oranica	ZAKUP	P2			
1333.	XVIII ISTARSKA	Nova Vas	Nova Vas	301922	829/2	2.007	Vinograd	ZAKUP	Višegodišnji nasad P2			
1334.	XVIII ISTARSKA	Nova Vas	Nova Vas	301922	834	486	Vinograd	ZAKUP	Višegodišnji nasad P2			
1335.	XVIII ISTARSKA	Nova Vas	Nova Vas	301922	834	486	Oranica	ZAKUP	P2			

1336.	XVIII ISTARSKA	Nova Vas	Nova Vas	301922	840	909	Vinograd	ZAKUP	Višegodišnji nasad P2			
1337.	XVIII ISTARSKA	Nova Vas	Nova Vas	301922	840	1.820	Oranica	ZAKUP	P2			
1338.	XVIII ISTARSKA	Nova Vas	Nova Vas	301922	841/1	2.362	Voćnjak	ZAKUP	Višegodišnji nasad P2			
1339.	XVIII ISTARSKA	Nova Vas	Nova Vas	301922	844/1	1.947	Oranica	ZAKUP	P2	PRIVREMENO KORIŠTENJE POLJOPRIVREDNOG ZEMLJIŠTA U VLASNIŠTVU RH	9.6.2020	
1340.	XVIII ISTARSKA	Nova Vas	Nova Vas	301922	878/1	360	Pašnjak	ZAKUP	P2			
1341.	XVIII ISTARSKA	Nova Vas	Nova Vas	301922	878/2	223	Pašnjak	ZAKUP	P2			
1342.	XVIII ISTARSKA	Nova Vas	Nova Vas	301922	880	489	Pašnjak	ZAKUP	P2			
1343.	XVIII ISTARSKA	Nova Vas	Nova Vas	301922	907/2	630	Vinograd	ZAKUP	Višegodišnji nasad P2			
1344.	XVIII ISTARSKA	Nova Vas	Nova Vas	301922	907/2	630	Voćnjak	ZAKUP	Višegodišnji nasad P2			
1345.	XVIII ISTARSKA	Nova Vas	Nova Vas	301922	907/3	460	Voćnjak	ZAKUP	Višegodišnji nasad P2			
1346.	XVIII ISTARSKA	Nova Vas	Nova Vas	301922	907/3	460	Vinograd	ZAKUP	Višegodišnji nasad P2			
1347.	XVIII ISTARSKA	Nova Vas	Nova Vas	301922	907/4	840	Oranica	ZAKUP	P2			
1348.	XVIII ISTARSKA	Nova Vas	Nova Vas	301922	948	576	Oranica	ZAKUP	P2	PRIVREMENO KORIŠTENJE POLJOPRIVREDNOG ZEMLJIŠTA U VLASNIŠTVU RH	9.6.2020	

1349.	XVIII ISTARSKA	Nova Vas	Nova Vas	301922	948	194	Vinograd	ZAKUP	Višegodišnji nasad P2	PRIVREMENO KORIŠTENJE POLJOPRIVREDNOG ZEMLJIŠTA U VLASNIŠTVU RH	9.6.2020	
1350.	XVIII ISTARSKA	Nova Vas	Nova Vas	301922	951	525	Oranica	ZAKUP	P2			
1351.	XVIII ISTARSKA	Nova Vas	Nova Vas	301922	965	1.906	Vinograd	ZAKUP	Višegodišnji nasad P2	PRIVREMENO KORIŠTENJE POLJOPRIVREDNOG ZEMLJIŠTA U VLASNIŠTVU RH	2.6.2020	
1352.	XVIII ISTARSKA	Nova Vas	Nova Vas	301922	970	611	Oranica	ZAKUP	P2	PRIVREMENO KORIŠTENJE POLJOPRIVREDNOG ZEMLJIŠTA U VLASNIŠTVU RH	9.6.2020	
1353.	XVIII ISTARSKA	Nova Vas	Nova Vas	301922	970	1.223	Vinograd	ZAKUP	Višegodišnji nasad P2	PRIVREMENO KORIŠTENJE POLJOPRIVREDNOG ZEMLJIŠTA U VLASNIŠTVU RH	9.6.2020	
1354.	XVIII ISTARSKA	Nova Vas	Nova Vas	301922	973/2	453	Oranica	ZAKUP	P2			
1355.	XVIII ISTARSKA	Nova Vas	Nova Vas	301922	973/1	1.060	Oranica	ZEMLJIŠTE ODREĐENO ZA POVRAT	Povrat P2			
1356.	XVIII ISTARSKA	Nova Vas	Nova Vas	301922	974/1	670	Oranica	ZAKUP	P2			
1357.	XVIII ISTARSKA	Nova Vas	Nova Vas	301922	974/2	970	Oranica	ZAKUP	P2			

1358.	XVIII ISTARSKA	Nova Vas	Nova Vas	301922	976	1.700	Voćnjak	ZAKUP	Višegodišnji nasad P2			
1359.	XVIII ISTARSKA	Nova Vas	Nova Vas	301922	976	1.680	Vinograd	ZAKUP	Višegodišnji nasad P2			
1360.	XVIII ISTARSKA	Nova Vas	Nova Vas	301922	978	2.750	Oranica	ZAKUP	P2			
1361.	XVIII ISTARSKA	Nova Vas	Nova Vas	301922	980	770	Oranica	ZAKUP	P2			
1362.	XVIII ISTARSKA	Nova Vas	Nova Vas	301922	981/1	700	Oranica	ZAKUP	P2			
1363.	XVIII ISTARSKA	Nova Vas	Nova Vas	301922	981/2	560	Oranica	ZAKUP	P2			
1364.	XVIII ISTARSKA	Nova Vas	Nova Vas	301922	987	2.360	Oranica	ZAKUP	P2			
1365.	XVIII ISTARSKA	Nova Vas	Nova Vas	301922	996	834	Oranica	ZAKUP	P2			
1366.	XVIII ISTARSKA	Nova Vas	Nova Vas	301922	1000	1.475	Oranica	ZAKUP	P2			
1367.	XVIII ISTARSKA	Nova Vas	Nova Vas	301922	1003	1.129	Pašnjak	ZAKUP	P2			
1368.	XVIII ISTARSKA	Nova Vas	Nova Vas	301922	1004	1.302	Vinograd	ZAKUP	Višegodišnji nasad P2			
1369.	XVIII ISTARSKA	Nova Vas	Nova Vas	301922	1007	1.931	Oranica	ZAKUP	P2			
1370.	XVIII ISTARSKA	Nova Vas	Nova Vas	301922	1013	773	Livada	ZEMLJIŠTE ODREĐENO ZA POVRAT	P2			
1371.	XVIII ISTARSKA	Nova Vas	Nova Vas	301922	1016	917	Oranica	ZAKUP	P2			
1372.	XVIII ISTARSKA	Nova Vas	Nova Vas	301922	1019	4.100	Oranica	ZAKUP	P2			
1373.	XVIII ISTARSKA	Nova Vas	Nova Vas	301922	1030	1.672	Oranica	ZEMLJIŠTE ODREĐENO ZA POVRAT	P2			

1374.	XVIII ISTARSKA	Nova Vas	Nova Vas	301922	1034/2	665	Oranica	ZEMLIŠTE ODREĐENO ZA POVRAT	P2			
1375.	XVIII ISTARSKA	Nova Vas	Nova Vas	301922	1035	3.942	Oranica	ZAKUP	P2			
1376.	XVIII ISTARSKA	Nova Vas	Nova Vas	301922	1036	3.690	Livada	ZAKUP	P2			
1377.	XVIII ISTARSKA	Nova Vas	Nova Vas	301922	1037/1	1.439	Oranica	ZAKUP	P2			
1378.	XVIII ISTARSKA	Nova Vas	Nova Vas	301922	1038/1	947	Oranica	ZAKUP	P2			
1379.	XVIII ISTARSKA	Nova Vas	Nova Vas	301922	1038/2	932	Oranica	ZAKUP	P2			
1380.	XVIII ISTARSKA	Nova Vas	Nova Vas	301922	1040/2	1.916	Oranica	ZEMLIŠTE ODREĐENO ZA POVRAT	Povrat P2			
1381.	XVIII ISTARSKA	Nova Vas	Nova Vas	301922	1043	1.690	Oranica	ZAKUP	P2			
1382.	XVIII ISTARSKA	Nova Vas	Nova Vas	301922	1049/1	568	Oranica	ZAKUP	P2			
1383.	XVIII ISTARSKA	Nova Vas	Nova Vas	301922	1050	910	Oranica	ZAKUP	P2			
1384.	XVIII ISTARSKA	Nova Vas	Nova Vas	301922	1052	370	Oranica	ZAKUP	P2			
1385.	XVIII ISTARSKA	Nova Vas	Nova Vas	301922	1054	800	Oranica	ZAKUP	P2			
1386.	XVIII ISTARSKA	Nova Vas	Nova Vas	301922	1057	710	Oranica	ZAKUP	P2			
1387.	XVIII ISTARSKA	Nova Vas	Nova Vas	301922	1059	580	Oranica	ZAKUP	P2			

1388.	XVIII ISTARSKA	Nova Vas	Nova Vas	301922	1065	4.294	Vinograd	ZAKUP	Višegodišnji nasad P2	PRIVREMENO KORIŠTENJE POLJOPRIVREDNOG ZEMLJIŠTA U VLASNIŠTVU RH	9.6.2020	
1389.	XVIII ISTARSKA	Nova Vas	Nova Vas	301922	1066	1.399	Vinograd	ZAKUP	Višegodišnji nasad P2	PRIVREMENO KORIŠTENJE POLJOPRIVREDNOG ZEMLJIŠTA U VLASNIŠTVU RH	9.6.2020	
1390.	XVIII ISTARSKA	Nova Vas	Nova Vas	301922	1069	2.640	Oranica	ZAKUP	P2			
1391.	XVIII ISTARSKA	Nova Vas	Nova Vas	301922	1070/2	1.000	Oranica	ZAKUP	P2			
1392.	XVIII ISTARSKA	Nova Vas	Nova Vas	301922	1070/2	395	Pašnjak	ZAKUP	P2			
1393.	XVIII ISTARSKA	Nova Vas	Nova Vas	301922	1071	2.641	Vinograd	ZAKUP	Višegodišnji nasad P2			
1394.	XVIII ISTARSKA	Nova Vas	Nova Vas	301922	1073	2.460	Oranica	ZAKUP	P2			
1395.	XVIII ISTARSKA	Nova Vas	Nova Vas	301922	1076/1	3.234	Vinograd	ZAKUP	Višegodišnji nasad P2			
1396.	XVIII ISTARSKA	Nova Vas	Nova Vas	301922	1076/1	1.616	Oranica	ZAKUP	P2			
1397.	XVIII ISTARSKA	Nova Vas	Nova Vas	301922	1078	2.080	Vinograd	ZAKUP	Višegodišnji nasad P2			
1398.	XVIII ISTARSKA	Nova Vas	Nova Vas	301922	1078	1.040	Oranica	ZAKUP	P2			
1399.	XVIII ISTARSKA	Nova Vas	Nova Vas	301922	1086	2.025	Livada	ZEMLJIŠTE ODREĐENO ZA POVRAT	Povrat P2			

1400.	XVIII ISTARSKA	Nova Vas	Nova Vas	301922	1091	923	Vinograd	ZEMLIŠTE ODREĐENO ZA POVRAT	Povrat Višegodišnji nasad P2			
1401.	XVIII ISTARSKA	Nova Vas	Nova Vas	301922	1091	1.846	Oranica	ZEMLIŠTE ODREĐENO ZA POVRAT	Povrat P2			
1402.	XVIII ISTARSKA	Nova Vas	Nova Vas	301922	1094/1	2.439	Oranica	ZAKUP	P2			
1403.	XVIII ISTARSKA	Nova Vas	Nova Vas	301922	1095/2	1.050	Oranica	ZEMLIŠTE ODREĐENO ZA POVRAT	Povrat P2			
1404.	XVIII ISTARSKA	Nova Vas	Nova Vas	301922	1097	1.079	Oranica	ZAKUP	P2			
1405.	XVIII ISTARSKA	Nova Vas	Nova Vas	301922	1111/5	1.300	Oranica	ZAKUP	P2			
1406.	XVIII ISTARSKA	Nova Vas	Nova Vas	301922	1111/6	720	Vinograd	ZAKUP	Višegodišnji nasad P2			
1407.	XVIII ISTARSKA	Nova Vas	Nova Vas	301922	1111/1	748	Oranica	ZEMLIŠTE ODREĐENO ZA POVRAT	P2			
1408.	XVIII ISTARSKA	Nova Vas	Nova Vas	301922	1114	2.900	Oranica	ZAKUP	P2			
1409.	XVIII ISTARSKA	Nova Vas	Nova Vas	301922	1116	921	Oranica	ZAKUP	P2			
1410.	XVIII ISTARSKA	Nova Vas	Nova Vas	301922	1130/2	505	Oranica	ZAKUP	P2			
1411.	XVIII ISTARSKA	Nova Vas	Nova Vas	301922	1130/2	1.006	Vinograd	ZAKUP	Višegodišnji nasad P2			
1412.	XVIII ISTARSKA	Nova Vas	Nova Vas	301922	1133/1	960	Oranica	ZAKUP	P2			
1413.	XVIII ISTARSKA	Nova Vas	Nova Vas	301922	1133/3	1.760	Oranica	ZAKUP	P2			

1414.	XVIII ISTARSKA	Nova Vas	Nova Vas	301922	1135/1	2.580	Oranica	ZAKUP	P2			
1415.	XVIII ISTARSKA	Nova Vas	Nova Vas	301922	1135/3	1.130	Oranica	ZAKUP	P2			
1416.	XVIII ISTARSKA	Nova Vas	Nova Vas	301922	1136	1.364	Vinograd	ZAKUP	Višegodišnji nasad P2			
1417.	XVIII ISTARSKA	Nova Vas	Nova Vas	301922	1139/2	496	Oranica	ZAKUP	P2			
1418.	XVIII ISTARSKA	Nova Vas	Nova Vas	301922	1139/3	647	Oranica	ZAKUP	P2			
1419.	XVIII ISTARSKA	Nova Vas	Nova Vas	301922	1139/1	2.748	Oranica	ZEMLIŠTE ODREĐENO ZA POVRAT	P2			
1420.	XVIII ISTARSKA	Nova Vas	Nova Vas	301922	1142	1.604	Oranica	ZAKUP	P2			
1421.	XVIII ISTARSKA	Nova Vas	Nova Vas	301922	1145/1	4.330	Vinograd	ZAKUP	Višegodišnji nasad P2	ZAKUP	31.3.2019	
1422.	XVIII ISTARSKA	Nova Vas	Nova Vas	301922	1147/5	1.600	Oranica	ZAKUP	P2			
1423.	XVIII ISTARSKA	Nova Vas	Nova Vas	301922	1147/5	1.310	Vinograd	ZAKUP	Višegodišnji nasad P2			
1424.	XVIII ISTARSKA	Nova Vas	Nova Vas	301922	1147/8	1.175	Oranica	ZAKUP	P2			
1425.	XVIII ISTARSKA	Nova Vas	Nova Vas	301922	1147/2	3.210	Oranica	ZEMLIŠTE ODREĐENO ZA POVRAT	Povrat P2			
1426.	XVIII ISTARSKA	Nova Vas	Nova Vas	301922	1147/7	4.340	Oranica	ZEMLIŠTE ODREĐENO ZA POVRAT	Povrat P2			
1427.	XVIII ISTARSKA	Nova Vas	Nova Vas	301922	1148/4	2.816	Vinograd	ZEMLIŠTE ODREĐENO ZA POVRAT	Povrat Višegodišnji nasad			

1428.	XVIII ISTARSKA	Nova Vas	Nova Vas	301922	1148/4	2.000	Oranica	ZEMLIŠTE ODREĐENO ZA POVRAT	Povrat			
1429.	XVIII ISTARSKA	Nova Vas	Nova Vas	301922	1150	4.395	Oranica	ZAKUP				
1430.	XVIII ISTARSKA	Nova Vas	Nova Vas	301922	1150	1.000	Voćnjak	ZAKUP	Višegodišnji nasad			
1431.	XVIII ISTARSKA	Nova Vas	Nova Vas	301922	1151	2.985	Oranica	ZAKUP				
1432.	XVIII ISTARSKA	Nova Vas	Nova Vas	301922	1155/4	1.894	Voćnjak	ZAKUP	Višegodišnji nasad			
1433.	XVIII ISTARSKA	Nova Vas	Nova Vas	301922	1155/4	1.900	Oranica	ZAKUP				
1434.	XVIII ISTARSKA	Nova Vas	Nova Vas	301922	1156/1	1.000	Voćnjak	ZEMLIŠTE ODREĐENO ZA POVRAT	Višegodišnji nasad			
1435.	XVIII ISTARSKA	Nova Vas	Nova Vas	301922	1156/1	949	Vinograd	ZEMLIŠTE ODREĐENO ZA POVRAT	Višegodišnji nasad			
1436.	XVIII ISTARSKA	Nova Vas	Nova Vas	301922	1156/2	1.405	Vinograd	ZEMLIŠTE ODREĐENO ZA POVRAT	Višegodišnji nasad			
1437.	XVIII ISTARSKA	Nova Vas	Nova Vas	301922	1156/2	1.500	Voćnjak	ZEMLIŠTE ODREĐENO ZA POVRAT	Višegodišnji nasad			
1438.	XVIII ISTARSKA	Nova Vas	Nova Vas	301922	1158/96	1.245	Oranica	ZAKUP				
1439.	XVIII ISTARSKA	Nova Vas	Nova Vas	301922	1158/77	3.459	Pašnjak	OSTALO				

1440.	XVIII ISTARSKA	Nova Vas	Nova Vas	301922	1163/16	5.153	Oranica	ZAKUP	P2	PRIVREMENO KORIŠTENJE POLJOPRIVREDNOG ZEMLJIŠTA U VLASNIŠTVU RH	15.11.2021	
1441.	XVIII ISTARSKA	Nova Vas	Nova Vas	301922	1163/15	1.000	Vinograd	ZAKUP	Višegodišnji nasad P2	PRIVREMENO KORIŠTENJE POLJOPRIVREDNOG ZEMLJIŠTA U VLASNIŠTVU RH	9.6.2020	
1442.	XVIII ISTARSKA	Nova Vas	Nova Vas	301922	1163/15	4.464	Oranica	ZAKUP	P2	PRIVREMENO KORIŠTENJE POLJOPRIVREDNOG ZEMLJIŠTA U VLASNIŠTVU RH	9.6.2020	
1443.	XVIII ISTARSKA	Nova Vas	Nova Vas	301922	1163/12	1.286	Vinograd	ZAKUP	Višegodišnji nasad P2			
1444.	XVIII ISTARSKA	Nova Vas	Nova Vas	301922	1163/12	5.144	Oranica	ZAKUP	P2			
1445.	XVIII ISTARSKA	Nova Vas	Nova Vas	301922	1163/17	4.780	Oranica	ZAKUP	P2			
1446.	XVIII ISTARSKA	Nova Vas	Nova Vas	301922	1163/5	1.903	Livada	ZAKUP				
1447.	XVIII ISTARSKA	Nova Vas	Nova Vas	301922	1163/14	8.930	Oranica	OSTALO				
1448.	XVIII ISTARSKA	Nova Vas	Nova Vas	301922	1163/9	7.547	Oranica	OSTALO				
1449.	XVIII ISTARSKA	Nova Vas	Nova Vas	301922	1177	701	Oranica	ZAKUP	P2			
1450.	XVIII ISTARSKA	Nova Vas	Nova Vas	301922	1180/2	539	Oranica	ZAKUP	P2			
1451.	XVIII ISTARSKA	Nova Vas	Nova Vas	301922	1184	266	Oranica	ZAKUP	P2			

1452.	XVIII ISTARSKA	Nova Vas	Nova Vas	301922	1193	960	Oranica	ZAKUP	P2			
1453.	XVIII ISTARSKA	Nova Vas	Nova Vas	301922	1194	656	Vinograd	ZAKUP	Višegodišnji nasad P2			
1454.	XVIII ISTARSKA	Nova Vas	Nova Vas	301922	1194	3.279	Oranica	ZAKUP	P2			
1455.	XVIII ISTARSKA	Nova Vas	Nova Vas	301922	1196/1	800	Livada	ZAKUP	Nesređeno ZK stanje P2			
1456.	XVIII ISTARSKA	Nova Vas	Nova Vas	301922	1196/1	2.000	Voćnjak	ZAKUP	Nesređeno ZK stanje Višegodišnji nasad P2			
1457.	XVIII ISTARSKA	Nova Vas	Nova Vas	301922	1196/1	2.479	Oranica	ZAKUP	Nesređeno ZK stanje P2			
1458.	XVIII ISTARSKA	Nova Vas	Nova Vas	301922	1196/1	1.600	Vinograd	ZAKUP	Nesređeno ZK stanje Višegodišnji nasad P2			
1459.	XVIII ISTARSKA	Nova Vas	Nova Vas	301922	1222	6.762	Oranica	ZAKUP				
1460.	XVIII ISTARSKA	Nova Vas	Nova Vas	301922	1223/50	3.699	Pašnjak	OSTALO				
1461.	XVIII ISTARSKA	Nova Vas	Nova Vas	301922	1247/1	3.250	Oranica	ZAKUP	P2			
1462.	XVIII ISTARSKA	Nova Vas	Nova Vas	301922	1253	522	Oranica	ZEMLIŠTE ODREĐENO ZA POVRAT	Povrat P2			
1463.	XVIII ISTARSKA	Nova Vas	Nova Vas	301922	1257	996	Oranica	ZAKUP				
1464.	XVIII ISTARSKA	Nova Vas	Nova Vas	301922	1260	370	Oranica	ZAKUP				
1465.	XVIII ISTARSKA	Nova Vas	Nova Vas	301922	1260	371	Livada	ZAKUP				

1466.	XVIII ISTARSKA	Nova Vas	Nova Vas	301922	1279	813	Oranica	ZEMLIŠTE ODREĐENO ZA POVRAT				
1467.	XVIII ISTARSKA	Nova Vas	Nova Vas	301922	1280	1.302	Oranica	ZEMLIŠTE ODREĐENO ZA POVRAT				
1468.	XVIII ISTARSKA	Nova Vas	Nova Vas	301922	1284/1	1.093	Oranica	ZAKUP				
1469.	XVIII ISTARSKA	Nova Vas	Nova Vas	301922	1284/2	1.262	Oranica	ZAKUP				
1470.	XVIII ISTARSKA	Nova Vas	Nova Vas	301922	1288	511	Vinograd	ZEMLIŠTE ODREĐENO ZA POVRAT	Višegodišnji nasad			
1471.	XVIII ISTARSKA	Nova Vas	Nova Vas	301922	1291	924	Vinograd	ZEMLIŠTE ODREĐENO ZA POVRAT	Višegodišnji nasad			
1472.	XVIII ISTARSKA	Nova Vas	Nova Vas	301922	1297	500	Pašnjak	ZEMLIŠTE ODREĐENO ZA POVRAT				
1473.	XVIII ISTARSKA	Nova Vas	Nova Vas	301922	1297	500	Oranica	ZEMLIŠTE ODREĐENO ZA POVRAT				
1474.	XVIII ISTARSKA	Nova Vas	Nova Vas	301922	1299	3.384	Oranica	ZEMLIŠTE ODREĐENO ZA POVRAT				
1475.	XVIII ISTARSKA	Nova Vas	Nova Vas	301922	1304/2	4.067	Oranica	ZEMLIŠTE ODREĐENO ZA POVRAT				
1476.	XVIII ISTARSKA	Nova Vas	Nova Vas	301922	1304/2	900	Vinograd	ZEMLIŠTE ODREĐENO ZA POVRAT	Višegodišnji nasad			

1477.	XVIII ISTARSKA	Nova Vas	Nova Vas	301922	1304/3	1.287	Oranica	ZEMLIŠTE ODREĐENO ZA POVRAT				
1478.	XVIII ISTARSKA	Nova Vas	Nova Vas	301922	1306/1	1.466	Oranica	ZAKUP	P2			
1479.	XVIII ISTARSKA	Nova Vas	Nova Vas	301922	1306/1	735	Vinograd	ZAKUP	Višegodišnji nasad P2			
1480.	XVIII ISTARSKA	Nova Vas	Nova Vas	301922	1308	3.560	Oranica	ZAKUP	P2			
1481.	XVIII ISTARSKA	Nova Vas	Nova Vas	301922	1308	3.400	Vinograd	ZAKUP	Višegodišnji nasad P2			
1482.	XVIII ISTARSKA	Nova Vas	Nova Vas	301922	1325	620	Oranica	ZAKUP	P2			
1483.	XVIII ISTARSKA	Nova Vas	Nova Vas	301922	1325	1.854	Vinograd	ZAKUP	Višegodišnji nasad P2			
1484.	XVIII ISTARSKA	Nova Vas	Nova Vas	301922	1328	1.137	Oranica	ZAKUP	P2			
1485.	XVIII ISTARSKA	Nova Vas	Nova Vas	301922	1329	2.042	Oranica	ZAKUP	P2			
1486.	XVIII ISTARSKA	Nova Vas	Nova Vas	301922	1332/2	675	Oranica	ZAKUP	P2			
1487.	XVIII ISTARSKA	Nova Vas	Nova Vas	301922	1335/2	947	Voćnjak	ZAKUP	Višegodišnji nasad P2			
1488.	XVIII ISTARSKA	Nova Vas	Nova Vas	301922	1335/2	947	Oranica	ZAKUP	P2			
1489.	XVIII ISTARSKA	Nova Vas	Nova Vas	301922	1335/2	947	Vinograd	ZAKUP	Višegodišnji nasad P2			
1490.	XVIII ISTARSKA	Nova Vas	Nova Vas	301922	1341	1.087	Oranica	ZAKUP	P2	ZAKUP	2.6.2020	
1491.	XVIII ISTARSKA	Nova Vas	Nova Vas	301922	1364	720	Oranica	ZAKUP	P2			

1492.	XVIII ISTARSKA	Nova Vas	Nova Vas	301922	1364	300	Voćnjak	ZAKUP	Višegodišnji nasad P2			
1493.	XVIII ISTARSKA	Nova Vas	Nova Vas	301922	1367/2	269	Oranica	ZAKUP				
1494.	XVIII ISTARSKA	Nova Vas	Nova Vas	301922	1367/3	315	Oranica	ZAKUP				
1495.	XVIII ISTARSKA	Nova Vas	Nova Vas	301922	1373	961	Oranica	ZAKUP	P2			
1496.	XVIII ISTARSKA	Nova Vas	Nova Vas	301922	1373	960	Vinograd	ZAKUP	Višegodišnji nasad P2			
1497.	XVIII ISTARSKA	Nova Vas	Nova Vas	301922	1374	1.147	Oranica	ZAKUP				
1498.	XVIII ISTARSKA	Nova Vas	Nova Vas	301922	1375	1.060	Vinograd	ZAKUP	Višegodišnji nasad			
1499.	XVIII ISTARSKA	Nova Vas	Nova Vas	301922	1376	1.320	Oranica	ZAKUP				
1500.	XVIII ISTARSKA	Nova Vas	Nova Vas	301922	1377	1.557	Oranica	ZAKUP				
1501.	XVIII ISTARSKA	Nova Vas	Nova Vas	301922	1398	993	Vinograd	ZAKUP	Višegodišnji nasad P2			
1502.	XVIII ISTARSKA	Nova Vas	Nova Vas	301922	1411/1	1.677	Voćnjak	ZEMLIŠTE ODREĐENO ZA POVRAT	Povrat Višegodišnji nasad P2	PRIVREMENO KORIŠTENJE POLJOPRIVREDNOG ZEMLIŠTA U VLASNIŠTVU RH	9.6.2020	
1503.	XVIII ISTARSKA	Nova Vas	Nova Vas	301922	1411/1	1.677	Oranica	ZEMLIŠTE ODREĐENO ZA POVRAT	Povrat P2			

1504.	XVIII ISTARSKA	Nova Vas	Nova Vas	301922	1412/1	1.828	Oranica	ZEMLIŠTE ODREĐENO ZA POVRAT	Povrat P2	PRIVREMENO KORIŠTENJE POLJOPRIVREDNOG ZEMLIŠTA U VLASNIŠTVU RH	9.6.2020	
1505.	XVIII ISTARSKA	Nova Vas	Nova Vas	301922	1414	6.420	Oranica	ZAKUP	P2			
1506.	XVIII ISTARSKA	Nova Vas	Nova Vas	301922	1420/1	3.850	Vinograd	ZEMLIŠTE ODREĐENO ZA POVRAT	Povrat Višegodišnji nasad P2	PRIVREMENO KORIŠTENJE POLJOPRIVREDNOG ZEMLIŠTA U VLASNIŠTVU RH	9.6.2020	
1507.	XVIII ISTARSKA	Nova Vas	Nova Vas	301922	1420/1	3.850	Voćnjak	ZEMLIŠTE ODREĐENO ZA POVRAT	Povrat Višegodišnji nasad P2			
1508.	XVIII ISTARSKA	Nova Vas	Nova Vas	301922	1423/1	1.945	Vinograd	ZAKUP	Višegodišnji nasad P2	PRIVREMENO KORIŠTENJE POLJOPRIVREDNOG ZEMLIŠTA U VLASNIŠTVU RH	2.6.2020	
1509.	XVIII ISTARSKA	Nova Vas	Nova Vas	301922	1423/1	1.945	Oranica	ZAKUP	P2	PRIVREMENO KORIŠTENJE POLJOPRIVREDNOG ZEMLIŠTA U VLASNIŠTVU RH	2.6.2020	
1510.	XVIII ISTARSKA	Nova Vas	Nova Vas	301922	1424/1	372	Oranica	ZAKUP	P2	PRIVREMENO KORIŠTENJE POLJOPRIVREDNOG ZEMLIŠTA U VLASNIŠTVU RH	2.6.2020	

1511.	XVIII ISTARSKA	Nova Vas	Nova Vas	301922	1424/2	1.870	Vinograd	ZAKUP	Višegodišnji nasad P2	PRIVREMENO KORIŠTENJE POLJOPRIVREDNOG ZEMLJIŠTA U VLASNIŠTVU RH	2.6.2020	
1512.	XVIII ISTARSKA	Nova Vas	Nova Vas	301922	1428/2	241	Oranica	ZAKUP	P2	PRIVREMENO KORIŠTENJE POLJOPRIVREDNOG ZEMLJIŠTA U VLASNIŠTVU RH	2.6.2020	
1513.	XVIII ISTARSKA	Nova Vas	Nova Vas	301922	1428/3	548	Oranica	ZAKUP	P2	PRIVREMENO KORIŠTENJE POLJOPRIVREDNOG ZEMLJIŠTA U VLASNIŠTVU RH	2.6.2020	
1514.	XVIII ISTARSKA	Nova Vas	Nova Vas	301922	1428/5	890	Oranica	ZAKUP	P2	PRIVREMENO KORIŠTENJE POLJOPRIVREDNOG ZEMLJIŠTA U VLASNIŠTVU RH	2.6.2020	
1515.	XVIII ISTARSKA	Nova Vas	Nova Vas	301922	1431/1	3.260	Oranica	ZAKUP	P2			
1516.	XVIII ISTARSKA	Nova Vas	Nova Vas	301922	1433/1	2.600	Oranica	ZAKUP	P2			
1517.	XVIII ISTARSKA	Nova Vas	Nova Vas	301922	1434	4.999	Vinograd	ZAKUP	Višegodišnji nasad P2	PRIVREMENO KORIŠTENJE POLJOPRIVREDNOG ZEMLJIŠTA U VLASNIŠTVU RH	2.6.2020	

1518.	XVIII ISTARSKA	Nova Vas	Nova Vas	301922	1434	4.998	Oranica	ZAKUP	P2	PRIVREMENO KORIŠTENJE POLJOPRIVREDNOG ZEMLJIŠTA U VLASNIŠTVU RH	2.6.2020	
1519.	XVIII ISTARSKA	Nova Vas	Nova Vas	301922	1442/7	157	Vinograd	ZAKUP	Višegodišnji nasad P2			
1520.	XVIII ISTARSKA	Nova Vas	Nova Vas	301922	1443/16	12.249	Oranica	ZAKUP	P2			
1521.	XVIII ISTARSKA	Nova Vas	Nova Vas	301922	1443/17	13.582	Oranica	ZAKUP	P2			
1522.	XVIII ISTARSKA	Nova Vas	Nova Vas	301922	1443/25	1.087	Oranica	ZAKUP	P2			
1523.	XVIII ISTARSKA	Nova Vas	Nova Vas	301922	1443/27	362	Vinograd	OSTALO	Višegodišnji nasad P2			
1524.	XVIII ISTARSKA	Nova Vas	Nova Vas	301922	1444	766	Oranica	ZAKUP	P2			
1525.	XVIII ISTARSKA	Nova Vas	Nova Vas	301922	1445/2	1.320	Pašnjak	ZEMLJIŠTE ODREĐENO ZA POVRAT				
1526.	XVIII ISTARSKA	Nova Vas	Nova Vas	301922	1467/1	396	Pašnjak	OSTALO				
1527.	XVIII ISTARSKA	Nova Vas	Nova Vas	301922	1467/2	1.065	Pašnjak	OSTALO				
1528.	XVIII ISTARSKA	Nova Vas	Nova Vas	301922	1467/3	453	Pašnjak	OSTALO				
1529.	XVIII ISTARSKA	Nova Vas	Nova Vas	301922	1473/3	1.980	Oranica	OSTALO				
1530.	XVIII ISTARSKA	Nova Vas	Nova Vas	301922	1480/1	817	Oranica	ZAKUP	P2			
1531.	XVIII ISTARSKA	Nova Vas	Nova Vas	301922	1480/1	2.800	Vinograd	ZAKUP	Višegodišnji nasad			

1532.	XVIII ISTARSKA	Nova Vas	Nova Vas	301922	1482/2	2.184	Vinograd	ZAKUP	Višegodišnji nasad	ZAKUP	1.4.2034	
1533.	XVIII ISTARSKA	Nova Vas	Nova Vas	301922	1485	1.000	Vinograd	ZAKUP	Višegodišnji nasad P2	PRIVREMENO KORIŠTENJE POLJOPRIVREDNOG ZEMLJIŠTA U VLASNIŠTVU RH	9.6.2020	
1534.	XVIII ISTARSKA	Nova Vas	Nova Vas	301922	1485	223	Oranica	ZAKUP	P2	PRIVREMENO KORIŠTENJE POLJOPRIVREDNOG ZEMLJIŠTA U VLASNIŠTVU RH	9.6.2020	
1535.	XVIII ISTARSKA	Nova Vas	Nova Vas	301922	1486	900	Vinograd	ZAKUP	Višegodišnji nasad P2	PRIVREMENO KORIŠTENJE POLJOPRIVREDNOG ZEMLJIŠTA U VLASNIŠTVU RH	9.6.2020	
1536.	XVIII ISTARSKA	Nova Vas	Nova Vas	301922	1486	850	Voćnjak	ZAKUP	Višegodišnji nasad P2	PRIVREMENO KORIŠTENJE POLJOPRIVREDNOG ZEMLJIŠTA U VLASNIŠTVU RH	9.6.2020	
1537.	XVIII ISTARSKA	Nova Vas	Nova Vas	301922	1489/1	2.500	Vinograd	ZAKUP	Višegodišnji nasad P2			
1538.	XVIII ISTARSKA	Nova Vas	Nova Vas	301922	1489/1	3.337	Oranica	ZAKUP	P2			
1539.	XVIII ISTARSKA	Nova Vas	Nova Vas	301922	1490/1	3.474	Oranica	ZAKUP	P2	PRIVREMENO KORIŠTENJE POLJOPRIVREDNOG ZEMLJIŠTA U VLASNIŠTVU RH	2.6.2020	

1540.	XVIII ISTARSKA	Nova Vas	Nova Vas	301922	1490/2	743	Vinograd	ZAKUP	Višegodišnji nasad P2	PRIVREMENO KORIŠTENJE POLJOPRIVREDNOG ZEMLJIŠTA U VLASNIŠTVU RH	2.6.2020	
1541.	XVIII ISTARSKA	Nova Vas	Nova Vas	301922	1491	5.037	Vinograd	ZAKUP	Višegodišnji nasad P2	PRIVREMENO KORIŠTENJE POLJOPRIVREDNOG ZEMLJIŠTA U VLASNIŠTVU RH	2.6.2020	
1542.	XVIII ISTARSKA	Nova Vas	Nova Vas	301922	1493	1.903	Vinograd	ZEMLJIŠTE ODREĐENO ZA POVRAT	Povrat Višegodišnji nasad P2			
1543.	XVIII ISTARSKA	Nova Vas	Nova Vas	301922	1493	1.902	Voćnjak	ZEMLJIŠTE ODREĐENO ZA POVRAT	Povrat Višegodišnji nasad P2			
1544.	XVIII ISTARSKA	Nova Vas	Nova Vas	301922	1494/1	200	Neplodno	ZAKUP	P2	PRIVREMENO KORIŠTENJE POLJOPRIVREDNOG ZEMLJIŠTA U VLASNIŠTVU RH	2.6.2020	
1545.	XVIII ISTARSKA	Nova Vas	Nova Vas	301922	1494/1	1.456	Voćnjak	ZAKUP	Višegodišnji nasad P2	PRIVREMENO KORIŠTENJE POLJOPRIVREDNOG ZEMLJIŠTA U VLASNIŠTVU RH	2.6.2020	
1546.	XVIII ISTARSKA	Nova Vas	Nova Vas	301922	1494/1	2.228	Oranica	ZAKUP	P2	PRIVREMENO KORIŠTENJE POLJOPRIVREDNOG ZEMLJIŠTA U VLASNIŠTVU RH	2.6.2020	

1547.	XVIII ISTARSKA	Nova Vas	Nova Vas	301922	1495	1.065	Vinograd	ZAKUP	Višegodišnji nasad P2	PRIVREMENO KORIŠTENJE POLJOPRIVREDNOG ZEMLJIŠTA U VLASNIŠTVU RH	2.6.2020	
1548.	XVIII ISTARSKA	Nova Vas	Nova Vas	301922	1496/2	2.422	Vinograd	ZAKUP	Višegodišnji nasad P2	PRIVREMENO KORIŠTENJE POLJOPRIVREDNOG ZEMLJIŠTA U VLASNIŠTVU RH	2.6.2020	
1549.	XVIII ISTARSKA	Nova Vas	Nova Vas	301922	1496/2	1.211	Voćnjak	ZAKUP	Višegodišnji nasad P2	PRIVREMENO KORIŠTENJE POLJOPRIVREDNOG ZEMLJIŠTA U VLASNIŠTVU RH	2.6.2020	
1550.	XVIII ISTARSKA	Nova Vas	Nova Vas	301922	1497	1.104	Vinograd	ZAKUP	Višegodišnji nasad P2	PRIVREMENO KORIŠTENJE POLJOPRIVREDNOG ZEMLJIŠTA U VLASNIŠTVU RH	2.6.2020	
1551.	XVIII ISTARSKA	Nova Vas	Nova Vas	301922	1497	1.104	Voćnjak	ZAKUP	Višegodišnji nasad P2	PRIVREMENO KORIŠTENJE POLJOPRIVREDNOG ZEMLJIŠTA U VLASNIŠTVU RH	2.6.2020	
1552.	XVIII ISTARSKA	Nova Vas	Nova Vas	301922	1511/5	2.500	Vinograd	ZAKUP	Višegodišnji nasad	PRIVREMENO KORIŠTENJE POLJOPRIVREDNOG ZEMLJIŠTA U VLASNIŠTVU RH	9.6.2020	

1553.	XVIII ISTARSKA	Nova Vas	Nova Vas	301922	1511/5	533	Oranica	ZAKUP		PRIVREMENO KORIŠTENJE POLJOPRIVREDNOG ZEMLJIŠTA U VLASNIŠTVU RH	9.6.2020	
1554.	XVIII ISTARSKA	Nova Vas	Nova Vas	301922	1511/3	2.500	Oranica	ZAKUP	P2			
1555.	XVIII ISTARSKA	Nova Vas	Nova Vas	301922	1511/6	1.468	Vinograd	ZAKUP	Višegodišnji nasad P2			
1556.	XVIII ISTARSKA	Nova Vas	Nova Vas	301922	1511/7	102	Oranica	ZAKUP	P2			
1557.	XVIII ISTARSKA	Nova Vas	Nova Vas	301922	1512/2	1.341	Voćnjak	ZAKUP	Višegodišnji nasad P2			
1558.	XVIII ISTARSKA	Nova Vas	Nova Vas	301922	1512/2	1.342	Oranica	ZAKUP	P2			
1559.	XVIII ISTARSKA	Nova Vas	Nova Vas	301922	1513/2	1.540	Oranica	ZAKUP	P2			
1560.	XVIII ISTARSKA	Nova Vas	Nova Vas	301922	1513/2	800	Voćnjak	ZAKUP	Višegodišnji nasad P2			
1561.	XVIII ISTARSKA	Nova Vas	Nova Vas	301922	1513/2	2.340	Vinograd	ZAKUP	Višegodišnji nasad			
1562.	XVIII ISTARSKA	Nova Vas	Nova Vas	301922	1517/1	2.230	Vinograd	ZEMLJIŠTE ODREĐENO ZA POVRAT	Povrat Višegodišnji nasad P2	PRIVREMENO KORIŠTENJE POLJOPRIVREDNOG ZEMLJIŠTA U VLASNIŠTVU RH	9.6.2020	
1563.	XVIII ISTARSKA	Nova Vas	Nova Vas	301922	1522/2	2.227	Oranica	ZEMLJIŠTE ODREĐENO ZA POVRAT	Povrat P2	PRIVREMENO KORIŠTENJE POLJOPRIVREDNOG ZEMLJIŠTA U VLASNIŠTVU RH	20.12.2021	

1564.	XVIII ISTARSKA	Nova Vas	Nova Vas	301922	1522/2	4.452	Voćnjak	ZEMLJIŠTE ODREĐENO ZA POVRAT	Povrat Višegodišnji nasad P2	PRIVREMENO KORIŠTENJE POLJOPRIVREDNOG ZEMLJIŠTA U VLASNIŠTVU RH	20.12.2021	
1565.	XVIII ISTARSKA	Nova Vas	Nova Vas	301922	1522/4	5.873	Oranica	ZAKUP	P2			
1566.	XVIII ISTARSKA	Nova Vas	Nova Vas	301922	1522/3	1.972	Oranica	ZEMLJIŠTE ODREĐENO ZA POVRAT	Povrat P2			
1567.	XVIII ISTARSKA	Nova Vas	Nova Vas	301922	1522/6	622	Oranica	ZEMLJIŠTE ODREĐENO ZA POVRAT	Povrat P2			
1568.	XVIII ISTARSKA	Nova Vas	Nova Vas	301922	1522/7	601	Oranica	ZEMLJIŠTE ODREĐENO ZA POVRAT	Povrat P2			
1569.	XVIII ISTARSKA	Nova Vas	Nova Vas	301922	1523/1	5.665	Oranica	ZAKUP	P2			
1570.	XVIII ISTARSKA	Nova Vas	Nova Vas	301922	1526/1	3.250	Voćnjak	ZAKUP	Višegodišnji nasad	PRIVREMENO KORIŠTENJE POLJOPRIVREDNOG ZEMLJIŠTA U VLASNIŠTVU RH	9.6.2020	
1571.	XVIII ISTARSKA	Nova Vas	Nova Vas	301922	1526/2	2.560	Voćnjak	ZAKUP	Višegodišnji nasad	PRIVREMENO KORIŠTENJE POLJOPRIVREDNOG ZEMLJIŠTA U VLASNIŠTVU RH	9.6.2020	
1572.	XVIII ISTARSKA	Nova Vas	Nova Vas	301922	1529	5.597	Oranica	ZAKUP		PRIVREMENO KORIŠTENJE POLJOPRIVREDNOG ZEMLJIŠTA U VLASNIŠTVU RH	9.6.2020	

1573.	XVIII ISTARSKA	Nova Vas	Nova Vas	301922	1535/2	3.841	Oranica	ZAKUP	P2			
1574.	XVIII ISTARSKA	Nova Vas	Nova Vas	301922	1540	3.000	Voćnjak	ZAKUP		Višegodišnji nasad		
1575.	XVIII ISTARSKA	Nova Vas	Nova Vas	301922	1540	3.000	Vinograd	ZAKUP		Višegodišnji nasad		
1576.	XVIII ISTARSKA	Nova Vas	Nova Vas	301922	1541	1.852	Oranica	ZAKUP	P2		PRIVREMENO KORIŠTENJE POLJOPRIVREDNOG ZEMLJIŠTA U VLASNIŠTVU RH	2.6.2020
1577.	XVIII ISTARSKA	Nova Vas	Nova Vas	301922	1542	2.032	Oranica	ZEMLJIŠTE ODREĐENO ZA POVRAT	Povrat P2		PRIVREMENO KORIŠTENJE POLJOPRIVREDNOG ZEMLJIŠTA U VLASNIŠTVU RH	20.12.2021
1578.	XVIII ISTARSKA	Nova Vas	Nova Vas	301922	1549	1.970	Vinograd	ZAKUP		Višegodišnji nasad P2		
1579.	XVIII ISTARSKA	Nova Vas	Nova Vas	301922	1567/2	2.821	Pašnjak	ZAKUP		P2		
1580.	XVIII ISTARSKA	Nova Vas	Nova Vas	301922	1567/3	719	Pašnjak	ZAKUP		P2		
1581.	XVIII ISTARSKA	Nova Vas	Nova Vas	301922	1567/4	97	Oranica	ZAKUP		P2		
1582.	XVIII ISTARSKA	Nova Vas	Nova Vas	301922	1567/1	1.957	Oranica	ZEMLJIŠTE ODREĐENO ZA POVRAT	Povrat P2			
1583.	XVIII ISTARSKA	Nova Vas	Nova Vas	301922	1568/1	1.486	Oranica	ZAKUP		P2		
1584.	XVIII ISTARSKA	Nova Vas	Nova Vas	301922	1568/1	2.500	Vinograd	ZAKUP		Višegodišnji nasad P2		

1585.	XVIII ISTARSKA	Nova Vas	Nova Vas	301922	1571/1	1.673	Vinograd	ZAKUP	Višegodišnji nasad P2	PRIVREMENO KORIŠTENJE POLJOPRIVREDNOG ZEMLJIŠTA U VLASNIŠTVU RH	2.6.2020	
1586.	XVIII ISTARSKA	Nova Vas	Nova Vas	301922	1593	2.370	Oranica	ZAKUP	P2			
1587.	XVIII ISTARSKA	Nova Vas	Nova Vas	301922	1603	3.630	Pašnjak	ZAKUP	P2			
1588.	XVIII ISTARSKA	Nova Vas	Nova Vas	301922	1637	1.410	Oranica	ZAKUP	P2			
1589.	XVIII ISTARSKA	Nova Vas	Nova Vas	301922	1641/2	5.073	Pašnjak	ZAKUP	P2			
1590.	XVIII ISTARSKA	Nova Vas	Nova Vas	301922	1644	442	Oranica	ZAKUP	P2			
1591.	XVIII ISTARSKA	Nova Vas	Nova Vas	301922	1645/2	9.200	Vinograd	ZAKUP	Višegodišnji nasad P2			
1592.	XVIII ISTARSKA	Nova Vas	Nova Vas	301922	1645/2	850	Oranica	ZAKUP	P2			
1593.	XVIII ISTARSKA	Nova Vas	Nova Vas	301922	1647	2.080	Voćnjak	ZAKUP	Višegodišnji nasad P2			
1594.	XVIII ISTARSKA	Nova Vas	Nova Vas	301922	1649/1	630	Oranica	ZAKUP	P2	PRIVREMENO KORIŠTENJE POLJOPRIVREDNOG ZEMLJIŠTA U VLASNIŠTVU RH	2.6.2020	
1595.	XVIII ISTARSKA	Nova Vas	Nova Vas	301922	1649/1	315	Pašnjak	ZAKUP	P2	PRIVREMENO KORIŠTENJE POLJOPRIVREDNOG ZEMLJIŠTA U VLASNIŠTVU RH	2.6.2020	

1596.	XVIII ISTARSKA	Nova Vas	Nova Vas	301922	1649/1	315	Vinograd	ZAKUP	Višegodišnji nasad P2	PRIVREMENO KORIŠTENJE POLJOPRIVREDNOG ZEMLJIŠTA U VLASNIŠTVU RH	2.6.2020	
1597.	XVIII ISTARSKA	Nova Vas	Nova Vas	301922	1649/2	697	Vinograd	ZAKUP	Višegodišnji nasad P2	PRIVREMENO KORIŠTENJE POLJOPRIVREDNOG ZEMLJIŠTA U VLASNIŠTVU RH	2.6.2020	
1598.	XVIII ISTARSKA	Nova Vas	Nova Vas	301922	1649/3	670	Oranica	ZAKUP	P2	PRIVREMENO KORIŠTENJE POLJOPRIVREDNOG ZEMLJIŠTA U VLASNIŠTVU RH	2.6.2020	
1599.	XVIII ISTARSKA	Nova Vas	Nova Vas	301922	1650	370	Voćnjak	ZAKUP	Višegodišnji nasad P2			
1600.	XVIII ISTARSKA	Nova Vas	Nova Vas	301922	1651	317	Voćnjak	ZAKUP	Višegodišnji nasad P2			
1601.	XVIII ISTARSKA	Nova Vas	Nova Vas	301922	1679	1.478	Pašnjak	ZAKUP	P2	ZAKUP	30.3.2034	
1602.	XVIII ISTARSKA	Nova Vas	Nova Vas	301922	1680/1	608	Livada	ZAKUP	P2			
1603.	XVIII ISTARSKA	Nova Vas	Nova Vas	301922	1680/2	306	Livada	ZAKUP	P2			
1604.	XVIII ISTARSKA	Nova Vas	Nova Vas	301922	1681/1	511	Voćnjak	ZAKUP	Višegodišnji nasad P2	ZAKUP	30.3.2034	
1605.	XVIII ISTARSKA	Nova Vas	Nova Vas	301922	1681/2	529	Pašnjak	ZAKUP	P2			
1606.	XVIII ISTARSKA	Nova Vas	Nova Vas	301922	1682	721	Oranica	ZAKUP	P2			

1607.	XVIII ISTARSKA	Nova Vas	Nova Vas	301922	1682	721	Voćnjak	ZAKUP	Višegodišnji nasad P2			
1608.	XVIII ISTARSKA	Nova Vas	Nova Vas	301922	1683	457	Vinograd	ZAKUP	Višegodišnji nasad P2			
1609.	XVIII ISTARSKA	Nova Vas	Nova Vas	301922	1684	611	Voćnjak	ZAKUP	Višegodišnji nasad P2	ZAKUP	30.3.2034	
1610.	XVIII ISTARSKA	Nova Vas	Nova Vas	301922	1684	500	Oranica	ZAKUP	P2	ZAKUP	30.3.2034	
1611.	XVIII ISTARSKA	Nova Vas	Nova Vas	301922	1685	3.700	Vinograd	ZAKUP	Višegodišnji nasad P2	ZAKUP	30.3.2034	
1612.	XVIII ISTARSKA	Nova Vas	Nova Vas	301922	1685	3.000	Oranica	ZAKUP	P2	ZAKUP	30.3.2034	
1613.	XVIII ISTARSKA	Nova Vas	Nova Vas	301922	1685	3.126	Voćnjak	ZAKUP	Višegodišnji nasad P2	ZAKUP	30.3.2034	
1614.	XVIII ISTARSKA	Nova Vas	Nova Vas	301922	1734	500	Voćnjak	ZAKUP	Višegodišnji nasad P1	PRIVREMENO KORIŠTENJE POLJOPRIVREDNOG ZEMLJIŠTA U VLASNIŠTVU RH	2.6.2020	
1615.	XVIII ISTARSKA	Nova Vas	Nova Vas	301922	1734	1.300	Vinograd	ZAKUP	Višegodišnji nasad P1	PRIVREMENO KORIŠTENJE POLJOPRIVREDNOG ZEMLJIŠTA U VLASNIŠTVU RH	2.6.2020	
1616.	XVIII ISTARSKA	Nova Vas	Nova Vas	301922	1734	2.020	Oranica	ZAKUP	P1	PRIVREMENO KORIŠTENJE POLJOPRIVREDNOG ZEMLJIŠTA U VLASNIŠTVU RH	2.6.2020	

1617.	XVIII ISTARSKA	Nova Vas	Nova Vas	301922	1738	601	Pašnjak	ZAKUP	P1	PRIVREMENO KORIŠTENJE POLJOPRIVREDNOG ZEMLJIŠTA U VLASNIŠTVU RH	2.6.2020	
1618.	XVIII ISTARSKA	Nova Vas	Nova Vas	301922	1738	3.000	Vinograd	ZAKUP	Višegodišnji nasad P1	PRIVREMENO KORIŠTENJE POLJOPRIVREDNOG ZEMLJIŠTA U VLASNIŠTVU RH	2.6.2020	
1619.	XVIII ISTARSKA	Nova Vas	Nova Vas	301922	1738	1.801	Voćnjak	ZAKUP	Višegodišnji nasad P1	PRIVREMENO KORIŠTENJE POLJOPRIVREDNOG ZEMLJIŠTA U VLASNIŠTVU RH	2.6.2020	
1620.	XVIII ISTARSKA	Nova Vas	Nova Vas	301922	1739/2	590	Oranica	ZAKUP	P2			
1621.	XVIII ISTARSKA	Nova Vas	Nova Vas	301922	1739/2	590	Vinograd	ZAKUP	Višegodišnji nasad P2			
1622.	XVIII ISTARSKA	Nova Vas	Nova Vas	301922	1749	2.417	Voćnjak	ZAKUP	Višegodišnji nasad P2			
1623.	XVIII ISTARSKA	Nova Vas	Nova Vas	301922	1750	611	Oranica	ZAKUP	P1	ZAKUP	30.3.2034	
1624.	XVIII ISTARSKA	Nova Vas	Nova Vas	301922	1759/3	2.560	Vinograd	ZAKUP	Višegodišnji nasad P1			
1625.	XVIII ISTARSKA	Nova Vas	Nova Vas	301922	1759/4	390	Oranica	ZAKUP	P1			
1626.	XVIII ISTARSKA	Nova Vas	Nova Vas	301922	1765/1	1.452	Oranica	ZAKUP	P1			
1627.	XVIII ISTARSKA	Nova Vas	Nova Vas	301922	1765/3	1.130	Voćnjak	ZAKUP	Višegodišnji nasad P1			

1628.	XVIII ISTARSKA	Nova Vas	Nova Vas	301922	1765/3	1.130	Vinograd	ZAKUP	Višegodišnji nasad P1			
1629.	XVIII ISTARSKA	Nova Vas	Nova Vas	301922	1771	14.010	Oranica	ZAKUP		PRIVREMENO KORIŠTENJE POLJOPRIVREDNOG ZEMLJIŠTA U VLASNIŠTVU RH	28.12.2022	
1630.	XVIII ISTARSKA	Nova Vas	Nova Vas	301922	1774	3.177	Voćnjak	ZAKUP	Višegodišnji nasad			
1631.	XVIII ISTARSKA	Nova Vas	Nova Vas	301922	1774	6.353	Oranica	ZAKUP				
1632.	XVIII ISTARSKA	Nova Vas	Nova Vas	301922	1779/1	2.662	Oranica	ZAKUP				
1633.	XVIII ISTARSKA	Nova Vas	Nova Vas	301922	1779/2	1.521	Oranica	ZAKUP				
1634.	XVIII ISTARSKA	Nova Vas	Nova Vas	301922	1779/2	1.500	Voćnjak	ZAKUP	Višegodišnji nasad			
1635.	XVIII ISTARSKA	Nova Vas	Nova Vas	301922	1780/1	734	Oranica	ZAKUP		PRIVREMENO KORIŠTENJE POLJOPRIVREDNOG ZEMLJIŠTA U VLASNIŠTVU RH	9.6.2020	
1636.	XVIII ISTARSKA	Nova Vas	Nova Vas	301922	1780/2	677	Pašnjak	ZAKUP	P1			
1637.	XVIII ISTARSKA	Nova Vas	Nova Vas	301922	1781/1	660	Oranica	ZAKUP		PRIVREMENO KORIŠTENJE POLJOPRIVREDNOG ZEMLJIŠTA U VLASNIŠTVU RH	9.6.2020	
1638.	XVIII ISTARSKA	Nova Vas	Nova Vas	301922	1781/2	637	Pašnjak	ZAKUP				

1639.	XVIII ISTARSKA	Nova Vas	Nova Vas	301922	1784/2	3.250	Oranica	ZAKUP				
1640.	XVIII ISTARSKA	Nova Vas	Nova Vas	301922	1784/2	651	Vinograd	ZAKUP	Višegodišnji nasad			
1641.	XVIII ISTARSKA	Nova Vas	Nova Vas	301922	1786/3	1.239	Voćnjak	ZAKUP	Višegodišnji nasad	PRIVREMENO KORIŠTENJE POLJOPRIVREDNOG ZEMLJIŠTA U VLASNIŠTVU RH	9.6.2020	
1642.	XVIII ISTARSKA	Nova Vas	Nova Vas	301922	1786/3	1.240	Oranica	ZAKUP		PRIVREMENO KORIŠTENJE POLJOPRIVREDNOG ZEMLJIŠTA U VLASNIŠTVU RH	9.6.2020	
1643.	XVIII ISTARSKA	Nova Vas	Nova Vas	301922	1786/2	1.860	Oranica	ZAKUP				
1644.	XVIII ISTARSKA	Nova Vas	Nova Vas	301922	1786/2	1.862	Vinograd	ZAKUP	Višegodišnji nasad			
1645.	XVIII ISTARSKA	Nova Vas	Nova Vas	301922	1789	273	Oranica	ZAKUP	Nesređeno ZK stanje			
1646.	XVIII ISTARSKA	Nova Vas	Nova Vas	301922	1790	626	Oranica	ZAKUP				
1647.	XVIII ISTARSKA	Nova Vas	Nova Vas	301922	1792/1	583	Voćnjak	ZAKUP	Višegodišnji nasad			
1648.	XVIII ISTARSKA	Nova Vas	Nova Vas	301922	1792/2	5.948	Voćnjak	ZAKUP	Višegodišnji nasad			
1649.	XVIII ISTARSKA	Nova Vas	Nova Vas	301922	1794/2	2.136	Oranica	ZAKUP				

1650.	XVIII ISTARSKA	Nova Vas	Nova Vas	301922	1797/9	1.994	Voćnjak	ZAKUP	Višegodišnji nasad	PRIVREMENO KORIŠTENJE POLJOPRIVREDNOG ZEMLJIŠTA U VLASNIŠTVU RH	9.6.2020	
1651.	XVIII ISTARSKA	Nova Vas	Nova Vas	301922	1797/10	855	Oranica	ZAKUP				
1652.	XVIII ISTARSKA	Nova Vas	Nova Vas	301922	1798	1.053	Oranica	ZAKUP				
1653.	XVIII ISTARSKA	Nova Vas	Nova Vas	301922	1799	1.010	Oranica	ZAKUP				
1654.	XVIII ISTARSKA	Nova Vas	Nova Vas	301922	1807	12.030	Pašnjak	ZEMLJIŠTE ODREĐENO ZA POVRAT	Povrat			
1655.	XVIII ISTARSKA	Nova Vas	Nova Vas	301922	1808	6.175	Pašnjak	ZAKUP				
1656.	XVIII ISTARSKA	Nova Vas	Nova Vas	301922	1818/1	1.300	Oranica	ZAKUP				
1657.	XVIII ISTARSKA	Nova Vas	Nova Vas	301922	1818/1	2.587	Voćnjak	ZAKUP	Višegodišnji nasad			
1658.	XVIII ISTARSKA	Nova Vas	Nova Vas	301922	1818/2	1.529	Oranica	ZAKUP				
1659.	XVIII ISTARSKA	Nova Vas	Nova Vas	301922	1818/2	1.500	Voćnjak	ZAKUP	Višegodišnji nasad			
1660.	XVIII ISTARSKA	Nova Vas	Nova Vas	301922	1819	3.610	Voćnjak	ZAKUP	Višegodišnji nasad P2	PRIVREMENO KORIŠTENJE POLJOPRIVREDNOG ZEMLJIŠTA U VLASNIŠTVU RH	9.6.2020	

1661.	XVIII ISTARSKA	Nova Vas	Nova Vas	301922	1819	2.000	Oranica	ZAKUP	P2	PRIVREMENO KORIŠTENJE POLJOPRIVREDNOG ZEMLJIŠTA U VLASNIŠTVU RH	9.6.2020	
1662.	XVIII ISTARSKA	Nova Vas	Nova Vas	301922	1826	2.055	Voćnjak	ZAKUP	Višegodišnji nasad P2			
1663.	XVIII ISTARSKA	Nova Vas	Nova Vas	301922	1834	1.130	Oranica	OSTALO				
1664.	XVIII ISTARSKA	Nova Vas	Nova Vas	301922	1839/1	3.680	Voćnjak	ZAKUP	Višegodišnji nasad P2	ZAKUP	1.4.2034	
1665.	XVIII ISTARSKA	Nova Vas	Nova Vas	301922	1839/2	2.800	Pašnjak	ZAKUP				
1666.	XVIII ISTARSKA	Nova Vas	Nova Vas	301922	1839/3	3.490	Livada	ZAKUP				
1667.	XVIII ISTARSKA	Nova Vas	Nova Vas	301922	1840	1.400	Oranica	ZAKUP				
1668.	XVIII ISTARSKA	Nova Vas	Nova Vas	301922	1840	1.330	Voćnjak	ZAKUP	Višegodišnji nasad			
1669.	XVIII ISTARSKA	Nova Vas	Nova Vas	301922	1841/2	4.210	Oranica	ZAKUP	P2	PRIVREMENO KORIŠTENJE POLJOPRIVREDNOG ZEMLJIŠTA U VLASNIŠTVU RH	9.6.2020	
1670.	XVIII ISTARSKA	Nova Vas	Nova Vas	301922	1841/3	4.140	Pašnjak	ZAKUP		PRIVREMENO KORIŠTENJE POLJOPRIVREDNOG ZEMLJIŠTA U VLASNIŠTVU RH	9.6.2020	
1671.	XVIII ISTARSKA	Nova Vas	Nova Vas	301922	1841/4	4.990	Oranica	ZAKUP				

1672.	XVIII ISTARSKA	Nova Vas	Nova Vas	301922	1847	3.270	Oranica	ZAKUP	P2			
1673.	XVIII ISTARSKA	Nova Vas	Nova Vas	301922	1848/1	1.300	Voćnjak	ZAKUP		Višegodišnji nasad P2		
1674.	XVIII ISTARSKA	Nova Vas	Nova Vas	301922	1848/1	1.300	Vinograd	ZAKUP		Višegodišnji nasad P2		
1675.	XVIII ISTARSKA	Nova Vas	Nova Vas	301922	1848/2	3.388	Vinograd	ZAKUP		Višegodišnji nasad P2		
1676.	XVIII ISTARSKA	Nova Vas	Nova Vas	301922	1848/2	1.000	Livada	ZAKUP		P2		
1677.	XVIII ISTARSKA	Nova Vas	Nova Vas	301922	1852	2.273	Oranica	ZAKUP		P2	ZAKUP	2.6.2020
1678.	XVIII ISTARSKA	Nova Vas	Nova Vas	301922	1855	2.912	Oranica	ZAKUP		P2	ZAKUP	2.6.2020
1679.	XVIII ISTARSKA	Nova Vas	Nova Vas	301922	1857/4	1.021	Pašnjak	ZAKUP		P2	PRIVREMENO KORIŠTENJE POLJOPRIVREDNOG ZEMLJIŠTA U VLASNIŠTVU RH	9.6.2020
1680.	XVIII ISTARSKA	Nova Vas	Nova Vas	301922	1857/6	1.025	Pašnjak	ZAKUP		P2	PRIVREMENO KORIŠTENJE POLJOPRIVREDNOG ZEMLJIŠTA U VLASNIŠTVU RH	9.6.2020
1681.	XVIII ISTARSKA	Nova Vas	Nova Vas	301922	1857/7	4.964	Pašnjak	ZAKUP		P2	PRIVREMENO KORIŠTENJE POLJOPRIVREDNOG ZEMLJIŠTA U VLASNIŠTVU RH	9.6.2020

1682.	XVIII ISTARSKA	Nova Vas	Nova Vas	301922	1859	529	Livada	ZAKUP		PRIVREMENO KORIŠTENJE POLJOPRIVREDNOG ZEMLJIŠTA U VLASNIŠTVU RH	9.6.2020	
1683.	XVIII ISTARSKA	Nova Vas	Nova Vas	301922	1862/1	6.405	Livada	ZEMLJIŠTE ODREĐENO ZA POVRAT				
1684.	XVIII ISTARSKA	Nova Vas	Nova Vas	301922	1863/2	3.610	Livada	ZAKUP		PRIVREMENO KORIŠTENJE POLJOPRIVREDNOG ZEMLJIŠTA U VLASNIŠTVU RH	13.10.2020	
1685.	XVIII ISTARSKA	Nova Vas	Nova Vas	301922	1863/3	6.926	Oranica	ZAKUP		PRIVREMENO KORIŠTENJE POLJOPRIVREDNOG ZEMLJIŠTA U VLASNIŠTVU RH	2.6.2020	
1686.	XVIII ISTARSKA	Nova Vas	Nova Vas	301922	1872/2	10.690	Pašnjak	ZEMLJIŠTE ODREĐENO ZA POVRAT				
1687.	XVIII ISTARSKA	Nova Vas	Nova Vas	301922	2362/3	250	Oranica	ZAKUP	P2			
1688.	XVIII ISTARSKA	Nova Vas	Nova Vas	301922	2362/6	343	Pašnjak	OSTALO	P2			
1689.	XVIII ISTARSKA	Nova Vas	Nova Vas	301922	2362/7	1.906	Livada	OSTALO	P2			
1690.	XVIII ISTARSKA	Nova Vas	Nova Vas	301922	2362/8	2.330	Pašnjak	OSTALO	P2			
1691.	XVIII ISTARSKA	Nova Vas	Nova Vas	301922	2497	5.300	Pašnjak	ZEMLJIŠTE ODREĐENO ZA POVRAT				

Na temelju čl. 35. Zakona o lokalnoj i područnoj (regionalnoj) samoupravi („Narodne novine“, broj 33/01, 60/01, 129/05, 109/07, 125/08, 36/09, 36/09, 150/11, 144/12, 19/13-pročišćeni tekst, 137/15 i 123/17), čl. 10. st. 1. i čl. 12. st 1. Zakona o poljoprivrednom zemljištu („Narodne novine“, broj 20/18), čl. 38. Statuta Općine Brtonigla - Verteneglio (“Službene novine Općine Brtonigla – Verteneglio” broj 03/18) te čl. 56. i 57. Poslovnika o radu Općinskog vijeća Općine Brtonigla - Verteneglio (“Službene novine Općine Brtonigla – Verteneglio” broj 03/18), Općinsko vijeće Općine Brtonigla - Verteneglio na svojoj 9. sjednici održanoj dana 08. lipnja 2018. godine, donosi sljedeću

ODLUKU O AGROTEHNIČKIM MJERAMA I MJERAMA ZA UREĐIVANJE I ODRŽAVANJE POLJOPRIVREDNIH RUDINA

I. UVOD

Članak 1.

Ovom Odlukom o agrotehničkim mjerama i mjerama za uređivanje i održavanje poljoprivrednih rudina (u nastavku teksta: Odluka) propisuju se potrebne agrotehničke mjere u slučajevima u kojima bi propuštanje tih mjera nanijelo štetu, onemogućilo ili smanjilo poljoprivrednu proizvodnju, mjere za uređivanje i održavanje poljoprivrednih rudina, radi održavanja i zaštite poljoprivrednih zemljišta na području Općine Brtonigla – Verteneglio.

Članak 2.

Poljoprivrednim zemljištem smatraju se poljoprivredne površine koje su po načinu uporabe u katastru upisane kao: oranice, vrtovi, livade, pašnjaci, voćnjaci, maslinici, vinogradi, ribnjaci, trstici i močvare, kao i drugo zemljište koje se može privesti poljoprivrednoj proizvodnji.

Katastarske čestice poljoprivrednog zemljišta unutar granice građevinskog područja, površine veće od 500 m² i katastarske čestice poljoprivrednog zemljište izvan granice građevinskog područja planirano dokumentima prostornog uređenja za izgradnju, koje su u evidencijama Državne geodetske uprave evidentirane kao poljoprivredno zemljište, a koje nisu privedene namjeni, moraju se održavati pogodnim za poljoprivrednu proizvodnju i u tu se svrhu koristiti do izvršnosti akta kojim se odobrava građenje, odnosno do primitka potvrde glavnog projekta.

II. AGROTEHNIČKE MJERE

Članak 3.

Agrotehničke mjere propisuju se za slučajeve u kojima bi propuštanje tih mjera nanijelo štetu, onemogućilo ili smanjilo poljoprivrednu proizvodnju sukladno pravilniku ministarstva nadležnog za poljoprivredu.

Pod agrotehničkim mjerama, u smislu ove Odluke, razumijeva se:

- ograničenje ili potpuna zabrana sječe dugogodišnjih nasada, osim sječe iz agrotehničkih razloga
- ograničavanje iskorištavanja pašnjaka propisivanjem vrsta i broja stoke te vremena i načina ispaše
- zabrana preoravanja livada, pašnjaka i neobrađenih površina na strmim zemljištima te njihovo pretvaranje u oranice s jednogodišnjim kulturama
- zabrana skidanja humusnog odnosno oraničnog sloja poljoprivrednog zemljišta
- određivanje obveznog zatravljanja strmog zemljišta
- zabrana proizvodnje jednogodišnjih kultura odnosno obveza sadnje dugogodišnjih nasada i višegodišnjih kultura
- sprječavanje erozije
- sprječavanje zakorovljenosti (osobito ambrozije)
- zabrana odnosno obveza uzgoja pojedinih vrsta bilja na određenom području
- suzbijanje biljnih bolesti i štetnika
- korištenje i uništavanje biljnih ostataka.

Članak 4.

Pod zaštitom poljoprivrednog zemljišta od erozije vodom i vjetrom razumijeva se zabrana skidanja humusnog, odnosno oraničnog sloja površine poljoprivrednog zemljišta.

Vlasnici i posjednici poljoprivrednog zemljišta dužni su održavati dugogodišnje nasade i višegodišnje kulture radi zaštite od erozije na tom zemljištu.

Ako vlasnik i posjednik poljoprivrednog zemljišta skine humusni sloj iz stavka 1. ovog članka, dužan je vratiti zemljište u prvobitno stanje.

Članak 5.

Obvezuju se vlasnici i ovlaštenici korištenja poljoprivrednog zemljišta:

- da sa svojem zemljišta odstrane sve biljne ostatke, a posebno kukuruzovinu, i to odmah poslije žetve odnosno berbe, a najkasnije do 1. travnja tekuće godine
- da na svojem zemljištu poduzimaju mjere sprječavanja zakorovljenosti, i to mehaničkim ili kemijskim sredstvima, radi sprječavanja širenja korova na susjedne parcele
- da na svojem zemljištu provode mjere za zaštitu bilja suzbijanjem bolesti i štetnika radi sprječavanja širenja biljnih bolesti i štetnika, i to sukladno zakonskim propisima
- da zbog zaštite zdravlja stanovništva, prije cvatnje unište ambroziju na poljoprivrednim površinama, međama, uz poljske putove i na neizgrađenom građevinskom zemljištu.

III. MJERE ZA UREĐIVANJE I ODRŽAVANJE POLJOPRIVREDNIH RUDINA

Članak 6.

Vlasnici i ovlaštenici korištenja poljoprivrednog zemljišta dužni su primjenjivati mjere za uređivanje i održavanje poljoprivrednih rudina:

- održavanje živica i međa
- održavanje poljskih putova
- uređivanje i održavanje kanala oborinske odvodnje
- sprječavanje zasjenjivanja susjednih čestica te sadnju i održavanje vjetrobranskih pojaseva.

Članak 7.

Živice i međe održavaju se tako da se spriječi njihovo nekontrolirano obrastanje i zasjenjivanje susjednog zemljišta te da se ne umanju njihova vrijednost u sveukupnom prirodnom sustavu i na području estetike krajolika.

Zabranjuju se sve radnje koje mogu dovesti do degradacije dobrog stanja poljskih putova (sužavanje zaoravanjem, neobrezivanje raslinja uz poljski put, nezatrpavanje ulegnuća na kojima se zadržava oborinska voda itd.).

Živice, drvoredi, voćnjaci, pojedinačna stabla i grmlje sade se na dovoljnoj udaljenosti od susjednih parcela da ne zasjenjuju susjedno zemljište.

Članak 8.

Vlasnici i ovlaštenici, tj. korisnici poljoprivrednog zemljišta dužni su:

- ukloniti razloge erozije i zakorovljenosti
- počistiti kanale odnosno zabrane
- suzbiti biljne bolesti i štetnike
- koristiti i uništiti biljne ostatke
- uništiti ambroziju
- urediti živice, međe
- urediti poljske putove
- spriječiti zasjenjivanje susjednih parcela.

IV. IZVJEŠĆA

Članak 9.

Općina Brtonigla - Verteneglio podnosi Ministarstvu i Hrvatskom centru za poljoprivredu, hranu i selo godišnje izvješće o primjeni propisanih mjera iz ove Odluke do 31. ožujka svake tekuće godine za prethodnu godinu.

V. NADZOR

Članak 10.

Nadzor nad provođenjem ove Odluke obavlja Ministarstvo poljoprivrede, Uprava poljoprivredne i prehrambene industrije, Sektor inspekcija u poljoprivredi, Služba inspekcije područnih jedinica, Odjel područne jedinice Rijeka, Ispostava Umag, Poljoprivredna i Fitosanitarna inspekcija te poljoprivredni redar Općine Brtonigla – Verteneglio.

VI . KAZNENE ODREDBE**Članak 11.**

Novčanom kaznom od 500,00 do 2.000,00 kuna kaznit će se fizička osoba, novčanom kaznom od 500,00 do 5.000,00 kuna kaznit će se fizička osoba obrtnik, a novčanom kaznom u iznosu od 500,00 do 10.000,00 kuna kaznit će se pravna osoba ako postupi protivno odredbama iz ove Odluke.

Uz novčanu kaznu pravnoj osobi izreći će se i novčana kazna odgovornoj osobi u pravnoj osobi u iznosu od 300,00 do 500,00 kuna.

Članak 12.

Novčana kazna može se naplatiti na mjestu počinjenja prekršaja ili u roku tri dana u visini polovice propisanog minimuma ili polovice točno određenog iznosa novčane kazne propisane propisom o prekršaju za koji je kao kazna propisana samo novčana kazna do 2.000,00 kuna za fizičku i odgovornu osobu u pravnoj osobi, do 5.000,00 kuna za okrivljenika fizičku osobu obrtnika i fizičku osobu koja se bavi drugom samostalnom djelatnošću, i do 10.000,00 kuna za pravnu osobu i s njom izjednačene subjekte, ako je službena osoba ovlaštenog tužitelja, osim oštećenika, prekršaj utvrdila:

- obavljanjem nadzora u okviru svoje nadležnosti
- neposrednim opažanjem
- uporabom tehničkih uređaja
- pregledom vjerodostojne dokumentacije.

Plaćanjem polovice iznosa novčane kazne u navedenom roku smatrat će se da je novčana kazna u cijelosti plaćena.

Protiv osoba koje nisu platile novčanu kaznu u zakonskom roku, izdat će se obvezni prekršajni nalog s novčanom kaznom, a ako okrivljenik u roku koji mu je određen za plaćanje izrečene novčane kazne uplati dvije trećine (2/3) po izrečenom prekršajnom nalogu, smatrat će se da je novčana kazna u cijelosti plaćena.

Članak 13.

Stupanjem na snagu ove Odluke prestaje važiti Odluka o agrotehničkim mjerama (Službene novine Općine Brtonigla – Verteneglio br. 12/13).

Članak 14.

Ova Odluka stupa na snagu osam dana od dana objave u Službenim novinama Općine Brtonigla - Verteneglio.

KLASA: 320-01/18-10/03

URBROJ: 2105/04-01-18-6

Brtonigla – Verteneglio, 08. lipnja 2018. godine

OPĆINSKO VIJEĆE OPĆINE BRTONIGLA – VERTENEGLIO

Potpredsjednik

Dr.sc. Igor Palčić v.r.



Na temelju članka 19. i 35. Zakona o lokalnoj i područnoj (regionalnoj) samoupravi ("Narodne novine RH", broj 33/01, 60/01, 129/05, 109/07, 125/08, 36/09, 150/11, 144/12, 19/13 – pročišćeni tekst, 137/15 – ispravak i 123/17) i čl. 38. Statuta Općine Brtonigla - Verteneglio („Službene novine Općine Brtonigla“, broj 3/18), Općinsko vijeće Općine Brtonigla – Verteneglio na svojoj 9. sjednici održanoj 08. lipnja 2018. godine, donijelo je

ODLUKU

o uvjetima, načinu i kriterijima sufinanciranja obnove pročelja zgrada u centru naselja Brtonigla - Verteneglio

Članak 1.

Ovom se Odlukom propisuju uvjeti, način i kriteriji prema kojem će Općina Brtonigla – Verteneglio (u daljnjem tekstu: Općina) i TURISTIČKA ZAJEDNICA OPĆINE BRTONIGLA sa sjedištem u Brtonigli - Verteneglio, Mlinska ulica 2, (u daljnjem tekstu: Turistička zajednica), nepovratnim sredstvima sufinancirati obnove pročelja zgrada u centru naselja Brtonigla – Verteneglio.

Članak 2.

Općina i Turistička zajednica radi poticanja očuvanja i obnove što većeg broja pročelja zgrada u centru naselja Brtonigla – Verteneglio, u 2018. godini, sufinanciraju obnovu pročelja zgrada u tom dijelu naselja u vrijednosti do 50% opravdanih troškova ulaganja koji se odnose na nabavu opreme i troškove izvođenja radova obnove, ali najviše do iznosa od 20.000,00 kn.

Općina i Turistička zajednica dodjeljuju sufinanciranje obnove pročelja zgrada iz prethodnog stavka ovog članka svaki u pola dijela, a najviše u pojedinom iznosu od 10.000,00 kn svaki.

Obuhvat zgrada u centru naselja Brtonigla – Verteneglio za koje je moguće zatražiti sufinanciranje na temelju ove Odluke, određen je skicom obuhvata koji čini njezin sastavni dio.

Članak 3.

Obnova pročelja zgrada za koje se traži sufinanciranje sukladno odredbama ove Odluke izvodi se cjelovito, na zgradama kao arhitektonskim cjelinama, u pravilu materijalima koji su isti ili slični izvornim materijalima u boji tipičnim za ovo podneblje, pod uvjetom da se obnavlja ulični dio pročelja.

Obnova pročelja zgrada podrazumijeva sufinanciranje svih potrebnih radova obnove pročelja s obzirom na tip, oblik, vrstu građevine i vrstu materijala kojima su građene, osim:

- zahvata obnove na krovu;
- nabave novih stolarskih i bravarskih elemenata pročelja (prozora, vrata, ostakljenih stijena, nosive konstrukcije ovješanih fasadnih sustava s montažnim materijalom, ograda i slično) koji se ugrađuju u ili na vanjski zid ili rub zgrade prema negrijanom prostoru;
- sanacije kapilarne i/ili temeljne vlage;
- konstruktivne sanacije zgrade.

Obnova pročelja postojećih zgrada obuhvaća sufinanciranje radova i ugradnju sustava toplinske izolacije zidova i fasadnih stijena uključujući završni sloj prema vanjskom negrijanom prostoru na zgradama koje nemaju ugrađenu toplinsku izolaciju i na zgradama koje imaju ugrađenu toplinsku izolaciju koja je oštećena ili dotrajala.

Za izvođenje radova obnova pročelja postojećih zgrada mora se angažirati pravna ili fizička osoba registrirana za obavljanje odgovarajuće djelatnosti u građevinarstvu.

Obnova pročelja treba se izvesti bojom tipičnim za ovo podneblje, a ukoliko boja nije prihvatljiva kao tipična Općina zadržava pravo odbiti traženo sufinanciranje.

Opravdani troškovi radova u postupku obnove pročelja smatrati će se oni koji su navedeni u ponudi odabranog izvođača koju će u postupku obrade zahtjeva ocijeniti ovlašteni službenik Jedinstvenog upravnog odjela kao opravdanu ili neopravdanu. Svi ostali izvanredni i nepredvidljivi troškovi koji mogu nastati u postupku obnove pročelja, van naprijed navedene ponude i mišljenja, smatrati će se neprihvatljivima te će iste u cijelosti snositi naručitelji tih radova ili usluga.

Članak 4.

Općina i Turistička zajednica sufinanciraju obnovu pročelja postojećih zgrada iz obuhvata iz ove Odluke (su)vlasnicima koji su samostalno ili preko upravitelja zgrada podnijeli Zahtjev za sufinanciranje obnove pročelja (u daljnjem tekstu: zahtjev), i kojima su sredstva odobrena na temelju Odluke Općinskog načelnika.

Članak 5.

Jedinstveni upravni odjel Općine obaviti će pregled podnesenog zahtjeva i traženih dokaza iz čl. 4. ove Odluke.

Vlasnik ili svi suvlasnici koji imaju dospjela dugovanja prema Općini, neće ostariti pravo na sufinanciranje iz ove Odluke. Činjenice o podmirenim svim dospjelim obvezama prema Općini pribaviti će se po službenoj dužnosti iz Evidencije Jedinstvenog upravnog odjela Općine.

Nakon što Jedinstveni upravni odjel utvrdi da vlasnik ili svi suvlasnici ili upravitelj zgrade u svojstvu podnositelja zahtjeva iz čl. 4. ove Odluke (u daljnjem tekstu podnositelj zahtjeva), ostvaruje pravo na sufinanciranje sukladno odredbama ove odluke, predložiti će Općinskom načelniku donošenje Odluke o dodjeli sufinanciranja te sklapanje Ugovora o dodjeli nepovratnih sredstava za sufinanciranje obnove pročelja u centru naselja Brtonigla – Verteneglio.

Ugovor o dodjeli nepovratnih sredstava za sufinanciranje obnove pročelja iz prethodnog stavka ovog članka, sklopit će se između Općine i Turističke zajednice, s jedne strane te s vlasnicima zgrada, s druge strane.

Članak 6.

Podnositelj zahtjeva uz zahtjev obvezno prilaže sljedeće dokaze u izvorniku ili ovjerenoj preslici:

- zemljišnoknjižni izvadak iz e-baze Preglednika katastarskih podataka ZIS aplikacije zemljišnoknjižnog sustava Ministarstva pravosuđa
- dokaz o legalnosti zgrade (građevinska dozvola, uporabna dozvola, završno izvješće nadzornog inženjera, rješenje o izvedenom stanju, potvrda da je građevina izgrađena prije 15. veljače 1968. godine ili drugi odgovarajući dokaz)
- ponudu odabranog izvoditelja i njegovu registraciju, koju će u postupku obrade zahtjeva ocijeniti ovlaštenu službenik Jedinstvenog upravnog odjela kao opravdanu ili neopravdanu
- prikaz boje koja bi se koristila za obnovu fasade (iz kataloga ili slično).

Zahtjev za sufinanciranje obnove pročelja podnosi se na posebnom obrascu koji se podiže u Jedinstvenom upravnom odjelu u sjedištu Općine ili na službenoj web stranici www.brtonigla-verteneglio.hr, najkasnije do 1. listopada 2018. godine ili do iskorištenja raspoloživih sredstava u 2018. godini.

Ukoliko u postupku obrade zahtjeva ovlaštenu službenik Jedinstvenog upravnog odjela ocijeniti ponudu odabranog izvoditelja kao neopravdanu, predložiti će Općinskom načelniku Općine da svojom odlukom odbije predmetni zahtjev.

Članak 7.

Po zaprimanju zahtjeva i dokumentacije iz članka 6. ove Odluke, Jedinstveni upravni odjel obaviti će pregled potpunosti dokumentacije, točnosti podataka i zadovoljavanja uvjeta iz ove Odluke.

Ako je dostavljena dokumentacija nepotpuna, Jedinstveni upravni odjel zatražit dopunu dokumentacije koju je podnositelj zahtjeva dužan dostaviti u roku od 10 dana od dana primitka poziva za dopunu dokumentacije.

Ako podnositelj zahtjeva u roku iz stavka 2. ovoga članka ne dopuni dokumentaciju, smatrat će se da je odustao od sufinanciranja obnove pročelja postojećih zgrade.

Članak 8.

Ugovorom između Općine i Turističke zajednice iz čl.4. ove Odluke, s jedne strane te s vlasnicima zgrade, s druge strane reguliraju se međusobna prava i obveze, te sve potrebne radnje koje je vlasnik dužan izvršiti radi isplate sufinanciranja iz ove Odluke

Članak 9.

Ugovorena nepovratna sredstva iz ove Odluke isplatiti će se po okončanju radova obnove pročelja uz obveznu dostavu zahtjeva za isplatu sufinanciranja te:

- zapisnika o primopredaji i konačnog obračuna o izvedenim radovima potpisanih od strane podnositelja zahtjeva u svojstvu naručitelja i izvođača radova i
- računa za nabavljeni materijal za uređenje pročelja i/ili izvršene radove najmanje u visini dodijeljenih nepovratnih sredstava.

Po primitku zahtjeva iz prethodnog stavka ovog članka, Komunalni redar i Referent za vođenje investicije i pripremu EU projekata Jedinstvenog upravnog odjela prije isplate ugovorenih bespovratnih sredstava, izvršiti će pregled usklađenosti činjeničnog stanja i utvrditi da li su radovi obnove pročelja izvedeni u skladu sa dostavljenim izvješćem i računom iz prvog stavka ovog članka.

Ukoliko se utvrdi da izvedeno stanje ne odgovara zahtjevu za isplatu subvencije i/ili izvještaju i računu, Općina i Turistička zajednica zadržavaju pravo neisplaćivanja istih.

Zahtjev za isplatu sufinanciranja sa izvješćem i računom iz prethodnog stavka ovog članka mora biti podnjet najkasnije do 15. prosinca 2018. godine

Isplata dodijeljenih sredstava iz prethodnog stavka ovog člana izvršiti će se najkasnije u roku od 30 dana od dana dostave potpunog zahtjeva za isplatu sufinanciranja sa izvješćem i računom sukladno odredbama ove Odluke, nakon što je Jedinostveni upravni odjel pregledom iz 2. stavka ovog članka utvrdio valjanost zahtjeva.

Članak 10.

Obnova pročelja mora biti okončana najkasnije do 10. prosinca 2018. godine.

Članak 11.

Ukoliko odabrani Podnositelj prijave ne realizira obnovu pročelja za koje je potpisao Ugovor iz čl. 8. ove Odluke i ne podnese Zahtjev za isplatu subvencije u roku iz ove Odluke, smatrat će se da je isti odustao od provedbe projekta.

Članak 12.

Korisnik sufinanciranja može odustati od sufinanciranja obnove pročelja u bilo kojem trenutku te o tome mora obavijestiti Općinu.

Izjavu o odustajanju od realizacije projekta, Korisnik sufinanciranja dostavlja Općini kao preporučenu pošiljku s povratnicom ili istu predaje neposredno, u pisanom obliku, Jedinostvenom upravnom odjelu.

Članak 13.

Obnova pročelja zgrada izvodi se sukladno osiguranim proračunskim sredstvima Općine za 2018. godinu (račun 42149, poz. 360) te Financijskim planom Turističke zajednice za 2018. godinu, dok se raspoloživi namjenski iznos ne iskoristi u cijelosti.

Članak 14.

Zadužuje se Općinski načelnik Općine Brtonigla – Verteneglio za sklapanje Sporazuma o provedbi sufinanciranja obnove pročelja zgrada u centru naselja Brtonigla – Verteneglio sa Turističkom zajednicom, sukladno odredbama ove Odluke.

Članak 15.

Riječi i pojmovi u ovoj Odluci koji imaju rodno značenje odnose se jednako na muški i ženski rod, bez obzira u kojem su rodu navedeni

Članak 16.

Ova Odluka stupa na snagu osmog dana od dana objave u Službenim novinama Općine Brtonigla - Verteneglio", a isti će se objaviti i na službenim web stranicama Općine.

KLASA: 363-01/18-10/05

URBROJ: 2105/04-01-18-7

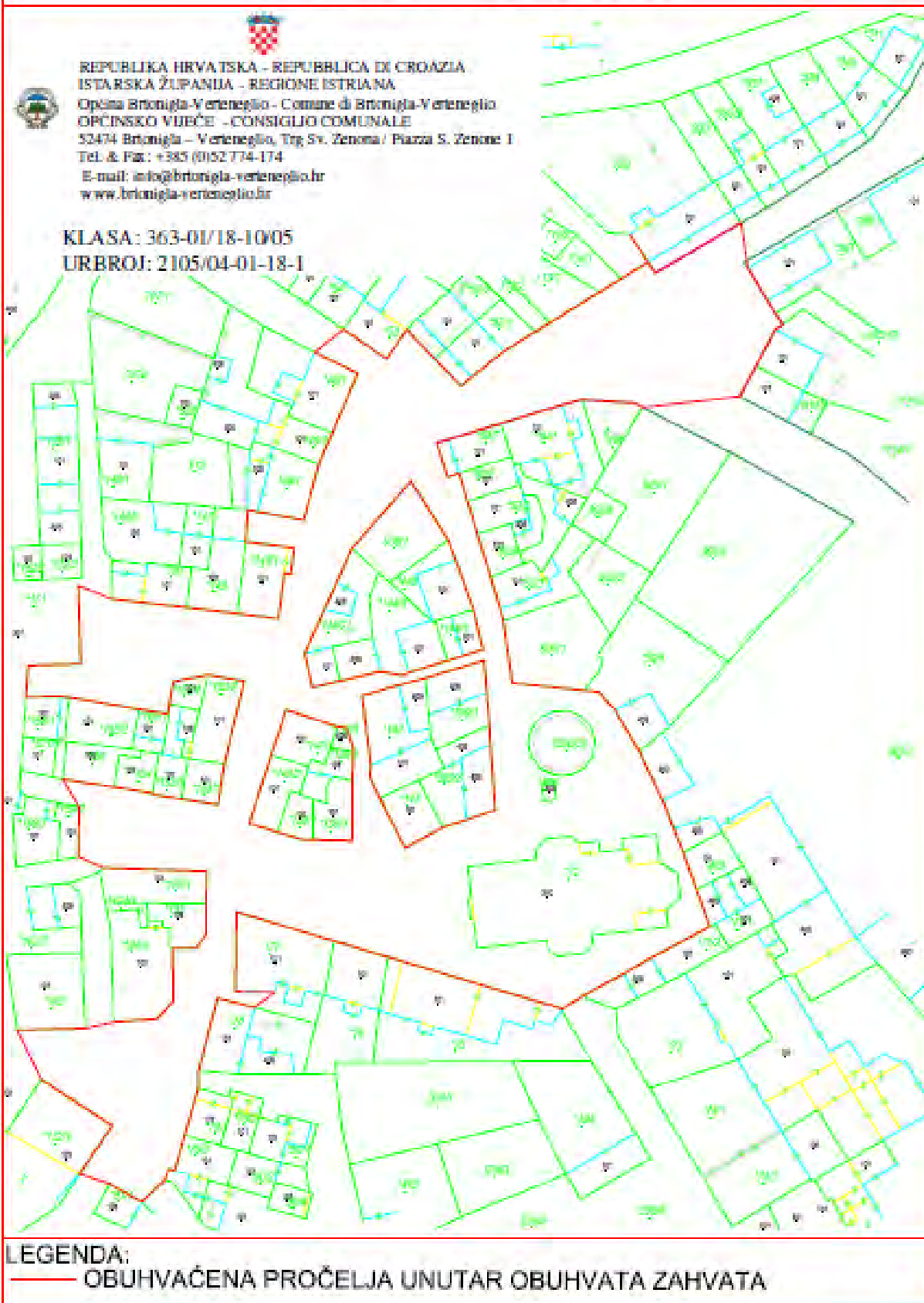
Brtonigla – Verteneglio, 08. lipnja 2018. godine

OPĆINSKO VIJEĆE OPĆINE BRTONIGLA – VERTENEGLIO

Potpredsjednik

Dr.sc. Igor Palčić v.r.

SKICA OBUHVATA



Na temelju članka 179. stavka 8. Zakona o održivom gospodarenju otpadom („Narodne novine“ br. 94/13. i 73/17.) i čl. 38. Statuta Općine Brtonigla - Verteneglio (Službene novine Općine Brtonigla - Verteneglio br. 03/18) te Poslovnika o radu Općinskog vijeća Općine Brtonigla - Verteneglio (Službene novine Općine Brtonigla - Verteneglio br. 03/18), Općinsko vijeće Općine Brtonigla - Verteneglio na svojoj 9.sjednici održanoj dana 08.lipnja 2018. godine, donosi sljedeću

ODLUKU **o izmjenama Odluke o komunalnom redu**

Članak 1.

U Odluci o komunalnom redu („Službene novine Općine Brtonigla - Verteneglio br. 8/15), (dalje u tekstu: Odluka), u članku 2. stavku 1. točka 4. briše se.

Članak 2.

Mijenja se članak 33. Odluke, koji sada glasi:

Članak 33.

Izvođenje žive ili puštanje reproducirane glazbe, zvučnih poruka i slično vezano za obavljanje registrirane gospodarske i druge djelatnosti, na način da se zvuk reproducira i izvan poslovnog objekta, na otvorenom prostoru (ugostiteljske i druge terase, te montažni objekti na javnim i drugim površinama, kao što su pozornice, kiosci, štandovi i slično) regulirati će se posebnom odlukom o radnom vremenu u ugostiteljskoj djelatnosti sukladno Zakonu o ugostiteljskoj djelatnosti.

Članak 3.

Podnaslov “5. 5.1. Gospodarenje komunalnim otpadom“ te članci 102. do 114. Odluke, brišu se.

Članak 4.

U članku 103. stavku 1. Odluke točke 35., 36., 37., 38., 39. i 40. brišu se.

Članak 5.

Ova Odluka stupa na snagu osmog dana od dana objave u Službenim novinama Općine Brtonigla – Verteneglio.

KLASA: 363-01/18-10/04

URBROJ: 2105/04-01-18-6

Brtonigla-Verteneglio, 08.lipnja 2018. g

OPĆINSKO VIJEĆE OPĆINE BRTONIGLA-VERTENEGLIO

Potpredsjednik
Dr.sc. Igor Palčić v.r.



Na temelju članka 20. . Zakona o održivom gospodarenju otpadom („Narodne novine” broj 94/13 i 73/17) i članka 38. Statuta Općine Brtonigla-Verteneglio (Službene novine Općine Brtonigla-Verteneglio br.03/18) , Općinsko vijeće Općine Brtonigla-Verteneglio na svojoj 9. sjednici održanoj dana 08.lipnja 2018. godine, donosi sljedeći

ZAKLJUČAK

I.

Prihvaća se Izvješće o provedbi Plana gospodarenja otpadom za Općinu Brtonigla - Verteneglio u 2017. godini.

Tekst Izvješća o provedbi Plana gospodarenja otpadom za Općinu Brtonigla -Verteneglio u 2017. godini., sastavni je dio ovog zaključka.

II.

Izvješće o provedbi Plana gospodarenja otpadom za Općinu Brtonigla -Verteneglio u 2017. godini, objavljuje se u Službenim novinama Općine Brtonigla- Verteneglio, a dostavlja se Ministarstvu zaštite okoliša i energetike i Agenciji za zaštitu okoliša.

KLASA: 351-01/18-10/01

URBROJ: 2105/04-02/01-18-5

Brtonigla-Verteneglio, 08.lipnja 2018. godine

Općinsko vijeće Općine Brtonigla-Verteneglio
Potpredsjednik
Dr.sc. Igor Palčić v.r.



REPUBLIKA HRVATSKA - REPUBBLICA DI CROAZIA
ISTARSKA ŽUPANIJA - REGIONE ISTRIANA
Općina Brtonigla-Verteneglio - Comune di Brtonigla- Verteneglio
OPĆINSKI NAČELNIK –IL SINDACO
52474 Brtonigla-Verteneglio , Trg Sv. Zenona / Piazza S. Zenone 1
Tel. & Fax: +385 (0)52 774-174
E-mail: info@brtonigla-verteneglio.hr
www.brtonigla-verteneglio.hr

KLASA:351-01/18-10/01

URBROJ:2105/04-02/01-18-3

Brtonigla-Verteneglio, 21.svibnja 2018.g

IZVJEŠĆE

o provedbi Plana gospodarenja otpadom za Općinu Brtonigla-Verteneglio u 2017. godini

Izvješće se izrađuje na temelju Zakona o održivom gospodarenju otpadom (Nar. nov. br. 94/13,73/17). Plan gospodarenja otpadom Općine Brtonigla-Verteneglio donesen je 30.studenog 2017. godine, za razdoblje od 2017. do 2022 godina, a objavljen je u Službenim novinama Općine Brtonigla – Verteneglio broj: 18/2017.

U Općini Brtonigla-Verteneglio je organizirano sakupljanje i odvoz otpada po principu „kućnog praga“, a obuhvaćena su sva naselja.

Djelatnost sakupljanja i odlaganja komunalnog otpada sa područja Općine Brtonigla-Verteneglio obavlja komunalno trgovačko društvo 6.maj d.o.o. iz Umaga, čiji osnivač je i Općina Brtonigla-Verteneglio.

Prema podacima davatelja javne usluge prikupljanja miješanog komunalnog otpada, trgovačkog društva 6. maj d.o.o. Umag, u 2017. godini je prikupljeno:

Vrsta otpada	2017. (t)		
miješani komunalni otpad	1311 t		
miješana ambalaža	42,88 t		
staklena ambalaža	18,55 t		
papir i karton	49,84 t		
tekstil	0,43 t		

Na području Općine Brtonigla- Verteneglio evidentirana su tri divlja odlagališta otpada:

1. divlje odlagalište u blizini naselja Škrinjari , na k.č. br 886 i 887 k.o. Brtonigla gdje se nalazi cca 2000 m³ građevinskog i miješanog komunalnog otpada te je u postupku sanacije;
2. divlje odlagalište u blizini naselja Gornji Katunari, na kojem je odloženo cca 1000 m³ građevinskog i miješanog komunalnog otpada. Dio miješanog komunalnog otpada preuzelo je komunalno društvo u 6.maj d.o.o. Umag, a građevinski otpad je poravnat;
3. divlje odlagalište blizu naselja Nova Vas, na kojem se nalazi oko 2000 m³ miješanog komunalnog otpada i građevinskog otpada.

Kako bi se spriječilo nastajanje divljih deponija, a posebno kako bi se selektivno prikupljao otpad i smanjila ukupna količina miješanog komunalnog otpada, Planom gospodarenja otpadom predviđena je uspostava mobilnog reciklažnog dvorišta.

Prikupljanje glomaznog otpada organizira se u suradnji sa komunalnim društvom 6.maj d.o.o. Umag I to dva puta godišnje na određenim kontroliranim lokacijama .

U pogledu sanacije divljih odlagališta otpada, Općina Brtonigla-Verteneglio je uspostavila sustav zaprimanja obavijesti o divljim odlagalištima otpada putem web stranice te se sukladno tome organiziran i način evidentiranja divljih odlagališta. Putem komunalnog redarstva prati se stanje na lokacijama divljih odlagališta.

Putem eko-otoka uspostavljeno je skupljanje selektivnog otpada čime je smanjena količina miješanog komunalnog otpada.

Na području Općine Brtonigla-Verteneglio postavljeno je ukupno 47 eko-otoka putem kojih se prikuplja selektivni otpad.

Prostornoplanskom dokumentacijom Općine Brtonigla-Verteneglio predviđena je lokacija za deponiju građevinskog materijala.

Općina Brtonigla-Verteneglio utrošila je u 2017. godini ukupno 7.693,00 kn za provedbu mjera gospodarenja otpadom, i to za:

- izradu Plana gospodarenja otpadom 7.693,00 kn.

Prikazom stanja gospodarenja otpadom, vidljivo je da se poduzimaju aktivnosti u cilju provođenja odredbi Zakona o održivom gospodarenju otpadom, i to:

- sprječavanje ili smanjenje štetnog utjecaja otpada na okoliš i ljudsko zdravlje,
- sustavno gospodarenje otpadom radi smanjenja količine otpada.

Plan gospodarenja otpadom Općine Brtonigla-Verteneglio za razdoblje od 2017. do 2022. godine donesen je krajem 2017. godine odnosno 30.studenog 2017. godine, te će njegova puna provedba i praćenje aktivnosti biti u 2018. godini.

Izvješće će se objaviti u Službenim novinama Općine Brtonigla-Verteneglio, te će se dostaviti nadležnom uredu Istarske županije.

OPĆINA BRTONIGLA-VERTENEGLIO

Načelnik

Paolo Klarić dipl.oec. v.r.



Na temelju čl. 35. i 391. Zakona o vlasništvu i drugim stvarnim pravima (NN-91/96, 68/98, 137/97, 22/00, 73/00, 114/01, 79/06, 141/06, 146/08, 38/09, 153/09, 143/12 i 152/14), čl. 35. Zakona o lokalnoj i područnoj (regionalnoj) samoupravi (NN – 33/01, 60/01, 129/05, 109/07, 125/08, 36/09, 150/11, 144/12, 19/13- proč.tekst, 137/15 i 123/17) čl. 35. Statuta Općine Brtonigla-Verteneglio (Službene novine Općine Brtonigla-Verteneglio br.03/18), Odluke o uvjetima, načinu i postupku gospodarenja nekretninama u vlasništvu Općine Brtonigla (Službene novine Općine Brtonigla-Verteneglio br.25/09, 03/13, 15/13 i 01/16), Općinsko vijeće Općine Brtonigla-Verteneglio, na svojoj 09. sjednici održanoj dana 08. lipnja 2018.godine, donosi sljedeću

ODLUKU

o odabiru najpovoljnije ponude i sklapanju kupoprodajnog ugovora za nekretninu u vlasništvu Općine Brtonigla-Verteneglio

I.

Prihvaća se najpovoljnija i jedina pristigla ponuda za kupoprodaju nekretnine u vlasništvu Općine Brtonigla-Verteneglio pristigle na Natječaj za prodaju nekretnine u vlasništvu Općine Brtonigla-Verteneglio KLASA: 944-05/18-50/11 URBROJ: 2105/04-01-18-5 od 27. ožujka 2018. godine koji je objavljen dana 18. travnja 2018. godine na oglasnoj ploči i službenim stranicama Općine Brtonigla-Verteneglio te obavijest o raspisivanju natječaja u dnevnom listu «Glas Istre» i to ponuda:

1. Gorazd Vrabič, Hafnerjeva 4a, Ljubljana, OIB 13183021426, za kupnju nekretnine k.č.br. 1944/269 k.o. Brtonigla upisane pri Općinskom sudu u Puli – Pola, Zemljišnoknjižni odjel Buje – Buie u z.k.ul.4003, kao oranica, površine 689 m², za kupoprodajnu cijenu u iznosu od 56.800,00 Eur u kunama prema srednjem tečaju HNB na dan plaćanja.

II.

Na temelju ove Odluke općinski načelnik i najpovoljniji ponuditelj iz prethodne točke ove Odluke, u roku od 30 (trideset) dana od dana stupanja na snagu ove Odluke, sklopiti će Ugovor o kupoprodaji nekretnine u vlasništvu Općine Brtonigla-Verteneglio.

III.

Ova Odluka stupa na snagu danom donošenja, a ista će se objaviti u Službenim novinama Općine Brtonigla-Verteneglio.

KLASA: 944-05/18-50/11
URBROJ: 2105/04-01-18-11
Brtonigla, 08. lipnja 2018.godine

OPĆINSKO VIJEĆE OPĆINE BRTONIGLA-VERTENEGLIO

Potpredsjednik
Dr.sc. Igor Palčić v.r.



Temeljem čl. 35. i 391. Zakona o vlasništvu i drugim stvarnim pravima (NN – 91/96, 68/98, 137/97, 22/00, 73/00, 114/01, 79/06, 141/06, 146/08, 38/09, 153/09, 143/12, 143/12 i 152/14), članka 35. i st. 2 čl. 48. Zakona o lokalnoj i područnoj (regionalnoj) samoupravi (NN – 33/01, 60/01, 129/05, 109/07, 125/08, 36/09, 150/11, 144/12, 19/13 i 137/15), čl. 38. Statuta Općine Brtonigla - Verteneglio (Službene novine Općine Brtonigla - Verteneglio br. 03/18), Odluke o uvjetima, načinu i postupku gospodarenja nekretninama u vlasništvu Općine Brtonigla - Verteneglio (Službene novine Općine Brtonigla - Verteneglio 25/09, 03/13, 15/13 i 01/16), Općinsko vijeće Općine Brtonigla - Verteneglio na svojoj 9. sjednici održanoj dana 08. lipnja 2018. godine, donosi sljedeću

ODLUKU o zamjeni neizgrađenog građevinskog zemljišta

I.

Ovom Odlukom Općinsko vijeće Općine Brtonigla - Verteneglio raspisuje natječaj za zamjenu nekretnina putem prikupljanja pismenih ponuda u kojem se izlažu zamjeni sljedeće nekretnine:

I/Naselje Brtonigla

- 41/274 suvlasničkog dijela nekretnine k.č.br. 494 zgr. k.o. Brtonigla, upisane pri Općinskog sudu u Puli – Pola, Zemljišnoknjižnom odjelu Buje – Buie u z.k.ul.1847, kao kuća i dvorište ukupne površine 275 m² u vlasništvu Općine Brtonigla - Verteneglio, što je na Situaciji posebnih jedinica broj posla:21/14 od 28. veljače 2014.godine izrađene od strane Geodetskog ureda Mataija d.o.o., Umag, Valica, Barboj 36 c označeno slovom B2 i
- 5/201 suvlasničkog dijela nekretnine k.č.br. 493 zgr. k.o. Brtonigla, upisane pri Općinskog sudu u Puli – Pola, Zemljišnoknjižnom odjelu Buje – Buie u z.k.ul.1847, kao štala i dvorište ukupne površine 201 m² u vlasništvu Općine Brtonigla - Verteneglio, što je na Situaciji posebnih jedinica broj posla:21/14 od 28. veljače 2014.godine izrađene od strane Geodetskog ureda Mataija d.o.o., Umag, Valica, Barboj 36 c označeno slovom C2

zamjenjuje se

- za nekretninu označenu kao 46/430 suvlasničkog dijela nekretnine k.č.br. 939/1 k.o. Brtonigla - Verteneglio, upisane pri Općinskog sudu u Puli – Pola, Zemljišnoknjižnom odjelu Buje – Buie u z.k.ul.47 kao voćnjak ukupne površine 400 m², u privatnom vlasništvu što je na Situaciji posebnih jedinica broj posla:21/14 od 28. veljače 2014.godine izrađene od strane Geodetskog ureda Mataija d.o.o., Umag, Valica, Barboj 36 c označeno slovom A2.

Nekretnine koje su predmet zamjene nalaze se unutar granica građevinskog područja naselja Brtonigla - Verteneglio sukladno Prostornom plana uređenja Općine Brtonigla - Verteneglio (Službene novine Općine Brtonigla - Verteneglio (Službene novine Općine Brtonigla br. 08/08 i 08a/08 - ispravak, 06/11, 07/11 - pročišćeni tekst, 09/12, 03/13 i 06/17).

Nekretnine koje su predmet zamjene jednake su vrijednosti i zamjenjuju se u omjeru 1:1 odnosno po principu zamjene za istu vrijednost, koja je utvrđena Procjenom tržišne – prometne vrijednosti ovlaštenog sudskog vještaka.

II.

Općinsko vijeće Općine Brtonigla - Verteneglio daje u zamjenu neizgrađeno građevinsko zemljište iz toč.I. ove Odluke, radi rješavanja imovinsko-pravnih odnosa radi uređenja parkirališta u neposrednoj blizini Centra istarskih okusa i stalne izložbe vinske tradicije.

III.

Na građevinskom zemljištu koje je predmet zamjene određene ovom Odlukom predviđena izgradnja odnosno privođenje namjeni, dopustit će se sukladno namjeni određenoj dokumentima prostornog uređenja i drugim uvjetima građenja.

Općina Brtonigla - Verteneglio ne odgovara za eventualnu izmjenu ili ograničenja u pogledu navedenih uvjeta gradnje koji se mogu pojaviti kao posljedica izmjene pozitivnih pravnih propisa ili podzakonskih propisa.

IV.

Općina Brtonigla - Verteneglio pridržava pravo ne odabrati najpovoljnijeg ponuditelja za zamjenu nekretnina iz raspisanog natječaja te poništiti isti natječaj u cijelosti ili djelomično, bez posebnog obrazloženja.

Općinsko vijeće Općine Brtonigla - Verteneglio nalaže Jedinostvenom upravnom odjelu Općine Brtonigla - Verteneglio ponovno raspisivanje Javnoga natječaja za zamjenu nekretnina iz toč. I ove Odluke pod jednakim uvjetima utvrđenima ovom Odlukom i natječajem ukoliko nema prispjelih ponuda.

V.

Zadužuje se Jedinostveni upravni odjel Općine Brtonigla - Verteneglio za raspisivanje natječaja za zamjenu za nekretnina iz toč. I. ove Odluke, primjenjujući odredbe Odluke o uvjetima, načinu i postupku gospodarenja nekretninama u vlasništvu Općine Brtonigla - Verteneglio (Službene novine Općine Brtonigla - Verteneglio broj 25/09, 03/13, 15/13 i 01/16) koje se odnose na postupak natječaja prikupljanjem pisanih ponuda.

VI.

Zadužuje se Komisija za provođenje postupka raspolaganja nekretninama u vlasništvu Općine Brtonigla - Verteneglio za provedbu postupka otvaranja ponuda, razmatranja ponuda i dokaza te utvrđivanje njihove pravovaljanosti te za prijedlog odluke o odabiru najpovoljnije ponude i sklapanju ugovora o zamjeni nekretnina, sukladno Odluci o uvjetima, načinu i postupku gospodarenja nekretninama u vlasništvu Općine Brtonigla - Verteneglio (Službene novine Općine Brtonigla - Verteneglio broj 25/09, 03/13, 15/13 i 01/16)

VII.

Zadužuje se Općinski načelnik Općine Brtonigla - Verteneglio da po stupanju na snagu Odluke o odabiru najpovoljnije ponude i sklapanju ugovora o zamjeni nekretnina u vlasništvu Općine Brtonigla - Verteneglio, sa imenovanim najpovoljnijim ponuditeljem sklopi ugovor o zamjeni u roku od 30 dana od stupanja na snagu navedene Odluke.

VIII.

Natječaj traje 15 (petnaest) dana. Dan objave na oglasnoj ploči smatra se danom raspisivanja natječaja.

IX.

Ova Odluka stupa na snagu danom donošenja, a ista će se objaviti u Službenim novinama Općine Brtonigla - Verteneglio.

KLASA:944-05/18-50/17

URBROJ: 2105/04-01-18-7

Brtonigla / Verteneglio, 08. lipnja 2018

OPĆINSKO VIJEĆE
OPĆINE BRTONIGLA - VERTENEGLIO
Potpredsjednik
Dr.sc. Igor Plačić v.r.



Na temelju članka 48. Zakona o lokalnoj i područnoj (regionalnoj) samoupravi (NN – 03/18), čl. 35. i 391. Zakona o vlasništvu i drugim stvarnim pravima (NN – 91/96, 68/98, 137/99, 22/00, 73/00, 129/00, 114/01, 79/06, 141/06, 38/09, 153/09, 143/12 i 152/14), čl. 52. Statuta Općine Brtonigla - Verteneglio (Službene novine Općine Brtonigla - Verteneglio br.03/18), Odluke o uvjetima i kriterijima za kupnju stanova, neizgrađenog građevinskog zemljišta za gradnju obiteljskih kuća i izgrađenih obiteljskih kuća u sklopu realizacije Programa zadovoljavanja stambenih potreba građana Općine Brtonigla - Verteneglio po povoljnijim uvjetima (Službene novine Općine Brtonigla - Verteneglio br.25/09, 05/11 i 03/13) Pravilnika o utvrđivanju prometne vrijednosti nekretnina (Službene novine broj 06/03) u predmetu pokrenutog na zahtjev Marijane Jurica iz Brtonigle, Nova Vas 59, radi izmjene odredbe ugovora (poticajna) Općinski vijeće Općine Brtonigla - Verteneglio, na svojoj 9. sjednici održanoj dana 08. lipnja 2018.godine, donosi sljedeću

ODLUKU

I.

Marijani Jurica iz Brtonigle, Nova Vas 59, dozvoljava se, da nekretnine označene kao k.č.br. 32/4 zgr., 32/5 zgr., 32/6 i 633/3 sve k.o. Nova Vas otkupljene temeljem Ugovora o kupoprodaji nekretnine KLASA:944-05/09-01/15 URBROJ:2105/04-02-09-01 od 02. travnja 2009.godine, koristi i za pružanje turističkih usluga sukladno pozitivnim pravnim propisima ili podzakonskim propisima te privođenje namjeni, sukladno namjeni određenoj dokumentima prostornog uređenja i drugim uvjetima građenja.

II.

Općina Brtonigla - Verteneglio ne odgovara za eventualnu izmjenu ili ograničenja u pogledu navedenih uvjeta gradnje koji se mogu pojaviti kao posljedica izmjene pozitivnih pravnih propisa ili podzakonskih propisa.

III.

Ova Odluka stupa na snagu osmog dana od dana donošenja, a ista će se objaviti u Službenim novinama Općine Brtonigla-Verteneglio.

KLASA: 944-05/18-50/11

URBROJ: 2105/04-01-18-3

Brtonigla-Verteneglio, 08. lipnja 2018.godine

Općinsko vijeće
Općine Brtonigla-Verteneglio
Potpredsjednik
Dr.sc. Igor Palčić v.r.



Na temelju članka 35. Zakona o lokalnoj i područnoj (regionalnoj) samoupravi (NN – 33/01, 60/01, 129/05, 109/07, 125/08, 36/09, 150/11, 144/12, 18/13, 123/17), čl. 38. Statuta Općine Brtonigla-Verteneglio (Službene novine Općine Brtonigla-Verteneglio br.03/18), Općinsko vijeće Općine Brtonigla-Verteneglio na svojoj 9. sjednici održanoj dana 08. lipnja 2018. godine, donosi sljedeći

ZAKLJUČAK
o prihvatanju Informacije o stanju sigurnosti
na području Općine Brtonigla-Verteneglio
za siječanj, veljaču, ožujak i travanj 2018. godine

I.

Općinsko vijeće Općine Brtonigla-Verteneglio prihvaća informaciju o stanju sigurnosti za mjesec siječanj 2018. godine, broj: 511-08-23/1-9/01/18 od 06. veljače 2018. godine, za mjesec veljaču 2018. godine, broj: 511-08-23/1-9/02/18 od 12. ožujka 2018. godine, za mjesec ožujak 2018. godine, broj: 511-08-23/1-9/03/18 od 06. travnja 2018. godine i za mjesec travanj 2018. godine, broj: 511-08-23/1-9/04/18 od 03. svibnja 2018. godine.

II.

Ovaj Zaključak stupa na snagu danom donošenja, a isti će se objaviti u Službenim novinama Općine Brtonigla-Verteneglio.

KLASA:215-01/18-01/01

URBROJ: 2105/04-01-18-05

Brtonigla-Verteneglio, 08. lipnja 2018. godine

Općinsko vijeće Općine Brtonigla-Verteneglio
Potpredsjednik
Dr.sc. Igor Palčić v.r.



Na temelju čl. 35. Zakona o lokalnoj i područnoj (regionalnoj) samoupravi („Narodne novine“, broj 33/01, 60/01, 129/05, 109/07, 125/08, 36/09, 36/09, 150/11, 144/12, 19/13-pročišćeni tekst, 137/15 i 123/17), čl. 38. Statuta Općine Brtonigla - Verteneglio (“Službene novine Općine Brtonigla – Verteneglio” broj 03/18) te čl. 56. i 57. Poslovnika o radu Općinskog vijeća Općine Brtonigla - Verteneglio (“Službene novine Općine Brtonigla – Verteneglio” broj 03/18), Općinsko vijeće Općine Brtonigla - Verteneglio na svojoj 9. sjednici održanoj dana 08. lipnja 2018. godine, donosi sljedeću

ODLUKU
O PRIHVATU PRENAMJENE KORŠTENJA FINANCIJSKIH SREDSTAVA ZA PROJEKT
„DOVRŠTAK LOVAČKE KUĆE“
I O IZRAVNOM FINANCIRANJU

I.

Povodom Zahtjeva Lovačkog društva „Lepus“ sa sjedištem u Brtonigli – Verteneglio, Bunarska 3, zaprimljenog 30. svibnja 2018. godine, Općinsko vijeće Općine Brtonigla - Verteneglio prihvaća prenamjenu korištenja financijskih sredstava za projekt „Dovršetak Lovačke kuće“ u 2017. godine, u

iznosu od 8.000,00 kn, bez obzira što ista sredstva nisu iskorištena sukladno odredbama sklopljenog Ugovora o izravnoj dodjeli financijskih sredstava (KLASA: 421-01/17-10/03 URBROJ: 2105/04-02/01-17-30 od 14. travnja 2017. godine) za nabavu i montažu klima uređaja, već za nabavu divljači.

II.

Prihvatom iz ove Odluke, smatra se da je Lovačko društvo „Lepus“ sa sjedištem u Brtonigli – Verteneglio, Bunarska 3, ispunio ugovorne obveze iz Ugovora o izravnoj dodjeli financijskih sredstava (KLASA: 421-01/17-10/03 URBROJ: 2105/04-02/01-17-30 od 14. travnja 2017. godine).

III.

Općinsko vijeće Općine Brtonigla – Verteneglio Lovačkom društvu „Lepus“ sa sjedištem u Brtonigli– Verteneglio, Bunarska 2, kao jedina udruga koja je na području ove općine registrirana i operativno sposobna za rad odnosno obavljanje djelatnosti iz Zakona o lovstvu, dodjeljuje izravno financiranje iz svog Proračuna radi realizacije projekta „Dovršetak Lovačke kuće“.

IV.

Iz razloga navedenih u toč. III. ove Odluke, Općinsko vijeće Općine Brtonigla – Verteneglio Lovačkom društvu „Lepus“ sa sjedištem u Brtonigli, Bunarska 2, radi realizacije projekta „Dovršetak Lovačke kuće“, dodjeljuje izravno financiranje u iznosu od 15.000,00 kuna, sukladno Opisnom obrascu projekta i Obrascu proračuna projekta koje je korisnik dostavio prijavljujući se na Javni natječaj za financiranje programa i projekata udruga od interesa za opće dobro iz Proračuna Općine Brtonigla - Verteneglio za 2018. godinu (KLASA: 421-01/18-10/13 URBROJ:2105/04-02/01-18-2 od 14. ožujka 2018.godine).

V.

Zadužuje se Općinski načelnik Općine Brtonigla – Verteneglio da sa Lovačkim društvom „Lepus“ sa sjedištem u Brtonigli – Verteneglio, Bunarska 2, kao korisnikom financijskih sredstava sklopi ugovor o izravnoj dodjeli sredstava poštujući osnovne standarde financiranja vezane uz planiranje financijskih sredstava, ugovaranje, praćenje financiranja, javno objavljivanje i izvještavanje, sukladno obrascu prijedloga ugovora uz Javni natječaj za financiranje programa i projekata udruga od interesa za opće dobro iz Proračuna Općine Brtonigla - Verteneglio za 2018. godinu (KLASA: 421-01/18-10/13 URBROJ:2105/04-02/01-18-2 od 14. ožujka 2018.godine).

VI.

Sredstva za izravno financiranje iz ove Odluke, osigurana su u Proračunu Općine Brtonigla - Verteneglio za 2018. godinu, na razdjelu 001 Jedinstveni upravni odjel, u glavi 00101, pod aktivnost A100753, konto 35232, pozicija 461, za sufinanciranje udruga poljoprivrednog značaja.

VII.

Ova Odluka stupa na snagu osam dana od dana objave u Službenim novinama Općine Brtonigla - Verteneglio.

KLASA: 421-01/18-10/26

URBROJ: 2105/04-01-18-3

Brtonigla – Verteneglio, 08. lipnja 2018. godine

OPĆINSKO VIJEĆE OPĆINE BRTONIGLA – VERTENEGLIO

Potpredsjednik

Dr.sc. Igor Palčić v.r.



Na temelju članka 17. stavka 1. podstavka 2. Zakona o sustavu civilne zaštite (Narodne novine broj 82/15), članka 7. stavka 2. i stavka 3. Pravilnika o smjernicama za izradu procjena rizika od katastrofa i velikih nesreća za područje Republike Hrvatske i jedinica lokalne i područne (regionalne) samouprave („Narodne novine broj 65/16) te članka 3. stavka 5. Smjernica za izradu procjene rizika za područje Istarske županije oznake KLASA:810-01/16-01/10, URBROJ: 2163/1-08/1-16-2 i članka 38. Statuta Općine Brtonigla - Verteneglio, (Službene novine Općine Brtonigla” broj 03/18) Općinsko vijeće Općine Brtonigla - Verteneglio na svojoj 9. sjednici održanoj dana 08. lipnja 2018. godine donosi

O D L U K U
o donošenju Procjene rizika od velikih nesreća
za Općinu Brtonigla – Verteneglio

Članak 1.

Donosi se Procjena rizika od velikih nesreća za Općinu Brtonigla - Verteneglio koja se sastoji od tekstualnog, grafičkog i kartografskog prikaza.

Članak 2.

Ova Odluka stupa na snagu osmog dana od dana objave u Službenim novinama Općine Brtonigla -Verteneglio.

KLASA:810-01/18-10/02
URBROJ: 2105/04-01-18-12
Brtonigla, 08. lipnja 2018.

Općinsko vijeće
Općine Brtonigla-Verteneglio
Potpredsjednik

Dr.sc. Igor Palčić v.r.

Procjena rizika od velikih nesreća

Općina Brtonigla - Verteneglio





Odluka o izradi Procjene rizika od velikih nesreća za Općinu Brtonigla – Verteneglio

Na temelju članka 17. stavak 3. podstavak 7. Zakona o sustavu civilne zaštite (NN 82/15) i članka 7. stavak 2. i stavak 3. Pravilnika o smjernicama za izradu procjena rizika od katastrofa i velikih nesreća za područje Republike Hrvatske i jedinica lokalne i područne (regionalne) samouprave (NN 65/16) te članka 3. stavak 5. Smjernica za izradu procjene rizika za područje Istarske županije (KLASA:810-01/16-01/10, URBROJ: 2163/1-08/1-16-2) i čl. 52. Statuta Općine Brtonigla -Verteneglio (Službene novine Brtonigla -Verteneglio br. 03/18), Načelnik Općine Brtonigla -Verteneglio, donosi

ODLUKU o izmjenama i dopunama Odluke o izradi Procjene rizika od velikih nesreća za Općinu Brtonigla

Članak 1.

U Odluci o izradi Procjene rizika od velikih nesreća za Općinu Brtonigla (Službene novine br.09/17) mijenja se naziv „Općina Brtonigla“ tako da ispravno mora stajati „Općina Brtonigla – Verteneglio“.

Članak 2.

Člana 2. Odluke o izradi Procjene rizika od velikih nesreća za Općinu Brtonigla - Verteneglio (Službene novine br.09/17) mijenja se i glasi:

„U grupu rizika obuhvaćenih Procjenom spadaju sljedeći rizici:

1. Potres
2. Požar otvorenog prostora
3. Epidemije i pandemije
4. Ekstremne temperature
5. Tehničko – tehnološke nesreće s opasnim tvarima
6. Poplava
7. Suša
8. Tuča ..

Članak 3.

Ostale odredbe Odluke o izradi Procjene rizika od velikih nesreća za Općinu Brtonigla - Verteneglio ostaju neizmijenjene i na snazi.

Članak 4.

Ova Odluka stupa na snagu osmog (8) dana od dana donošenja, a objavit će se u Službenim novinama Općine Brtonigla - Verteneglio.

KLASA: 810-01/18-10/11
URBROJ:2105/04-02/01-18-1
Brtonigla, 14. svibnja 2018.godine



Načelnik

Općine Brtonigla-Verteneglio
Paolo Klarić, dipl.oec.



SADRŽAJ

UVOD.....	7
1 OSNOVNE KARAKTERISTIKE PODRUČJA OPĆINE BRTONIGLA - VERTENEGLIO.....	10
1.1 GEOGRAFSKI POKAZATELJI.....	10
1.1.1 GEOGRAFSKI POLOŽAJ	10
1.1.2 BROJ STANOVNIKA	12
1.1.3 GUSTOĆA NASELJENOSTI.....	13
1.1.4 RAZMJETAJ STANOVNIŠTVA.....	13
1.1.5 SPOLNO DOBNA RASPODJELA STANOVNIŠTVA.....	14
1.1.6 PROMETNA POVEZANOST.....	15
1.2 DRUŠTVENO – POLITIČKI POKAZATELJI.....	18
1.2.1 SJEDIŠTA UPRAVA TIJELA JEDINICE LOKALNE SAMOUPRAVE.....	18
1.2.2 ZDRAVSTVENE USTANOVE	19
1.2.3 ODGOJNO-OBRAZOVNE USTANOVE.....	19
1.2.4 KAPACITETI ZA ZBRINJAVANJE (SMJEŠTAJNI I ZA PRIPREMU HRANE)	20
1.2.5 BROJ STANOVA, KUĆANSTAVA I BROJ ČLANOVA PO KUĆANSTVU.....	20
1.2.6 BROJ, VRSTA (NAMJENA) I STAROST GRAĐEVINA	21
1.3 EKONOMSKO – GOSPODARSKI POKAZATELJI	21
1.3.1 BROJ ZAPOSLENIH I MJESTA ZAPOSLENJA.....	21
1.3.2 BROJ PRIMATELJA SOCIJALNIH, MIROVINSKIH I SLIČNIH NAKNADA	24
1.3.3 PRORAČUN OPĆINE BRTONIGLA – VERTENEGLIO.....	24
1.3.4 GOSPODARSKE GRANE	26
1.3.5 VELIKE GOSPODARSKE TVRTKE.....	26
1.3.6 OBJEKTI KRITIČNE INFRASTRUKTURE.....	26
1.4 PRIRODNO – KULTURNI POKAZATELJI	28
1.4.1 ZAŠTIĆENA PODRUČJA.....	28
1.4.2 KULTURNO – POVIJESNA BAŠTINA	28
1.5 POVIJESNI POKAZATELJI.....	29
1.5.1 PRIJAŠNJI DOGAĐAJI I ŠTETE USLIJED PRIJAŠNJIH DOGAĐAJA	29
1.5.2 UVEDENE MJERE NAKON DOGAĐAJA KOJI SU UZROKOVALI ŠTETU.....	29
1.6 POKAZATELJI OPERATIVNE SPOSOBNOSTI	30
1.6.1 POPIS OPERATIVNIH SNAGA	30
2 IDENTIFIKACIJA PRIJETNJI I RIZIKA	31
2.1 POPIS IDENTIFICIRANIH PRIJETNJI I RIZIKA.....	31



2.2	ODABRANI RIZICI I RAZLOG ODABIRA	35
2.3	KARTE PRIJETNJI	35
2.4	KARTE RIZIKA	35
3	<u>KRITERIJI ZA PROCJENU UTJECAJA PRIJETNJI NA KATEGORIJE DRUŠTVENE VRIJEDNOSTI</u>	36
3.1	ŽIVOT I ZDRAVLJE LJUDI	36
3.2	GOSPODARSTVO	37
3.3	DRUŠTVENA STABILNOST I POLITIKA	38
4	<u>VJEROJATNOST</u>	39
5	<u>SCENARIJI</u>	40
5.1	POTRES	41
5.1.1	OPIS SCENARIJA	41
5.1.2	UVOD	41
5.1.3	POSljedICE	47
5.1.4	PODACI, IZVORI I METODE PRORAČUNA	55
5.1.5	MATRICE RIZIKA	56
5.1.6	KARTA RIZIKA	57
5.2	Ekstremne temperature	58
5.2.1	OPIS SCENARIJA	58
5.2.2	UVOD	58
5.2.3	POSljedICE	61
5.2.4	PODACI, IZVORI I METODE PRORAČUNA	65
5.2.5	MATRICA RIZIKA	66
5.2.6	KARTA RIZIKA	67
5.3	EPIDEMIJE I PANDEMIJE	68
5.3.1	OPIS SCENARIJA	68
5.3.2	UVOD	68
5.3.3	POSljedICE	70
5.3.4	PODACI, IZVORI I METODE PRORAČUNA	73
5.3.5	MATRICE RIZIKA	74
5.3.6	KARTA RIZIKA	75
5.4	SUŠA	76
5.4.1	OPIS SCENARIJA	76
5.4.2	UVOD	76
5.4.3	POSljedICE	80



5.4.4	PODACI, IZVORI I METODE PRORAČUNA	83
5.4.5	MATRICE RIZIKA	84
5.4.6	KARTA RIZIKA	85
5.5	TUČA	86
5.5.1	OPIS SCENARIJA	86
5.5.2	UVOD	86
5.5.3	POSljedICE	87
5.5.4	PODACI, IZVORI I METODE PRORAČUNA	90
5.5.5	MATRICE RIZIKA	91
5.5.6	KARTA RIZIKA	92
5.6	POPLAVA	93
5.6.1	OPIS SCENARIJA	93
5.6.2	UVOD	93
5.6.3	POSljedICE	97
5.6.4	PODACI, IZVORI I METODE PRORAČUNA	99
5.6.5	MATRICE RIZIKA	100
5.6.6	KARTA RIZIKA	101
5.7	POŽAR OTVORENOG TIPA	102
5.7.1	OPIS SCENARIJA	102
5.7.2	UVOD	102
5.7.3	POSljedICE	108
5.7.4	PODACI, IZVORI I METODE PRORAČUNA	111
5.7.5	MATRICE RIZIKA	112
5.7.6	KARTA RIZIKA	113
5.8	TEHNIČKO – TEHNOLOŠKE NESREĆE S OPASNIM TVARIMA	114
5.8.1	OPIS SCENARIJA	114
5.8.2	UVOD	114
5.8.3	POSljedICE	120
5.8.4	PODACI, IZVORI I METODE PRORAČUNA	125
5.8.5	MATRICE RIZIKA	126
5.8.6	KARTA RIZIKA	127
5.8.7	KARTA PRIJETNJI	128
6	<u>USPOREDBA RIZIKA</u>	129
7	<u>ANALIZA SUSTAVA CIVILNE ZAŠTITE</u>	130
7.1	PODRUČJE PREVENTIVE	130



7.1.1	STRATEGIJE, NORMATIVNO UREĐENJE, PLANOVI	130
7.1.2	RAZVIJENOST SUSTAVA RANOG UPOZORAVANJA	131
7.1.3	STANJE SVIJESTI POJEDINACA, PRIPADNIKA RANJIVIH SKUPINA, UPRAVLJAČKIH I ODGOVORNIH TIJELA	132
7.1.4	OCJENA STANJA PROSTORNOG PLANIRANJA, IZRADE PROSTORNIH I URBANISTIČKIH PLANOVA RAZVOJA, PLANSKOG KORIŠTENJA ZEMLJIŠTA	133
7.1.5	OCJENA FISKALNE SITUACIJE I NJEZINE PERSPEKTIVE	134
7.1.6	BAZE PODATAKA.....	135
7.1.7	ZBIRNA OCJENA ANALIZE SUSTAVA CIVILNE ZAŠTITE U PODRUČJU PREVENTIVE.....	136
7.2	PODRUČJE REAGIRANJA ,	137
7.2.1	SPREMNOST ODGOVORNIH I UPRAVLJAČKIH KAPACITETA.....	137
7.2.2	SPREMNOST OPERATIVNIH KAPACITETA.....	138
7.2.3	STANJE MOBILNOSTI OPERATIVNIH KAPACITETA SUSTAVA CIVILNE ZAŠTITE I STANJA KOMUNIKACIJSKIH KAPACITETA	172
7.2.4	ZBIRNA OCJENA ANALIZE SUSTAVA CIVILNE ZAŠTITE U PODRUČJU REAGIRANJA	172
7.3	STANJE SUSTAVA CIVILNE ZAŠTITE NA PODRUČJU OPĆINE BRTONIGLA – VERTENEGLIO	172
8	<u>VREDNOVANJE RIZIKA</u>	173
9	<u>POPIS SUDIONIKA U IZRADI PROCJENE RIZIKA</u>	175



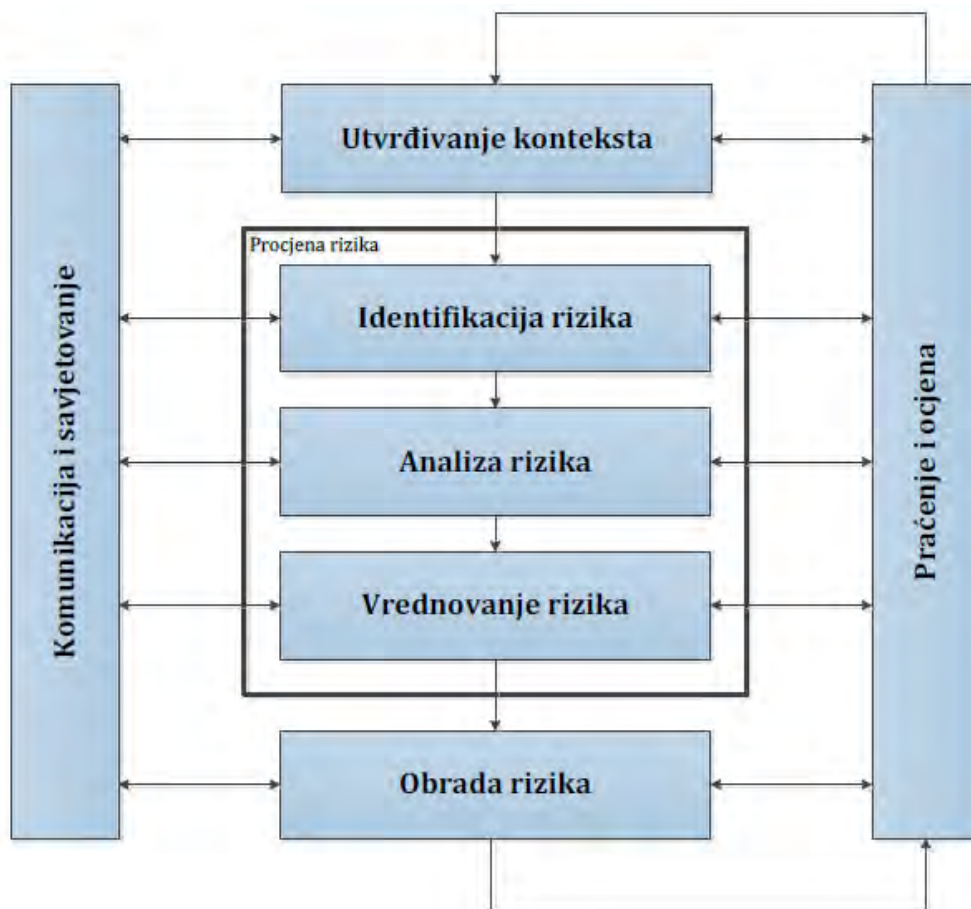
Uvod

Procjena rizika od velikih nesreća za područje Općine Brtonigla - Verteneglio izrađena je temeljem članka 17. Zakona o sustavu civilne zaštite (NN 82/15) i Pravilnika o smjernicama za izradu procjena rizika od katastrofa i velikih nesreća za područje Republike Hrvatske i jedinica lokalne i područne (regionalne) samouprave (NN 65/16) a sukladno Smjernicama za izradu procjene rizika na području Istarske županije.

Cilj izrade Procjene rizika je da se uz poznate prioritetne prijetnje izvrši rangiranje s obzirom na vjerojatnost pojave štete i posljedica, odrede njihovi rizici, te da se kroz sustav vrednovanja utvrde smjerovi vođenja politika prema prijetnjama i načinu njihove kontrole. Procjenom rizika će se utvrditi spremnost sustava civilne zaštite Općine Brtonigla - Verteneglio da odgovori na moguće prijetnje velikom nesrećom i da se odredi način preventivnog djelovanja te reagiranja kako bi se sigurnost lokalnog stanovništva podigla na višu razinu.

Procjena rizika obuhvaća:

- identifikaciju rizika - proces pronalaženja, prepoznavanja i opisivanja rizika,
- analizu rizika - obuhvaća pregled tehničkih karakteristika prijetnji kao što su lokacija, intenzitet, učestalost i vjerojatnost; analizu izloženosti i ranjivosti te procjenu učinkovitosti prevladavajućih i alternativnih kapaciteta za suočavanja u pogledu vjerojatnih rizičnih scenarija,
- vrednovanja (evaluacije) rizika - postupak usporedbe rezultata analize rizika s kriterijima prihvatljivosti rizika.



Slika 1. Prikaz procesa upravljanja rizikom
Izvor: HRN ISO 31000, Upravljanje rizikom – Načela i upute



Župan Istarske županije je u siječnju 2017. godine po dobivanju suglasnosti Državne uprave za zaštitu i spašavanje donio Smjernice za izradu Procjene rizika od velikih nesreća za područje Istarske županije koje predstavljaju temelj za izradu Procjene rizika od velikih nesreća za Općinu Brtonigla - Verteneglio.

Ovim Smjericama primarno je određena metodologija za procjenjivanje rizika te prikazivanje procjene u propisanom formatu scenarija, dok se iskazni rezultati koriste za potrebe definiranja politika u područjima upravljanja rizicima ili za ublažavanje njihovih posljedica po zdravlje i živote ljudi, materijalima dobra i okoliš.

U nacionalnoj Procjeni rizika Republike Hrvatske za područje Istarske županije identificirani su, te obrađeni rizici koji ulaze u red visokih rizika i koje je potrebno obraditi u Procjeni rizika od velikih nesreća za Općinu Brtonigla - Verteneglio:

1. Potres,
2. Požar otvorenog prostora,
3. Epidemije i pandemije,
4. Ekstremne temperature.

Osim navedenih rizika, preliminarnom procjenom (na osnovu postojećih procjena ugroženosti) utvrđena su dva dodatna rizika koja su karakteristična za pojedine JLS:

1. Tehničko-tehnološke nesreće s opasnim tvarima (Industrijske nesreće, nesreće na odlagalištima otpada i onečišćenje kopnenih voda),
2. Poplava.

Ove dodatne rizike obrađuju JLS u čijim procjenama ugroženosti su identificirani rizici od tehničko-tehnološke nesreće s opasnim tvarima, odnosno poplave kao realni i mogući, a obavezno one JLS koje su u posljednjih 20 godine imale elementarnu nepogodu prouzročenu ovim vrstama nesreće.

Uz navedeno, za područje Općinu Brtonigla - Verteneglio obrađivati će se suša i tuča koje su prepoznate kao potencijalni rizik za područje Općine.

Procjena rizika se ne provodi za antropogene prijetnje poput ratova i terorističkih djelovanja.

Kako bi procjena rizika bila usporediva s Procjenom rizika od katastrofa za Republiku Hrvatsku te u skladu sa Smjericama za procjenu rizika i kartiranje Europske komisije (Risk Assessment and Mapping Guidelines for Disaster Management, EC SEC (2010), 1626), obavezno mora sadržavati sljedeće dijelove:

1. Osnovne karakteristike područja jedinice lokalne i područne (regionalne) samouprave
2. Identifikaciju prijetnji-registar svih poznatih rizika
3. Scenarije za jednostavne rizike kojima se opisuje događaj s najgorim mogućim posljedicama
4. Tablice Vjerojatnosti/frekvencije
5. Kriterije za procjenjivanje utjecaja prijetnji na kategorije društvenih vrijednosti na: a/ Život i zdravlje ljudi, b/ Gospodarstvo i c/ Društvenu stabilnost i politiku
6. Matrice scenarija jednostavnog rizika te za svaki od kriterija zasebno
7. Matrice s uspoređenim rizicima na području jedinice samouprave
8. Analiza sustava civilne zaštite
9. Vrednovanje rizika
10. Kartografski prikaz rizika
11. Popis sudionika

Sukladno Smjericama za izradu procjene rizika na području Istarske županije, Načelnik Općine Brtonigla - Verteneglio donio je Odluku o izradi Procjene rizika u kojoj je, između ostalog odredio sudionike (radnu skupinu) u izradi navedenog dokumenta.

Prilikom odabira članova radne skupine vodilo se računa o zadovoljavanju kriterija stručnosti članova u svrhu kvalitetne obrade identificiranih rizika.



Tijekom izrade Procjene rizika od velikih nesreća za područje Općine Brtonigla - Verteneglio ugovorom je angažirana tvrtka METIS d.d. kao ovlaštenik za prvu grupu stručnih poslova u području planiranja civilne zaštite i to u svojstvu konzultanta.

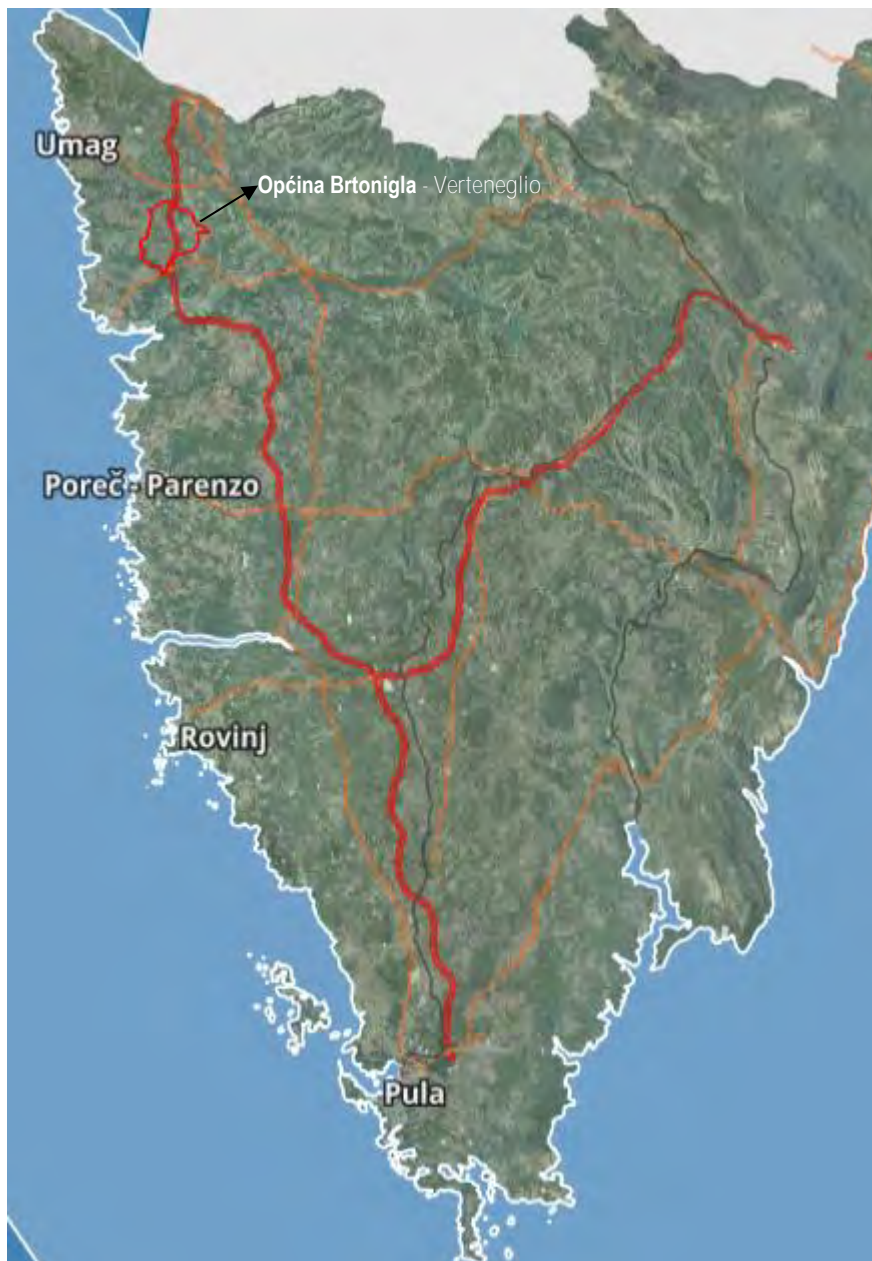


1 Osnovne karakteristike područja Općine Brtonigla - Verteneglio

1.1 Geografski pokazatelji

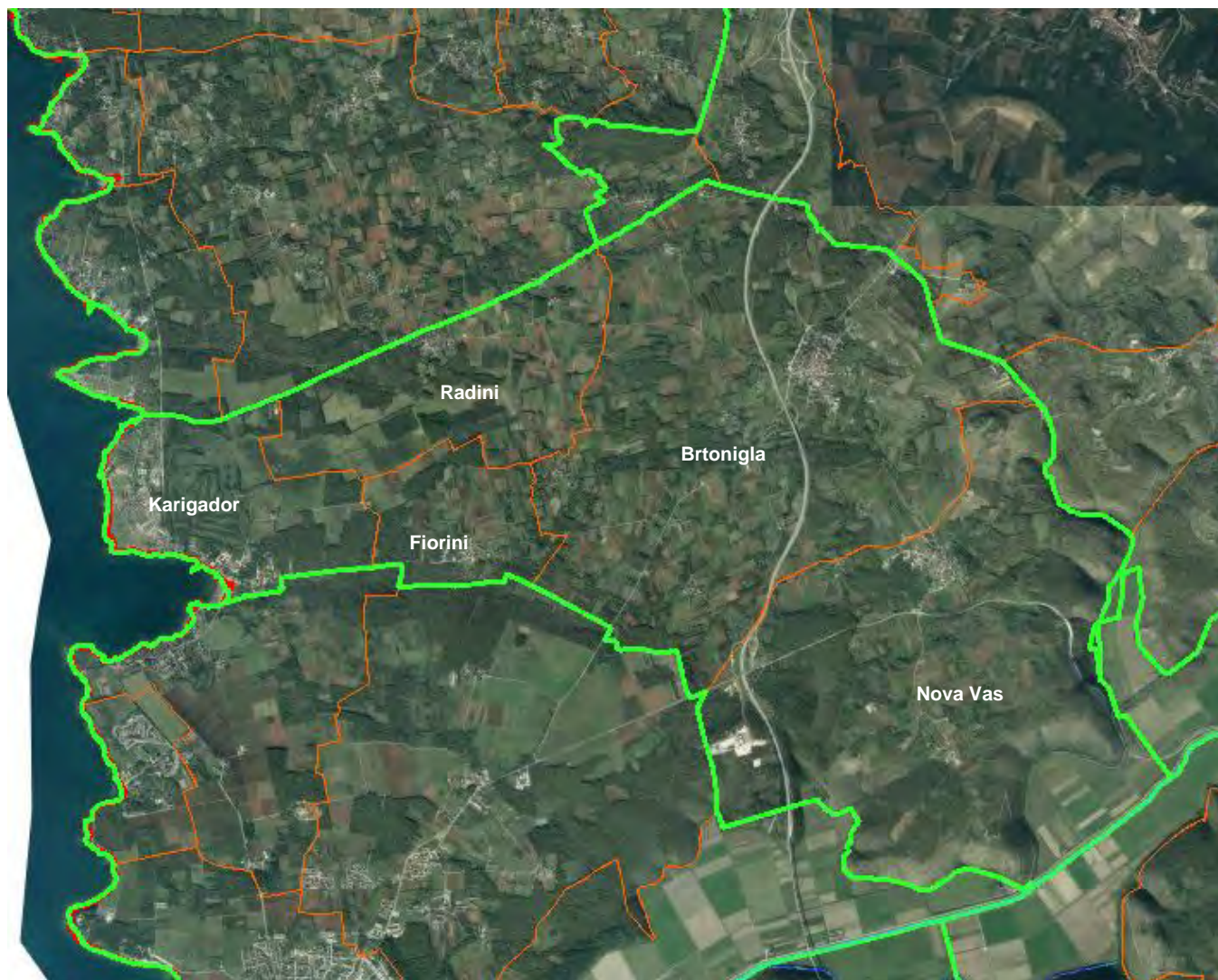
1.1.1 Geografski položaj

Općina Brtonigla - Verteneglio smještena je na sjeverozapadnom dijelu Istre, zapadni dio Općine nalazi se uz more, kroz južni dio protječe rijeka Mirna. Općina graniči s Gradovima Umag, Buje i Novigrad.



Slika 2. Položaj Općine Brtonigla - Verteneglio na području Istarske županije

Područje Općine prostire se na 33 km² površine, Općina se najvećim dijelom proteže u unutrašnjost, a njezin južni dio seže do rijeke Mirne. Općina Brtonigla - Verteneglio službeno obuhvaća ukupno pet naselja. To su: Brtonigla – Verteneglio, Fiorini – Fiorini, Karigador – Carigador, Nova Vas – Villanova, Radini – Radini.



Slika 3. Naselja **Općina Brtonigla** - Verteneglio



Vodotoci

Vodne površine na području Općine Brtonigla - Verteneglio obuhvaća rijeka Mirna koja se prostire na 3.5 km. Zapadni dio Općine kod naselja Karigador nalazi se uz jadransku obalu u dužini od oko 3 km.

Geografsko – klimatske karakteristike

Klima

Klima ima modificirana mediteranska obilježja, dok prema unutrašnjosti jača utjecaj kontinentalne klime. U odnosu na područje uz more, utjecaj vlažnih strujanja sa zapada je puno značajniji što uvjetuje veću količinu padalina. Ljeta su u pravilu suha i topla, dok su zime hladnije i vlažne. Prosječna temperatura u najhladnijem mjesecu siječnju iznosi 5,4°C, a u ljetnom periodu temperatura zraka uglavnom se kreće od 23-30°C. Prosječna srednja godišnja temperatura zraka iznosi oko 15°C. Prosječna godišnja količina padalina iznosi 80,9 mm/m².

Količina oborina najveća je u listopadu i studenom (do 130 mm/m²), a najmanja u veljači (do 44 mm/m²).

Reljefna obilježja Općine Brtonigla - Verteneglio

Područje Općine Brtonigla – Verteneglio geološki gledano je područje koje karakterizira prisutnost crvenice obalnim dijelom, a unutrašnjost je u većem dijelu smeđe submediteransko tlo i smeđe tlo na flišu te rendzina u zanemarivom dijelu. Općina Brtonigla - Verteneglio je izrazito poljoprivredno područje. Najveće i najkvalitetnije površine nalaze se u dolini Mirne. Za daljnji razvoj područja postojeće poljoprivredne površine planiraju se povećati meliorativnim radovima, a u strukturi površina intenzivno će se povećati voćnjaci, maslenici i vinogradi. Na teritoriju Općine prevladavaju pašnjaci i rjeđe šume, karakterizira ih gustoća te to što su vrlo niske i obrasle grmljem ili visokim raslinjem.

1.1.2 Broj stanovnika

Prema Popisu stanovništva iz 2011. godine, na području Općine Brtonigla – Verteneglio živi ukupno 1.626 stanovnika u 5 naselja.

U sljedećoj tablici prikazan je broj stanovnika po naseljima.

Tablica 1. **Broj stanovnika Općine Brtonigla – Verteneglio po naseljima (uključujući površinu naselja)**

R.br.	Naselje	Broj stanovnika
1.	Brtonigla - Verteneglio	805
2.	Fiorini - Fiorini	165
3.	Karigador - Carigador	189
4.	Nova Vas - Villanova	359
5.	Radini - Radini	108
	UKUPNO	1.626.

Izvor podataka: DZZS, Popis stanovništva 2011.

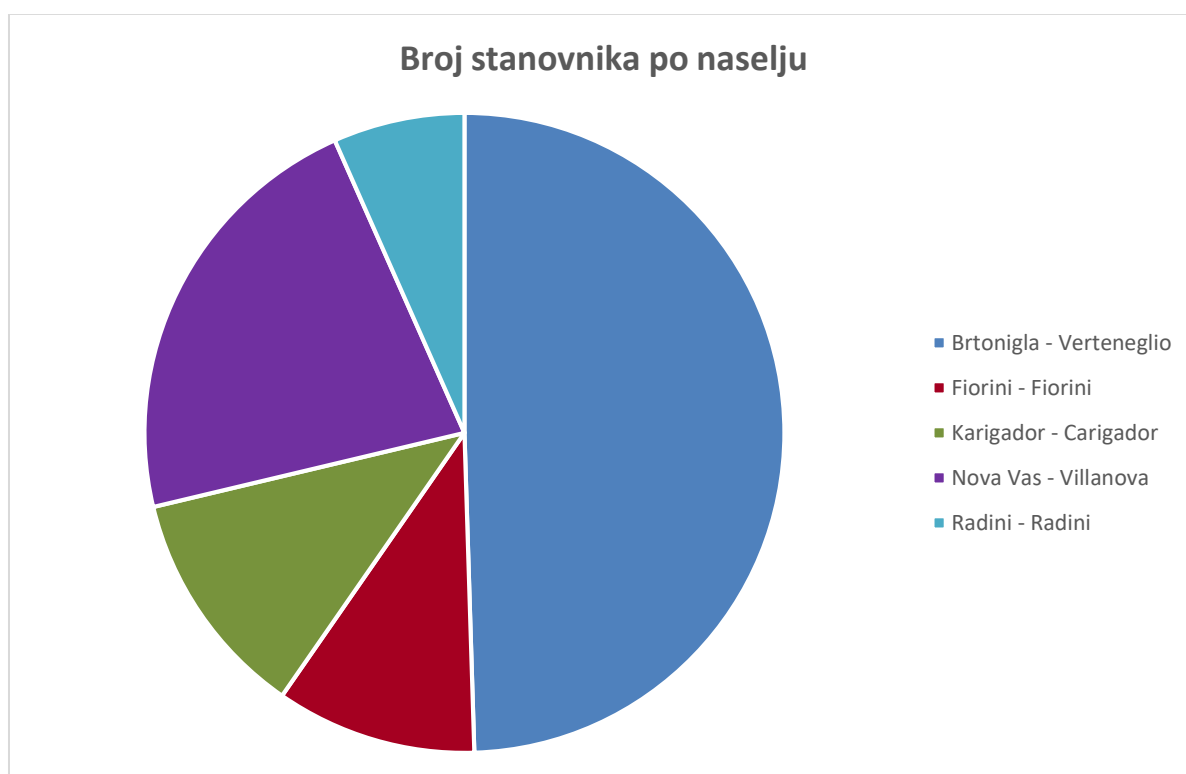


1.1.3 Gustoća naseljenosti

Prosječna gustoća naseljenosti na području Općine Brtonigla – Verteneglio iznosi 39 stan/km², što je ispod županijskog prosjeka koji iznosi 103,79 stan/km² te ispod prosječne gustoće naseljenosti u Republici Hrvatskoj koja iznosi 77,08 st/km².

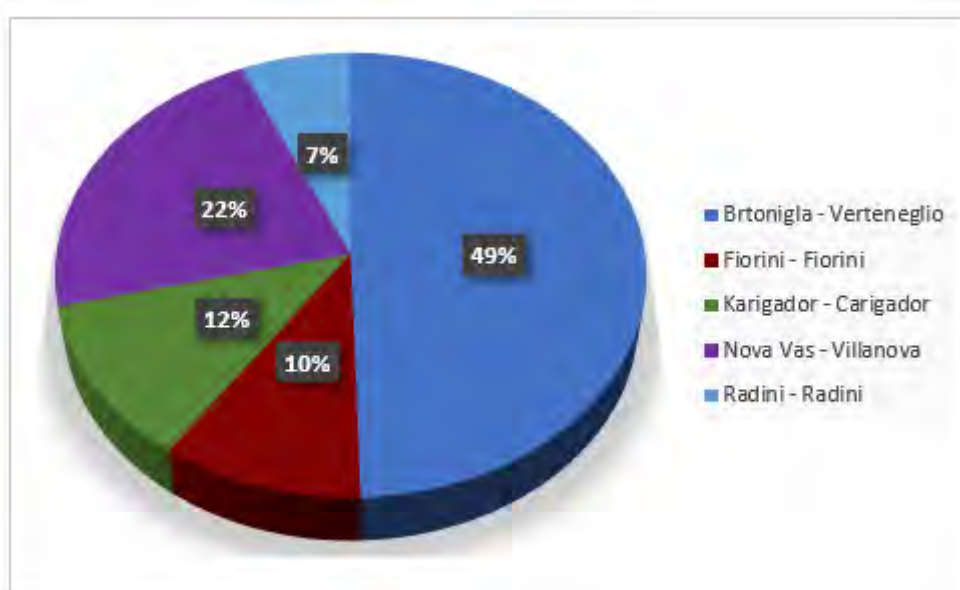
1.1.4 Razmještaj stanovništva

Najveće naselje na području Općine Brtonigla – Verteneglio je Brtonigla, koja ujedno predstavlja i središte općine. Najveći broj stanovnika s područja općine živi u naselju Brtonigla - Verteneglio, koje broji 805 stanovnika odnosno 49,51 % ukupnog stanovništva. Ostala naselja općine slabije su naseljena u odnosu na navedena. Naselje s najmanje stanovnika je Radini - Radini s tek 6,64 % ukupnog stanovništva općine.



Slika 4. **Razmještaj stanovništva prema naseljima Općine** Brtonigla – Verteneglio

Izvor podataka: DZZS, Popis stanovništva 2011.



Slika 5. Postotak stanovništva prema naseljima Općine

Izvor podataka: DZZS, Popis stanovništva 2011.

1.1.5 Spolno dobna raspodjela stanovništva

Na području Općine od 1.626 stanovnika od čega 811 žena i 815 muškaraca. Dobna struktura stanovnika prikazana je u sljedećoj tablici:

Tablica 2. Dobna i spolna struktura stanovništva

SPOL	UK.	STAROST																			
		0-4	5-9	10-14	15-19	20-24	25-29	30-34	35-39	40-44	45-49	50-54	55-59	60-64	65-69	70-74	75-79	80-84	85-89	90-94	95 i više
SV	1.626	56	61	58	87	96	147	103	82	130	149	138	134	103	76	81	68	38	15	3	1
M	815	24	35	35	42	52	77	53	47	68	70	74	75	49	37	35	26	10	5	1	-
Ž	811	32	26	23	45	44	70	50	35	62	79	64	59	54	39	46	42	28	10	2	1

Izvor podataka: DZZS, Popis stanovništva 2011.

Promatrajući spolnu strukturu stanovništva na području Općine vidljiv je uravnotežen odnos žena i muškaraca. Zastupljenost žena iznosi 49,88 %, dok je zastupljenost muškaraca 50,12 %.



U sljedećoj tablici prikazane su brojnost ranjivih skupina prema spolu kao i kategorije ranjivih skupina stanovništva:

Tablica 3. Brojnost i struktura ranjivih skupina

Općina Brtonigla - Verteneglio	Spol	Ukupno
UKUPNO	SV	156
	M	65
	Ž	91
Osoba treba pomoć druge osobe	SV	60
	M	21
	Ž	39
Osoba koristi pomoć druge osobe	SV	50
	M	16
	Ž	34

Izvor podataka: DZZS, Popis stanovništva 2011.

U slučaju potrebe za evakuacijom potrebno je izvršiti evakuaciju pojedinih kategorija građana na području Općine. U tu kategoriju obavezno spadaju majke s djecom mlađom od 10 godina, osobe mlađe od 15 godina organizirano, bolesne i nemoćne osobe i osobe starije od 70 godina.

Tablica 4. Brojnost i struktura ranjivih skupina

KATEGORIJA	BROJ
Djeca 0-9 godina starosti	117
Roditelj/staratelj djece starosti 0-9 godina (u pratnji)	78
Djeca 10-14 godina koja se evakuiraju bez roditelja/staratelja	58
Osobe starije od 70 godina	206
Ukupno	459

Izvor podataka: DZZS, Popis stanovništva 2011.

1.1.6 Prometna povezanost

Cestovni promet

Općinom Brtonigla - Verteneglio prolazi magistralna cesta Buje – Novigrad - Poreč, kao i značajne regionalne ceste Novigrad- Umag, Brtonigla - Nova Vas, Brtonigla - Radini i Brtonigla - Fiorini kojima se povezuje obalni prostor i unutrašnjost.

Cestovnu mrežu na području Općine Brtonigla – Verteneglio čine magistralne i regionalne ceste.

Magistralne ceste su međunarodne i javne ceste koje povezuju veće gradove i važnija gospodarska područja Republike, odnosno važnija gospodarska područja u Republici. One se dovezuju na međunarodne ceste. Regionalne ceste su javne ceste koje povezuju gospodarska područja u Republici ili područja koja su posebno važna za Republiku. One povezuju relativno bliska gospodarska područja i u isto vrijeme obavljaju distribuciju prometa i napajanje magistralnih cesta.



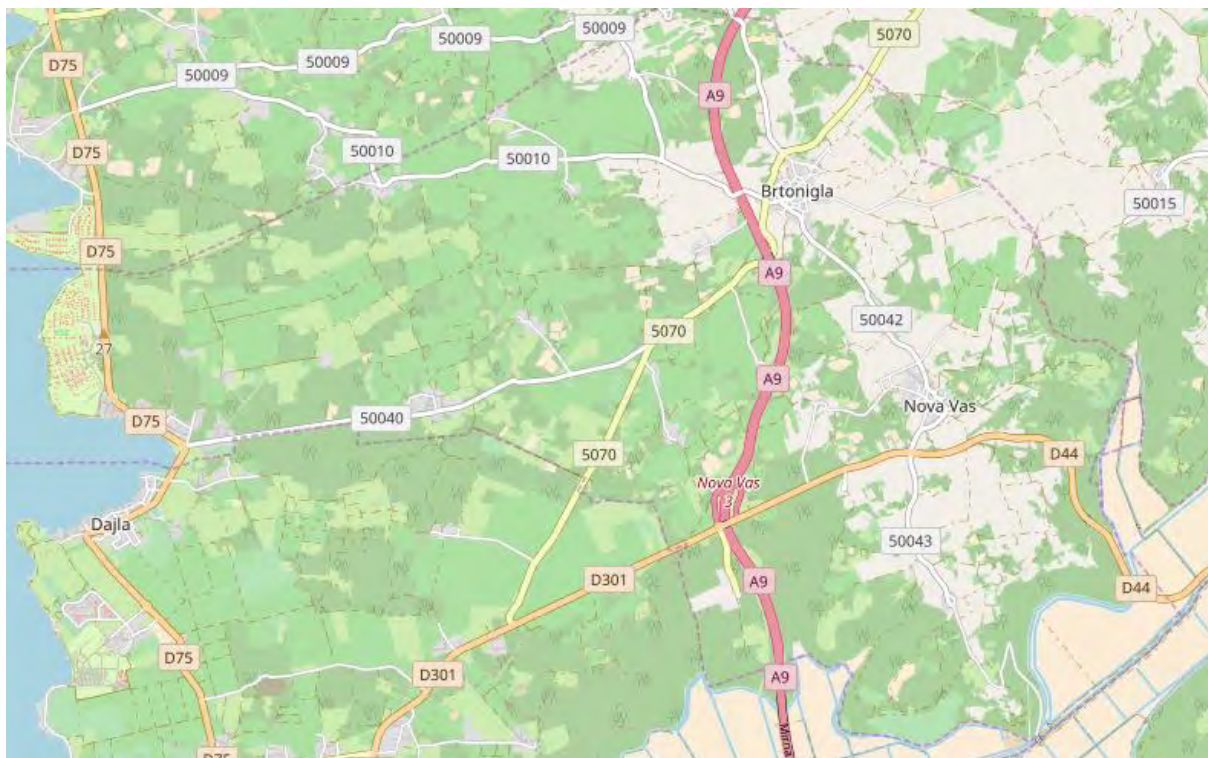
Također područje Općine obuhvaća državne, županijske, lokalne i nerazvrstane ceste. Županijske ceste imaju ulogu povezivanja gradova, središta općina i većih naselja na području županije, dok je funkcija lokalnih cesta u povezivanju naselja na području općine. Nerazvrstane ceste, sukladno zakonskoj definiciji, su ceste koje se koriste za promet vozilima i koje svatko može slobodno koristiti, a koje nisu razvrstane kao javne ceste.

Tablica 5. **Popis županijskih i lokalnih cesta na području Općine Brtonigla - Verteneglio**

Oznaka ceste	Opis ceste	Duljina (km)
Županijske ceste		
Ž 5070	D 200 (Grando) - Brtonigla - D 301 (Bužinija)	8
UKUPNO		8
Lokalne ceste		
L 50009	Lovrečica - D 75 - Buroli - L 50010	7
L 50010	L 50009 - Radini - Ž 5070 (Brtonigla)	5,7
L 50011	D 300 - Kršete - Ž 5070 (Brtonigla)	2,6
L 50040	D 75 (Karigador) - Fiorini - Ž 5070 (Kovri)	4,2
L 50042	Ž 5070 (Brtonigla) - D 44 (Nova Vas)	3
L 50043	D 44 (Nova Vas) - Donji Srbani	1,5
UKUPNO		24

- Nerazvrstane ceste

Na području Općine Brtonigla - Verteneglio nalazi se 47 kilometara nerazvrstanih cesta. Dio nerazvrstanih cesta na području Općine je asfaltirana.



Slika 6. Glavni cestovni pravci na području Općine Brtonigla - Verteneglio

Željeznički promet

Na području Općine Brtonigla - Verteneglio ne postoji željeznički promet.

Pomorski promet

U Općini se nalaze dvije luke:

- Luka otvorena za javni promet lokalnog značaja
- Luka posebne namjene – sportska luka županijskog značaja (LS)



1.2 Društveno – politički pokazatelji

1.2.1 Sjedišta uprava tijela jedinice lokalne samouprave

Sjedište Općine Brtonigla – Verteneglio je na adresi Trg. Sv. Zenona 1, 52474 Brtonigla.

Općina Brtonigla – Verteneglio u samoupravnom djelokrugu obavlja poslove lokalnog značaja kojima se neposredno ostvaruju prava građana, a koji nisu Ustavom ili zakonom dodijeljeni državnim tijelima i to osobito poslove koji se odnose na:

- uređenje naselja i stanovanje,
- prostorno i urbanističko planiranje,
- komunalno gospodarstvo,
- brigu o djeci, - socijalnu skrb,
- primarnu zdravstvenu zaštitu
- odgoj i osnovno obrazovanje,
- kulturu, tjelesnu kulturu i šport,
- zaštitu potrošača,
- zaštitu i unapređenje prirodnog okoliša,
- protupožarnu i civilnu zaštitu,
- promet na svom području,
- ostale poslove sukladno posebnim zakonima.

Općina Brtonigla – Verteneglio uspostavljena je kao jedinica lokalne samouprave unutar Istarske županije. U administrativnom središtu općine, naselju Brtonigla, smještena je Općinska uprava koju čine:

- Općinsko vijeće
- Općinski načelnik.

Općinsko vijeće je predstavničko tijelo građana i tijelo lokalne samouprave koje donosi akte u okviru prava i obveza jedinice lokalne samouprave i obavlja druge poslove u skladu sa zakonskim propisima i ovim Statutom.

Općinski načelnik izvršno je tijelo u Općini Brtonigla – Verteneglio. Odgovoran je za ustavnost i zakonitost obavljanja poslova koji su u njegovom djelokrugu i za ustavnost i zakonitost akata upravnih tijela općine.

Za obavljanje poslova iz samoupravnog djelokruga Općine, kao i prenijetih poslova državne uprave osnovan je Jedinostveni upravni odjel Općine Brtonigla - Verteneglio.

Jedinostvenim upravnim odjelom Općine Brtonigla – Verteneglio upravlja Pročelnik/ca kojega na temelju javnog natječaja imenuje Općinski načelnik.

Jedinostveni upravni odjel, odnosno zajedničko tijelo ili služba izvršavaju zakone i druge propise te opće i pojedinačne akte Općinskog vijeća i odgovorni su za stanje u oblasti za koje su osnovani.



1.2.2 Zdravstvene ustanove

Na području Općine djeluju:

- Zavod za javno zdravstvo Istarske županije, Ispostava Umag,
- Istarski domovi zdravlja, Ispostava Umag,
- Zavod za hitnu medicinu Istarske županije, Ispostava Umag,

Popis ambulanti primarne zdravstvene zaštite na području Općine Brtonigla – Verteneglio:

Ordinacija Dr. Ervin Prekali

Trg Lože 1, 52474 Brtonigla

Tel.: 052/721-332

Stomatološka ordinacija Dr. Svetek Snježana & Dr. Mlinarić Labura Vanja

Glavna 8, 52474 Brtonigla

Tel.: 052/774-210

Ljekarna „Barbara Halužan“ mag.pharm

Školski trg 2, 52474 Brtonigla

Tel.: 052/774-622

Ambulanta opće medicine i stomatološka ordinacija smještene su u naselju Brtonigla te stanovništvu općine osiguravaju sve potrebne zdravstvene usluge.

Za poslove socijalne skrbi nadležan je Centar za socijalnu skrb Buje.

1.2.3 Odgojno-obrazovne ustanove

Područno odjeljenje Hrvatske Osnovne škole "Mate Balota"

Dudova 24, 52 474 Brtonigla

el.: 052/772-138

e-mail: os-buje-001@skole.t-com.hr

Učitelji razredne nastave: 5 djelatnika

Broj učenika: 20 učenika

Područno odjeljenje Talijanske Osnovne škole "Edmondo de Amicis"

Dudova ulica 24, 52474 Brtonigla

Tel.: 052 772 061, 052 772 861

E-mail: talijanska-os@pu.htnet.hr

Učitelji razredne nastave: 5 djelatnika

Broj učenika: 12 učenika

Dječji vrtić Kalimero - Brtonigla

Dudova ulica 24a, 52474 Brtonigla

Tel.: +385 (0)52 774 369

Fax: +385 (0)52 774 369

E-mail: kalimero@post.t-com.hr

Broj odgojitelja: 8

Broj djece: 55

1.2.4 Kapaciteti za zbrinjavanje (smještajni i za pripremu hrane)

Lokacije za prihvat i smještaj stanovništva na području Općine:

- Nogometno igralište u Novoj Vasi (šatorsko naselje) – smještaj za 100 osoba
- Nogometno igralište u Brtonigli (šatorsko naselje) – smještaj za 100 osoba
- Hotel San Rocco – smještaj 24 osobe
- Plava laguna d.d. autokamp Park Umag (šatorsko naselje) – smještaj za 40 osoba

Kapaciteti za opskrbu i pripremu hrane i pića:

- Centralna kuhinja u vrtiću Kalimero u Brtonigli
- Restoran Konoba Lucina u Novoj vasi
- Restoran Konoba Milić u Brtonigli
- Restorani u autokamp Park Umag
- Restoran Asterea Brtonigla
- Konoba Šantić u Brtonigli
- Agroturizam Sterle u St. Drušković

1.2.5 Broj stanova, kućanstava i broj članova po kućanstvu

Tablica 6. Broj stanova prema načinu korištenja na području Općine Brtonigla – Verteneglio

	UKUPNO	STANOVNI ZA STALNO STANOVANJE				STANOVNI KOJI SE KORISTE POVREMENO		STANOVNI U KOJIMA SE SAMO OBAVLJA DJELATNOST	
		ukupno	nastanjeni	privremeno nenastanjeni	napušteni	za odmor i rekreaciju	u vrijeme sezonskih radova u poljoprivredi	iznajmljivanje turistima	ostale djelatnosti
Općina Brtonigla-Verteneglio	1.019	781	613	84	84	221	-	13	4

Tablica 7. **Broj kućanstava na području Općine** Brtonigla - Verteneglio

Općina Brtonigla - Verteneglio	
Ukupan broj kućanstava	615
Prosječan broj osoba u kućanstvu	2,64

Izvor podataka: DZZS, Popis stanovništva 2011.

Tablica 8. **Broj članova kućanstava na području Općine Brtonigla** - Verteneglio

	UKUPNO	Broj članova kućanstava										
		1	2	3	4	5	6	7	8	9	10	11 i više
Broj kućanstava	615	157	167	120	115	37	12	2	2	2	1	-
Broj osoba	1.626	157	334	360	460	185	72	14	16	18	10	-

Izvor podataka: DZZS, Popis stanovništva 2011.

1.2.6 Broj, vrsta (namjena) i starost građevina

Sve objekte na području Općine Brtonigla - Verteneglio po starosti gradnje možemo podijeliti u 5 kategorija:

I – zidane zgrade (zgrade zidane do 1940. godine) – 20% građevina

II – zidane zgrade s armirano betonskim serklažima (od 1945-tih godina do 1960-tih godina) – 15% građevina

III – armiranobetonske skeletne zgrade (od 1960-tih godina do danas) – 35% građevina

IV – zgrade sa sustavom armiranobetonskih nosivih zidova (od 1960-tih godina do danas) – 20% građevina

V – skeletne zgrade s armiranobetonskim nosivim zidovima (od 1960-tih godina do danas) – 10% građevina

Objekti koji bi u slučaju potresa mogli predstavljati posebnu osjetljivost na ugrozu uglavnom spadaju u kategoriju građevina I. i II. grupe.

1.3 Ekonomsko – gospodarski pokazatelji

1.3.1 Broj zaposlenih i mjesta zaposlenja

Radno sposobno stanovništvo čine osobe između 15 i 64 godine života.

U slijedećoj tablici prikazana je raspodjela zaposlenog stanovništva Općine Brtonigla - Verteneglio po području djelatnosti.

Tablica 9. **Raspodjela zaposlenog stanovništva Općine** Brtonigla - Verteneglio **po području djelatnosti**

Područje djelatnosti	SPOL	UK.	15-19	20-24	25-29	30-34	35-39	40-44	45-49	50-54	55-59	60-64	65-69 i više
Ukupno	sv.	691	10	50	99	85	67	98	104	91	61	19	7



Područje djelatnosti	SPOL	UK.	15-19	20-24	25-29	30-34	35-39	40-44	45-49	50-54	55-59	60-64	65-69 i više
	m	415	6	29	58	48	39	54	56	59	49	11	6
	ž	276	4	21	41	37	28	44	48	32	12	8	1
Poljoprivreda, šumarstvo i ribarstvo	sv.	61	-	1	4	4	5	11	8	12	12	2	2
	m	55	-	1	4	4	5	9	7	10	11	2	2
	ž	6	-	-	-	-	-	2	1	2	1	-	-
Rudarstvo i vađenje	sv.	2	-	-	-	-	-	1	1	-	-	-	-
	m	2	-	-	-	-	-	1	1	-	-	-	-
	ž	-	-	-	-	-	-	-	-	-	-	-	-
Prerađivačka industrija	sv.	145	3	11	25	13	17	21	24	20	7	3	1
	m	85	2	9	12	5	11	11	13	14	5	2	1
	ž	60	1	2	13	8	6	10	11	6	2	1	-
Opskrba električnom energijom, plinom, parom i klimatizacija	sv.	2	-	-	-	-	-	-	-	2	-	-	-
	m	1	-	-	-	-	-	-	-	1	-	-	-
	ž	1	-	-	-	-	-	-	-	1	-	-	-
Opskrba vodom, uklanjanje otpadnih voda, gospodarenje otpadom te djelatnost sanacije okoliša	sv.	15	-	-	2	2	-	2	3	1	5	-	-
	m	15	-	-	2	2	-	2	3	1	5	-	-
	ž	-	-	-	-	-	-	-	-	-	-	-	-
Građevinarstvo	sv.	96	1	4	21	13	10	12	13	14	5	1	2
	m	86	1	4	18	12	9	9	11	14	5	1	2
	ž	10	-	-	3	1	1	3	2	-	-	-	-
Trgovina na veliko i malo, popravak motornih vozila i motocikala	sv.	81	-	11	10	21	6	9	10	8	6	-	-
	m	38	-	6	5	11	3	4	1	4	4	-	-
	ž	43	-	5	5	10	3	5	9	4	2	-	-
Prijevoz i skladištenje	sv.	19	-	1	2	1	1	6	1	5	1	1	-
	m	14	-	1	2	-	1	3	1	4	1	1	-
	ž	5	-	-	-	1	-	3	-	1	-	-	-
Djelatnost pružanja smještaja te pripreme i usluživanja hrane	sv.	103	3	11	16	15	6	11	17	8	10	5	1
	m	53	1	3	9	6	4	6	10	3	8	3	-
	ž	50	2	8	7	9	2	5	7	5	2	2	1



Područje djelatnosti	SPOL	UK.	15-19	20-24	25-29	30-34	35-39	40-44	45-49	50-54	55-59	60-64	65-69 i više
Informacije i komunikacije	sv.	4	1	1	-	-	1	1	-	-	-	-	-
	m	2	1	-	-	-	1	-	-	-	-	-	-
	ž	2	-	1	-	-	-	1	-	-	-	-	-
Financijske djelatnosti i djelatnosti osiguranja	sv.	13	-	-	1	1	2	2	2	3	2	-	-
	m	3	-	-	1	-	-	-	-	-	2	-	-
	ž	10	-	-	-	1	2	2	2	3	-	-	-
Poslovanje nekretninama	sv.	-	-	-	-	-	-	-	-	-	-	-	-
	m	-	-	-	-	-	-	-	-	-	-	-	-
	ž	-	-	-	-	-	-	-	-	-	-	-	-
Stručne, znanstvene i tehničke djelatnosti	sv.	17	-	1	2	1	2	3	5	1	2	-	-
	m	8	-	1	1	1	1	1	1	1	1	-	-
	ž	9	-	-	1	-	1	2	4	-	1	-	-
Administrativne i pomoćne uslužne djelatnosti	sv.	25	-	-	2	1	5	3	4	4	5	1	-
	m	17	-	-	-	-	3	3	3	3	4	1	-
	ž	8	-	-	2	1	2	-	1	1	1	-	-
Javna uprava i obrana, obvezno socijalno osiguranje	sv.	26	-	1	3	3	5	3	3	5	2	1	-
	m	9	-	-	-	3	-	2	1	1	2	-	-
	ž	17	-	1	3	-	5	1	2	4	-	1	-
Obrazovanje	sv.	25	-	-	2	7	4	2	3	2	1	4	-
	m	5	-	-	-	2	1	-	-	-	1	1	-
	ž	20	-	-	2	5	3	2	3	2	-	3	-
Djelatnosti zdravstvene zaštite i socijalne skrbi	sv.	20	-	-	1	-	1	6	5	3	2	1	1
	m	3	-	-	1	-	-	-	1	-	-	-	1
	ž	17	-	-	-	-	1	6	4	3	2	1	-
Umjetnost, zabava i rekreacija	sv.	14	-	4	4	1	-	3	2	-	-	-	-
	m	11	-	4	3	1	-	2	1	-	-	-	-
	ž	3	-	-	1	-	-	1	1	-	-	-	-
Ostale uslužne djelatnosti	sv.	15	2	4	3	1	2	1	-	1	1	-	-
	m	2	1	-	-	-	-	-	-	1	-	-	-
	ž	13	1	4	3	1	2	1	-	-	1	-	-



Područje djelatnosti	SPOL	UK.	15-19	20-24	25-29	30-34	35-39	40-44	45-49	50-54	55-59	60-64	65-69 i više
Djelatnosti kućanstava kao poslodavca, djelatnosti kućanstava koja proizvode različitu robu i obavljaju različite usluge za vlastite potrebe	sv.	-	-	-	-	-	-	-	-	-	-	-	-
	m	-	-	-	-	-	-	-	-	-	-	-	-
	ž	-	-	-	-	-	-	-	-	-	-	-	-
Djelatnost izvan teritorijalnih organizacija i tijela	sv.	-	-	-	-	-	-	-	-	-	-	-	-
	m	-	-	-	-	-	-	-	-	-	-	-	-
	ž	-	-	-	-	-	-	-	-	-	-	-	-

1.3.2 Broj primatelja socijalnih, mirovinskih i sličnih naknada

Broj primatelja socijalnih i mirovinskih naknada na području Općine Brtonigla - Verteneglio prikazan je u slijedećoj tablici.

Tablica 10. Broj primatelja socijalnih, mirovinskih i sličnih naknada na području Općine Brtonigla - Verteneglio

Starosna mirovina	Ostale mirovine	Prihodi od imovine	Socijalne naknade	Ostali prihodi	Povremena potpora drugih
309	48	2	34	54	99

1.3.3 Proračun Općine Brtonigla – Verteneglio

Tablica 11. Planirani prihodi Općine Brtonigla – Verteneglio za 2018. godinu

PRIHODI I PRIMICI	IZNOS	%
Prihodi od poreza	4.893.100,00 kn	14,88
Pomoći iz inozemstva (darovnice) i od subjekata unutar općeg proračuna	3.213.465,00 kn	9,77
Prihodi od imovine	1.119.100,00 kn	3,40
Prihodi od upravnih i administrat. pristojbi, pristojbi po posebnim propisima i naknada	6.116.591,00 kn	18,60
Prihodi od prodaje proizvoda i roba te pruženih usluga i prihodi od donacija	1.150.000,00 kn	3,50
Prihodi od prodaje neproizvedene imovine	8.575.610,00 kn	26,08



Prihodi od prodaje proizvedene dugotrajne imovine	450.000,00 kn	1,37
Primici od zaduživanja	7.368.175,00 kn	22,41
UKUPNO	32.886.041,00 kn	100,00

Tablica 12. Planirani rashodi Općine Brtonigla – Verteneglio za 2018. godinu

RASHODI	IZNOS	%
Mjere i aktivnosti za osiguranje rada iz djelokruga JUO	3.050.771,00 kn	9,54
Upravljanje imovinom	1.413.374,00 kn	4,42
Prostorno-planska dokumentacija	2.427.500,00 kn	7,59
Razvoj poljoprivrede i gospodarstva	624.056,00 kn	1,95
Javne potrebe u socijalnoj skrbi	316.800,00 kn	0,99
Zaštita, očuvanje i unapređenje zdravlja	74.693,00 kn	0,23
Javne potrebe u kulturi	856.711,00 kn	2,68
Razvoj sporta i rekreacije	250.000,00 kn	0,78
Osnovnoškolsko i srednjoškolsko obrazovanje	205.700,00 kn	0,64
Zaštita okoliš	97.771,00 kn	0,31
Protupožarna i civilna zaštita	518.243,00 kn	1,62
Izgradnja objekata i uređaja komunalne infrastrukture	19.242.125,00 kn	60,16
Održavanje objekata i uređaja komunalne infrastrukture	725.500,00 kn	2,27
Javne potrebe u obrazovanju	1.995.200,00 kn	6,24
Predstavnička i izvršna tijela	187.597,00 kn	0,59
UKUPNO:	31.986.041,00 kn	100,00



1.3.4 Gospodarske grane¹

Najvažnije djelatnosti u Općini Brtonigla – Verteneglio su: poljoprivreda, turizam, šumarstvo i ribolov.

Poljoprivreda

U Općini Brtonigla - Verteneglio u djelatnosti poljoprivrede nalaze se sljedeći proizvodni sustavi: od ratarsko-stočarsko povrćarsko-vinogradarsko-vinarske, pa do specijalizirane vinogradarsko-vinarske proizvodnje. Postoje različiti proizvodni tipovi poljoprivrednih gospodarstava koja se većinom nalaze u obiteljskom vlasništvu. Najvažniji i najveći izvor prihoda Općine je upravo poljoprivreda, udio prihoda od poljoprivrede je skoro 10 puta veći u usporedbi s ostalim mjestima u Istarskoj županiji.

Šumarstvo

Na području Općine nalaze se šume koje su specifične za istarsko područje, kako je područje prekriveno šumskim površinama njima se gospodari sukladno Gospodarskoj osnovi u cilju očuvanja prirode, fore i faune na području šumama. Površine koje pokrivaju privatne šume iznosi ukupno 1.084,00 ha, dok šuma u vlasništvu Hrvatskih šuma ukupno 555,11 ha.

Ribolov

Kako Općina Brtonigla - Verteneglio jednim dijelom izlazi na more razvijeno je i ribarstvo kao jedna od glavnih djelatnosti, ribari se moraju pridržavati zone ribarenja.

Zone ribarenja u moru podijeljene su na:

- vanjski morski pojas (VMP) – na udaljenosti većoj od 2 km od obale,
- unutarnji morski pojas (UMP) – na udaljenosti od obale unutar 2 km.

Broj poduzeća na području Općine Brtonigla - Verteneglio je 104, dok je broj registriranih obrta 58.

1.3.5 Velike gospodarske tvrtke

Na području Općine Brtonigla - Verteneglio nema velikih gospodarskih tvrtki.

1.3.6 Objekti kritične infrastrukture

Vodoopskrbni sustav

Potrebne količine vode za stanovnike Općine Brtonigla – Verteneglio osiguravaju se spajanjem na postojeći sustav vodoopskrbe iz smjera Bracanije – priključak se nalazi sjeverno na Vrhcu Marcari.

Obalno područje opskrbljuje se iz sjevernog ogranka sistema Gradiole, posredstvom distribucionih rezervoara Žmergo i Katunari.

Akumulacija Butonega izgrađena je kao okosnica za osiguranje potrebnih količina vode. Voda iz akumulacije koristi se uglavnom u ljetnim mjesecima. Privremeni kapacitet akumulacije Butonega iznosi 500l/s dok konačni iznosi 1883 l/s.

¹ Izvor: Program ukupnog razvoja – Strategija lokalnog razvoja Općine Brtonigla 2014. – 2020. Godine



Odvodnja otpadnih voda

Na području Općine sve otpadne vode moraju se pročistiti prije ispuštanja u more, vodotok ili tlo u objektima ili uređajima koji su usklađeni sa količinom dotoka, zagađenjem i kvalitetom recipijenta. Otpadne vode s obalnog pojasa (unutar ZOP-a) odvođe se separatnom javnom kanalizacijom do uređaja za pročišćavanje sa ispuštima na lokacijama:

- Vrh Malin za sustav autokampa Park Umag,
- Kastanija kod Novigrada za naselja Karigador, Velika i Mala Punta, Fiorini.

Na sustav odvodnje otpadnih voda Grada Novigrada mogu se priključiti i druga, pa i sva naselja Općine Brtonigla, uz suglasnost Grada Novigrada, ako je to u skladu s tehničko-tehnološkim uvjetima.

Za naselje Brtonigla-Verteneglio i Nova Vas otpadne vode rješavaju se javnom kanalizacijom sa biološkim uređajima za pročišćavanje koji postižu efekte pročišćavanja sukladno postojećim propisima o upuštanju pročišćenih otpadnih voda u podzemlje. Sva domaćinstva koja nisu priključena na javnu kanalizaciju u naselju (izvan ZOP-a) moraju svoje otpadne vode disponirati u tlo posredstvom trodjelne sabirne jame ili kućnog biološkog uređaja za pročišćavanje s odgovarajućim sustavom dispozicije u prostor ili s odgovarajućim sustavom ponovne uporabe.

Energetsko komunikacijska infrastruktura

Na području Općine Brtonigla – Verteneglio ne postoji proizvodnja električne energije. Opskrba električnom energijom osigurana je iz TE Plomin (instalirane snage 125 MV) putem dalekovoda 110 kV koji dolazi iz pravca Rovinja i produžava prema Sloveniji. U Bujama je izgrađena transformatorska stanica TS 110/35 kV Buje iz koje se opskrbljuje TS 35/10 kV Buje, odnosno TS 35/20 kV u Bujama, Katoru, Umagu i Novigradu.

Prijenosna mreža realizirana je dalekovodima s čelično – rešetkastim stupovima. Mreža 35 i 10 kV je na čelično – rešetkastim, betonskim i drvenim stupovima, a na užim dijelovima u većim naseljima i kablovska. Trafostanice 35/10 kV nalaze se u stabilnim zidnim objektima, a trafostanice do prijenosnog omjera 10/0,4 kV izvedene su kao slobodno stojeći objekti za druge namjene (stambene zgrade, skladišta).

Cijela Općina Brtonigla - Verteneglio pokriveno je nepokretnom i pokretnom telekomunikacijskim mrežama, koji je povezana sa područjem čitave županije.

Osnovu telefonske mreže Istarske županije čini par županijskih tranzitno-pristupnih komutacijskih čvorova Pazin (glavni) i Pula (pomoćni). Osnova transmisije sastoji se od međunarodnog magistralnog svjetlovodnog sustava Rijeka-Pazin-Umag-Italija, te magistralnih svjetlovodnih sustava županijske razine na relacijama Pazin-Pula i Pula-Rovinj-Poreč-Umag.

Plinovod

Na području Općine Brtonigla – Verteneglio izgrađen je magistralni i lokalni plinovod, koji ima redukciju stanicu kod naselja Kovri, radnog tlaka 24-50 bara Pula –Umag. Magistralni plinovod kroz općine prolazi pored autoceste A 9, istarskog Y – a kroz zonu Ronki i Štrpe, prema naselju Katunari, dalje prema Kovrima, Katunarima u smjeru između naselja Radini i St.Koči, prema Umagu se proteže pored radne zone Štrpe i Ronki, gdje se u naselju Kovri odvaja u smjeru Umag i Novigrad.

Prometna infrastruktura

Prometni sustav na području Općine Brtonigla - Verteneglio opisan je u poglavlju 1.1.6 Prometna povezanost.



1.4 Prirodno – kulturni pokazatelji

1.4.1 Zaštićena područja

Na području Općine Brtonigla - Verteneglio nema zaštićenih dijelova prirodne baštine (nacionalni parkovi, parkovi prirode i sl.).

Sukladno prikazu na karti ekološke mreže, na području Općine Brtonigla - Verteneglio nalazi se područje očuvanja značajno za vrste i stanišne tipove – Jama kod Komune te se uz obalni dio nalazi područje očuvanja značajno za ptice – lokalitet akvatorij zapadne Istre.



područje očuvanja značajno za ptice – akvatorij zapadne Istre



područje očuvanja značajno za vrste i stanišne tipove – lokalitet Jama kod Komune

Slika 7. Izvod iz karte ekološke mreže na području Općine Brtonigla - Verteneglio

1.4.2 Kulturno – povijesna baština

Nepokretna kulturna baština obuhvaća: naselja ili njihove dijelove; građevine, sklopove ili njihove dijelove s pripadajućim okolišem i inventarom; elemente povijesne opreme naselja; područja, mjesta ili spomen – obilježja vezana uz povijesne događaja ili osobe; arheološka nalazišta i zone; etnološke sadržaje i zone te područja osobitih vrijednosti identiteta prostora i njihove dijelove koji sadrže povijesne strukture kao pokazatelje čovjekove prisutnosti u prostoru.

Povijesna naselja i dijelovi povijesnih naselja

Općina Brtonigla – Verteneglio ima bogatu graditeljsku baštinu iz pretpovijesnog razdoblja, rimskog razdoblja i mletačkog doba.

Arheološki lokaliteti

- Arheološki lokalitet pećina kod Sv. Jurja iznad doline Rijeke Mirne prema selu Srbani, južno od Nove Vasi,
- Arheološki lokalitet Bunar Sv. Martina jugoistočno od Brtonigle,
- Kaštel Sv. Jurja (Castel S. Giorgio, Santi Quaranta) kod Nove Vasi,



- Arheološki lokalitet gradina Valaron (Castelliere di Villanova) jugoistočno od Nova Vasi,
- Arheološki lokalitet Monaški vrh jugoistočno od Brtonigle,
- Crkvice Sv. Lovre u Pavićima kod Brtonigle.

Župne crkve i kapele:

- Župna crkva Sv. Zenona Brtonigla,
- Crkva Sv. Roka Brtonigla,
- Crkva Svi Sveti Brtonigla ,
- Crkva BDM ili Gospe Nogaredske Brtonigla,
- Crkva B.D. Lurdske, Radini,
- Crkva Sv. Josip, Fiorini,
- Crkva Sv. Lovro, Nova Vas – Pavići,
- Crkva Sv. Mihovil Arhandeo Nova Vas – Srbani.

1.5 Povijesni pokazatelji

1.5.1 Prijašnji događaji i štete uslijed prijašnjih događaja

Prijašnji događaji na području Općine Brtonigla - Verteneglio zajedno s materijalnom štetom koja je nastala prikazani su u slijedećoj tablici:

Tablica 13. **Prijašnji događaji i štete uslijed prijašnjih događaja**

Elementarna nepogoda	Datum	Lokacija	Materijalna šteta
Ekstremne kišne oborine (150-200 mm/m ²) - poplava	18/19. rujna 2010.g.		Štetne posljedice po poljoprivredne kulture i dugogodišnje nasade, obiteljske kuće, gospodarske i infrastrukturne objekte, motorna vozila i dr. Poplavljeni su poljoprivredne površine, 10-ak stambenih prostora. Ukupno poplavljenih površina bilo je 634,83 ha kod naselja Brtonigla, Karigador, Fernetiči, Turini, Stancij Koči, Nova Vas i Lukoni. Procijenjena šteta iznosila je oko 4.287.411,50 kn. Također je poplava na području naselja Karigador duž ceste LC 50040: Karigador (Ž 5002)- Fiorini-Kovri (Ž 5070), odnosno prirodnog kanala koje se slijeva od Brtonigle kroz naselje Karogador u more, izazvala materijalnu štetu na obiteljskim kućama i apartmanima u procijenjenom iznosu od 1.410.201,26 kn.
Suša, tuča i požar	Travanj, 2012. g.	Cijelo područje Istarske županije	Ukupno procijenjena šteta: suša na poljoprivrednim usjevima 193.235.411,58, požari 1.312.072,00, tuča 15.188.773,25 kn.
Tuča	2. svibnja, 2014.	Općina Brtonigla	Oštećenja na poljoprivrednim kulturama. Ukupna procijenjena šteta 7.899.304,16 kn.

1.5.2 Uvedene mjere nakon događaja koji su uzrokovali štetu

Nisu provedene dodatne mjere zaštite nakon proglašenja elementarne nepogode.



1.6 Pokazatelji operativne sposobnosti

1.6.1 Popis operativnih snaga

Operativne snage sustava civilne zaštite

1. Stožer civilne zaštite Općine sa 9 članova
2. Javna vatrogasna postrojba Umag sa 15 vozila i 28 vatrogasaca
3. Gradsko društvo Crvenog križa Buje (GD CK) sa 10 članova i pripadajućom opremom
4. Područno Vatrogasno zapovjedništvo Umag

I. Postrojba civilne zaštite opće namjene u sastavu:

1. Tim opće namjene koji se sastoji se od 20 pripadnika.

Pravne osobe sa snagama i kapacitetima od interesa za sustav civilne zaštite na području Općine Brtonigla - Verteneglio su:

TD „6. Maj“ d.o.o.- Umag - sa 3 vozila i 3 operativnih djelatnika

Vlastiti pogon Općine Brtonigla, sa 2 vozila i 4 djelatnika

TD „Istarski vodovod“ Buzet, PJ Buje sa 3 vozila (2/2 t kamiona i 1 radni stroj) i 16 operativnih djelatnika

Veterinarska ambulanta Buje sa 2 veterinarima i pripadajućom opremom

Građevinski obrt „Šudić“ - Nova Vas

Istarske ceste d.o.o. Pula

Udruge

- Lovačko društvo „Lepus“, Brtonigla - Verteneglio
- Speološko društvo Buje

Napomena: Preporuka Radne skupine za izradu Procjene rizika od velikih nesreća za Općinu Brtonigla – Verteneglio je da se odustane od formiranja postrojbi civilne zaštite (budući da Zakon ne propisuje obvezu osnivanja postrojbi) u cilju financijskih ušteda zbog neaktivnosti postrojbi i preusmjerenja financijskih sredstava na opremanje i obučavanje postojećih aktivnih operativnih snaga Općine.

Zbog navedenog, postojeća postrojba civilne zaštite ukinuti će se odlukom načelnika Općine Brtonigla - Verteneglio i u nastavku se neće analizirati kao snaga u sustavu civilne zaštite Općine Brtonigla - Verteneglio.



2 Identifikacija prijetnji i rizika

2.1 Popis identificiranih prijetnji i rizika

Na području Općine Brtonigla - Verteneglio identificirano je 8 rizika koji predstavljaju potencijalnu ugrozu za stanovništvo, materijalna i kulturna dobra te okoliš.

Za područje Istarske županije identificirani su, te obrađeni rizici koji ulaze u red visokih rizika i koje je potrebno obraditi u Procjeni rizika od velikih nesreća za Općine Brtonigla - Verteneglio:

1. Potres,
2. Požar otvorenog prostora,
3. Epidemije i pandemije,
4. Ekstremne temperature.

Osim navedenih rizika, preliminarnom procjenom (na osnovu postojećih procjena ugroženosti) utvrđena su četiri dodatna rizika koja su karakteristična za područje Općine Brtonigla - Verteneglio:

5. Tehničko-tehnološke nesreće s opasnim tvarima (Industrijske nesreće, nesreće na odlagalištima otpada i onečišćenje kopnenih voda),
6. Poplava
7. Suša
8. Tuča

U sljedećoj tablici dan je popis identificiranih prijetnji na području Općine Brtonigla - Verteneglio.

Tablica 14. Identifikacija prijetnji – registar rizika

R.br.	Prijetnja	Kratak opis scenarija	Utjecaj na društvene vrijednosti	Preventivne mjere	Mjere odgovora
1	Potres	Potres je elementarna nepogoda uzrokovana prirodnim događajem. Potresi su uzrok katastrofa koje karakterizira brz nastanak, događaju se učestalo i bez prethodnog upozorenja. Prema karti potresnog rizika povratnog razdoblja za 475 godina Općine Brtonigla - Verteneglio nalazi se u području intenziteta potresa VI° po MSK ljestvici. Premda očekivani intenzitet potresa i njihova pojavnost nisu veliki, rizik od potresa je velik. Najgori mogući scenarij je nastanak potresa u špici turističke sezone.	Potresi pored povrijeđenih i poginulih osoba uzrokuju i velik broj osoba za evakuaciju i zbrinjavanje. Mogu uzrokovati značajnu štetu na stambenim i gospodarskim građevinama te ustanovama javnog značaja. Značajnu štetu može pretrpjeti i kritična infrastruktura. Potres dakle ima veliki rizik na društvene vrijednosti (život i zdravlje ljudi, gospodarstvo i društvenu stabilnost). U špici turističke sezone negativan utjecaj potresa na društvene vrijednosti za značajno uvećava, posebno u djelu koji se odnosi na život i zdravlje ljudi i gospodarstvo.	Protupotresno projektiranje i građenje građevina sukladno odgovarajućim tehničkim propisima i normama. Edukacija stanovništva. Osposobljavanje, uvježbavanje i opremanje operativnih snaga sustava civilne zaštite Istarske županije, gradova i općina Dogradnja i jačanje sustava ranog upozoravanja.	Uzbunjivanje i obavješćivanje. Organizacija i provedba akcije spašavanje i pomoći unesrećenima. Evakuacija i zbrinjavanje stanovništva, materijalnih i kulturnih dobara. Provedba svih ostalih mjera CZ i provedba oporavka.
2	Požar otvorenog prostora	Općina Brtonigla - Verteneglio se nalazi na području mediteranskog dijela u priobalju Jadranskoga mora. Opasnost od požara pridonosi karakteristični loš raspored godišnjih oborina i učestale	Požari otvorenog prostora, naročito oni velikih razmjera mogu ugroziti živote i zdravlje stanovništva, a u tijeku turističke sezone moguća je ugroza života i zdravlja gostiju,. Utjecaj požara na štete u	Edukacija i informiranje građana i turista. Održavanje protupožarnih prosjeka održavanje cestovnih protupožarnih pojaseva, te zaštitnih koridora	Uzbunjivanje i obavješćivanje i aktiviranje snaga za zaštitu od požara po razinama. Sklanjanje, evakuacija i



R.br.	Prijetnja	Kratak opis scenarija	Utjecaj na društvene vrijednosti	Preventivne mjere	Mjere odgovora
		pojave ljetnih suša. Od požara mogu biti ugrožene šumske površine, nacionalni parkovi, parkovi prirode, rezervati, a i poljoprivredne površine u ratarstvu (pšenica, kukuruz, lucerka.) i voćarstvu (vinogradi, maslinici, ostale voćne kulture i dr.). U određenim uvjetima značajnije mogu biti ugroženi turistički objekti (autokampovi, park šume, izletišta i sl.) Od požarne opasnosti je najviše osjetljivo priobalno područje krša, dio uzduž cijele obale Istarskog poluotoka.	gospodarstvu možemo podijeliti na izravne štete na opožarenim površinama (šuma, poljoprivredne kulture), troškovi gašenja požara, te neizravne kroz štete u turističkoj privredi, obnovi nasada, pošumljavanju, erozija tla. Veće štete na elementima kritične infrastrukture mogla pri pretrpjeti elektrodistribucija.	sustava elektroprijenosa i distribucije. Provedba Programa aktivnosti u provedbi posebnih mjera zaštite od požara u RH. Uspostava motrilačko - dojavne službe uspostava sustava video nadzora. Osposobljavanje i uvježbavanje operativnih snaga sustava CZ.	zbrinjavanje stanovništva i materijalnih dobara. Obnova opožarenih prostora.
3	Epidemije i pandemije	Naglo obolijevanje većeg broja ljudi na određenom području u kratkom vremenskom razdoblju, tretira se kao epidemija. Manifestira se u dva pojavna oblika: - epidemija koja nastaje samostalno i nije povezana sa nikakvim drugim nepogodama, - epidemija koja nastaje kao posljedica nekih drugih elementarnih nepogoda (potres, poplava i sl.) Mogućnost pojave epidemije prve vrste pojavnosti predstavlja realnu opasnost za stanovništvo bilo kojeg područja, pa i Općina Brtonigla - Verteneglio. Ovome doprinosi činjenica da je Općina turistička destinacija u kojoj broj turista u tijekom sezone nadmašuje broj domicilnog stanovništva. Ulaskom Hrvatske u EU granice su postale širom otvorene. Na području Općine postoje smještajni kapaciteti, turističko-ugostiteljski objekti, plaže, prostori i manifestacije na kojima se okuplja veliki broj ljudi. Mogućnost provedbe nadzora u takvim je uvjetima nadzora ograničena, pa je rizik od epidemije objektivno visok. Vjerojatnost pojave epidemije kao posljedice neke elementarne nepogode ili velike nesreće je vezana za takvu pojavu. Premda je mogućnost pojave pandemije (kao epidemije velikog prostranstva) mala ona je ipak moguća.	U situaciji pojave određene epidemiološke ugroze posljedice na društvene vrijednosti mogle bi biti iznimno visoke. Najteže posljedice izazvala bi epidemija bolesti sa komplikacijama koje uzrokuju dugotrajno bolovanje, invaliditet ili smrtni ishod. Rizik se prije svega odnosi na život i zdravlje ljudi, posljedično i na gospodarstvo (dugotrajna bolovanja, nedostataka radne snage, nemogućnost izvoza roba i dobara, rapidan pad priliva turista i dr.). Određeni rizik postoji i za društvenu stabilnost obzirom na utjecaj epidemije na rad zdravstvenih ustanova broj i ekipiranost zdravstvenog osoblja, stanje i opremljenost prostora, te stanje opreme i lijekova. Eventualna pojavnost pandemije u zemljama čijim je građanima Hrvatska i Istra željena turistička destinacija ostvarila bi također negativan utjecaj na gospodarstvo (smanjenje dohotka, pad zaposlenosti i dr.)	Edukacija stanovništva, naročito zaposlenika u javnom sektoru. Obavješćivanje javnosti i nautci za postupanje. Pojačani nadzori zdravstvene i sanitarne ispravnosti (vode, hrane, uslužnih i radnih objekata i dr.) Organizacija i provedba preventivnih mjera dezinfekcije, dezinsekcije i deratizacije. Uklanjanje potencijalnih izvora zaraze. Praćenje stanja u okruženju, procjena situacije i pravovremeno poduzimanje mjera zaštite.	Organizacija i provedba mjera higijensko epidemiološke zaštite. Ograničavanje i onemogućavanje širenja. Liječenje oboljelih i provedba ostalih mjera CZ u slučaju potrebe (evakuacija, sklanjanje, zbrinjavanje, asanacija.)



R.br.	Prijetnja	Kratak opis scenarija	Utjecaj na društvene vrijednosti	Preventivne mjere	Mjere odgovora
4	Ekstremne temperature	<p>Toplinski val je prirodna pojava uzrokovana klimatskim promjenama. Mjesec srpanj i kolovoz izuzetno su topli mjeseci sa iznimno malom količinom oborina te oni predstavljaju razdoblje pojave ekstremnih temperatura. Premda ovo razdoblje nije dugotrajno može imati štetne posljedice po stanovništvo. Toplina može biti okidač za uzrok mnogih zdravstvenih stanja i izazvati umor, srčani udar, konfuziju ili inzuln te pogoršati postojeće zdravstveno stanje, naročito kod kroničnih bolesnika, starijih osoba i male djece. Iznimno visoke dnevne temperature u kombinaciji sa naglim ulaskom u more česti su uzrok smrti, naročito turista. Pojavnost ekstremnih temperatura poklapa se sa razdobljem turističke sezone kada je koncentracija osoba, a samim tim i opasnost daleko veća. Ekstremne temperature povećavaju i vjerojatnost izbijanja požara.</p>	<p>Ekonomska analiza zdravstvenih učinaka i prilagodbe na klimatske promjene ukazuje na direktne i indirektne posljedice na zdravlje od pojave ekstremnih temperatura uslijed klimatskih promjena to su: povećana smrtnost i broj ozljeda, povećan rizik od zaraznih bolesti, negativan utjecaj na mentalno zdravlje i povećanje kardio-respiratornih bolesti. Najveći rizik postoji za društvenu stabilnost obzirom na utjecaj ekstremnih temperatura na rad zdravstvenih ustanova potreban broj i ekipiranost zdravstvenog osoblja, stanje i opremljenost prostora, te potreban broj intervencija. Negativan utjecaj na gospodarstvo očituje se kroz opadanje radne aktivnosti uzrokovane ekstremnim temperaturama, pri čemu su najugroženiji radnici na otvorenom (građevinari, poljoprivrednici, vatrogasci i sl.)</p>	<p>Pravovremeno obavješćivanje građana o meteorološkoj pojavnosti ekstremnih temperatura i "toplinskih valova". Edukacija i informiranje građanstva o načinu ponašanja i primjeni preventivnih mjera zaštite od ekstremnih temperatura. Edukacija u pružanju mjera prve pomoći.</p>	<p>Organizacija i provedba mjera pružanja prve pomoći. Organizacija spasilačkih službi na plažama. Uspostava turističkih ambulanti.</p>
5	Tehničko - tehnološke nesreće s opasnim tvarima (u postrojenjima)	<p>Eksplozija skladišta pirotehnike tvrtke WECO Pirotehnika d.o.o.</p>	<p>Ove bi nesreće zavisno od njihovih razmjera imale negativne posljedice na život i zdravlje ljudi (posebno zaposlenika. Moguć je određeni broj smrtno stradalih osoba i broj osoba sa oštećenjima na dišnom sustavu. Određene štete u slučaju ovih nesreća pretrpjelo bi i gospodarstvo. Dio štete odnosio bi se na direktne štete na objektima, postrojenjima i opremi. Dio štete odnosio bi se i na dio kritične infrastrukture, naročito prometni sustav, odnosno Županijska cesta 5070.</p>	<p>Građevinske mjere zaštite, aktivni i pasivni sustavi zaštite od požara, preventivni nadzori, ostale mjere zaštite koje provode operateri u kao odgovorne pravne osobe. Izgradnja i razvoj sustava ranog upozoravanja. Edukacija i osposobljavanje operativnih snaga sustava civilne zaštite Općine Brtonigla - Verteneglio, te naročito uvježbavanje timova pravnih subjekata koji koriste opasne tvari.</p>	<p>Uzbunjivanje i obavješćivanje. Organizacija i provedba mjera pružanja prve pomoći, evakuacija, sklanjanja i, zbrinjavanja. Provedba ostalih mjera CZ i opravak.</p>
6	Poplava	<p>Uslijed iznenadnih velikih količina kiše moguća je pojavnost bujičnih poplava (ulične bujice u naseljenim mjestima i sl.). Mirna je vodotok isključivo bujičnog karaktera pri</p>	<p>Ove bi poplave mogle uzrokovati negativne posljedice na gospodarstvo kroz direktne štete na poljoprivrednim površinama te materijalnu štetu na stambenim objektima.</p>	<p>Edukacija stanovništva. Provedba preventivnih mjera u području prostornog planiranja i gradnja. Osiguranje i održavanje sustava</p>	<p>Uzbunjivanje i obavješćivanje. Aktiviranja sustava civilne zaštite i provedba mjera CZ (spašavanje,</p>



R.br.	Prijetnja	Kratak opis scenarija	Utjecaj na društvene vrijednosti	Preventivne mjere	Mjere odgovora
		čemu uslijed spomenutih velikih količina oborina u kratkom vremenu može doći do njihovog i lijevanja iz korita, a u ekstremnim slučajevima i do pucanja nasipa i plavljenja okolnog područja.	Negativne posljedice odrazile bi se i na elementima kritične infrastrukture i to prioritetno na distribuciji vode za piće, prohodnost dijela prometnica, distribuciji električne energije. Indirektne bi posljedice bile i na zdravlje ljudi, a uzrokovano mogućim onečišćenjima izvorišta pitke vode, te izlivanjem otpadnih voda	ranog upozoravanja. Održavanje i izgradnja vodo zaštitnih objekata. Osposobljavanje i uvježbavanje operativnih snaga sustava CZ.	pružanje prve pomoći, evakuacija, zbrinjavanje, sklanjanje, asancija i provedba mjera (DDD). Provedba mjera za opravak.
7	Suša	Dugotrajna suša za vrijeme ljetnih mjeseci. Najgori slučaj je pojava dugotrajne suše koja ima veliki utjecaj na poljoprivredu na prostoru Općine Brtonigla – Verteneglio.	Poremećaj u proizvodnji i opskrbi hranom, financijama i djelovanju javnih službi	Zaštita prirodnih prostornih cjelina, pošumljavanje i komasacija	Interventna opskrba vodom
8	Tuča	U umjerenim geografskim širinama pojava tuče i sugradice relativno je česta i javlja se u toplom dijelu godine. Najgori slučaj je pojava tuče i nastanak materijalne štete na pokretnoj i nepokretnoj imovini, poljoprivrednim i voćarskim površinama te vinogradima	Poremećaj u proizvodnji i opskrbi hranom.	Postavljanje zaštitnih mreža za trajne nasade i staklenike, odnosno izbjegavati izgradnju strukture osjetljive na tuču. Poticanje osiguravanje nasada i imovine, osjetljivu kulturnu baštinu i imovinu preventivno zaštititi zaštitnim građevinama.	Razvijena protugradna obrana.



2.2 Odabrani rizici i razlog odabira

Smjernicama za izradu procjene rizika od velikih nesreća na području Istarske županije određeno je da su potres, požari otvorenog prostora, ekstremne temperature te epidemije i pandemije označene kao vrlo visok rizik, a poplava i tehničko - tehnološke nesreće s opasnim tvarima kao visok rizik za prostor Istarske županije. U procjeni rizika za područje Općine Brtonigla - Verteneglio obrađivati će se vrlo visoki rizici (potres, požari otvorenog prostora, ekstremne temperature te epidemije i pandemije) te poplave i tehničko - tehnološke nesreće s opasnim tvarima iz grupe visokih rizika.

Radna skupina za izradu procjene rizika kao dodatne prijetnje odredila je sušu i tuču temeljem proglašanih elementarnih nepogoda, Procjene ugroženosti i iskustvenih podataka.

2.3 Karte prijetnji

Karte prijetnji kao sastavni dio Procjene rizika od velikih nesreća za Općine Brtonigla - Verteneglio izrađuju se u mjerilu 1:25 000 ili krupnije te obuhvaćaju područje Općine. Mjerilo mora biti izabrano na način da prijetnje budu jasno vidljive i prepoznatljive u prostoru.

Na kartama je potrebno prikazati sve obrađene prijetnje odnosno njihovu lokaciju, dosege, rasprostranjenost te ostale relevantne podatke koje nositelj izrade smatra potrebnim iskazati.

Prikaz se odnosi za rizike za koje je potrebno imati kartografski prikaz poput poplava ili tehničko - tehnoloških prijetnji, dok je za rizike poput potresa nepotrebno izrađivati kartografski prikaz prijetnji budući da se cijelo područje Općine nalazi u istom stupnju ugroženosti od potresa.

2.4 Karte rizika

Karte rizika obavezno se izrađuju za područje županije u mjerilu 1:200 000 ili krupnije. Ukoliko je moguće karte gradova i općina izrađuje se na razini naselja, u protivnom se ne izrađuju.



3 Kriteriji za procjenu utjecaja prijetnji na kategorije društvene vrijednosti

Procjena rizika od velikih nesreća skup je procijenjenih relevantnih rizika izraženih u scenarijima koji su utemeljeni na prijetnjama koje mogu izazvati neželjene posljedice na promatranom području. Za potrebe izrade Procjene rizika od velikih nesreća definirane su tri skupine posljedica po društvene vrijednosti:

1. Život i zdravlje ljudi,
2. Gospodarstvo i
3. Društvena stabilnost i politika.

3.1 Život i zdravlje ljudi

Posljedice na život i zdravlje ljudi prikazuju se ukupnim brojem ljudi (dobiven jednostavnim zbrajanjem, bez ponderiranja) za koje se procjenjuje kako mogu biti u sastavu nekog od procesa nastalih kao posljedica događaja opisanih scenarijem – poginuli, ozlijeđeni, oboljeli, evakuirani, zbrinuti i sklonjeni u odnosu na ukupan broj stanovnika.

Posljedice se opisuju temeljem izravnog utjecaja na život, uzimajući u obzir i utjecaj na zdravlje opterećenošću sustava ili pojavom lošijih životnih uvjeta izazvanih neželjenim događajem.

Tablica 15. Život i zdravlje ljudi

Kategorija	%
1	1 - 5
2	6 - 10
3	11 - 15
4	16 - 30
5	> 30



3.2 Gospodarstvo

Odnosi se na ukupnu materijalnu i financijsku štetu u gospodarstvu. Šteta se prikazuje u odnosu na proračun Općine Brtonigla - Verteneglio. Navedena materijalna šteta ne odnosi se na materijalnu štetu koja treba biti iskazana u kategoriji Društvena stabilnost i politika.

Tablica 16. Gospodarstvo

Kategorija	%
1	0,5 - 1
2	1 - 5
3	5 - 15
4	15 - 25
5	> 25

Tablica 17. Prijedlog šteta u gospodarstvu

Vrsta štete	Pokazatelj
1. Direktne štete	1.1. Šteta na pokretnoj i nepokretnoj imovini
	1.2. Šteta na sredstvima za proizvodnju i rad
	1.3. Štete na javnim zgradama ustanovama koje ne spadaju pod druge kriterije
	1.3. Trošak sanacije, oporavka, asanacije te srodni troškovi
	1.4. Troškovi spašavanja, liječenja te slični troškovi
	1.5. Gubitak dobiti
2. Indirektne štete	1.6. Gubitak repromaterijala
	2.1. Izostanak radnika s posla (potrebno je procijeniti trošak izostanka s posla)
	2.2. Gubitak poslova i prestanak poslovanja (potrebno je procijeniti trošak)
	2.3. Gubitak prestiža i renomea (potrebno je procijeniti trošak)
	2.4. Nedostatak radne snage (potrebno je procijeniti trošak)
	2.5. Pad prihoda
	2.6. Pad proračuna

Vrijednost pokretnina i nekretnina određuju se na temelju podataka dobivenih iz Državnog zavoda za statistiku.



3.3 Društvena stabilnost i politika

Posljedice za društvenu stabilnost i politiku također se iskazuju u materijalnoj šteti i to za štetu na kritičnoj infrastrukturi i šteti na ustanovama/građevinama od javnog društvenog značaja.

Ukoliko je ukupna materijalna šteta na kritičnoj infrastrukturi od značaja za funkcioniranje Istarske županije i Općine Brtonigla - Verteneglio u cjelini, tada se prikazuje u odnosu na Županijski proračun.

Tablica 18. **Društvena stabilnost - Kritična infrastruktura (KI)**

Kategorija	%
1	0,5 - 1
2	1 - 5
3	5 - 15
4	15 - 25
5	> 25

U kriteriju ukupne materijalne štete na građevinama od javnog društvenog značaja šteta se prikazuje u odnosu na proračun Općine Brtonigla - Verteneglio. Građevinama javnog društvenog značaja smatraju se: sportski objekti, objekti kulturne baštine, sakralni objekti, objekti javnih ustanova i sl.

Tablica 19. **Društvena stabilnost – Ustanove/građevine javnog društvenog značaja**

Kategorija	%
1	0,5 - 1
2	1 - 5
3	5 - 15
4	15 - 25
5	> 25

Posljedice za društvenu stabilnost i politiku iskazuju se zbirno.

Kategorija društvene stabilnosti i politike dobiva se srednjom vrijednosti kategorija kritične infrastrukture (KI) i ustanova/građevina javnog i društvenog značaja.

$$\text{Društvena stabilnost i politika} = \frac{\text{KI} + \text{Građevine (Ustanove) javnog društvenog značaja}}{2}$$



4 Vjerojatnost

Za svaki scenarij izračunava se vjerojatnost njegove pojave (realizacije). Korištenje statističkih pokazatelja iz prošlosti omogućava se kvantitativni izračun rizika u svrhu osiguranja značajnosti i usporedivosti same procjene. Vjerojatnost se mora najvećim dijelom temeljiti na kvantitativnom izračunu gdje god je moguće te kvalitativno u što manjoj mjeri. Razlog je smanjivanje razine subjektivnosti analize tj. nepouzdanosti što onemogućuje usporedivost s drugim istovrsnim analizama i valjanost dobivenih rezultata.

Određivanje analize:

- procjena mora biti bazirana na znanstvenim (statističkim) podacima;
- izračun je jasno strukturiran i transparentan;
- procjena je metodološki dosljedna i može biti ponovljena sa istim ili vrlo sličnim rezultatima od druge radne skupine koristeći iste podatke i metodologiju;
- ishod koji će podržavati određivanje rizika;
- ishod koji će omogućiti daljnju regulaciju rizika;
- ishod koji će omogućiti usporedivost rezultata s drugim JLP(R)S.

Za svaki identificirani rizik posljedice i vjerojatnost/frekvencija podijeljeni su u 5 kategorija.

Tablica 20. Vjerojatnost / frekvencija

Kategorija	Posljedice	Vjerojatnost / frekvencija		
		Kvalitativno	Vjerojatnost	Frekvencija
1	Neznatne	Iznimno mala	<1%	1 događaj u 100 godina i rjeđe
2	Malene	Mala	1-5%	1 događaj u 20 do 100 godina
3	Umjerene	Umjerena	5-50%	1 događaj u 2 do 20 godina
4	Značajne	Velika	51-98%	1 događaj u 1 do 2 godine
5	Katastrofalne	Iznimno velika	>98%	1 događaj godišnje ili češće



5 Scenariji

Procjena rizika od velikih nesreća temelji se na scenarijima za svaki pojedini rizik. Za svaki identificirani rizik potrebno je izraditi odgovarajući scenarij kojim će se opisati identificirana prijetnja, njen nastanak i posljedice, kako bi se na osnovu ovog mogle planirati preventivne mjere, educirati stanovništvo, odnosno pripremati eventualni odgovor na veliku nesreću.

Sukladno poglavlju 2 odabrane su sljedeće prijetnje za koje će se procjenjivati rizik:

Potres

Požar otvorenog prostora

Epidemije i pandemije

Ekstremne temperature

Tehničko-tehnološke nesreće s opasnim tvarima

Poplava

Suša

Tuča



5.1 Potres

5.1.1 Opis scenarija

5.1.1.1 Naziv scenarija, radna skupina

Naziv scenarija
Podrhtavanje tla na području Općine Brtonigla - Verteneglio uzrokovano potresom intenziteta 6° MCS ljestvice za vrijeme turističke sezone
Grupa rizika
Potres
Rizik
Potres
Radna skupina
<p><u>Voditelj radne skupine</u> Marica Garić, Pročelnica Jedinog upravnog odjela Općine Brtonigla</p> <p><u>Član:</u> Kristina Brljavac, službenica Jedinog upravnog odjela Općine Brtonigla - Verteneglio</p> <p><u>Član:</u> Admir Martinović, službenik Jedinog upravnog odjela Općine Brtonigla - Verteneglio</p> <p><u>Član:</u> Boris Rogić, zamjenik načelnika Stožera CZ Općine Brtonigla – Verteneglio, Služba civilne zaštite VZiZ</p> <p><u>Član:</u> Bojan Štokovac, zapovjednik JVP Umag, član stožera CZ Općine Brtonigla - Verteneglio</p> <p><u>Ovlaštenik (konzultant):</u> Metis d.d., Kukuljanovo</p>

5.1.2 Uvod

Potres se najčešće očituje kao podrhtavanje tla zbog naglog oslobađanja energije u Zemljinoj kori. Uzroci oslobađanja energije mogu biti različiti, ali s obzirom na važnosti u pogledu utjecaja na ljudsku okolinu, posebice graditeljsku baštinu, u kontekstu potresnog inženjstva se u pravilu razmatraju potresi povezani s teorijom tektonskih ploča, odnosno potresi koji nastaju zbog tektonskih promjena. Stoga se potres može opisati kao endogeni proces prouzročen tektonskim pokretima u Zemljinoj unutrašnjosti uz naglo oslobađanje energije koja se u obliku seizmičkih valova širi prema površini Zemlje. Pojava potresa pripada skupini prirodnih rizika koji se ne mogu predvidjeti, a s određenom se vjerojatnošću mogu dogoditi u bilo kojem trenutku.

Budući da potrese nije moguće spriječiti, provođenje mjera za ublažavanje posljedica potresa i pripremljenost društvene zajednice u slučaju njegove pojave od iznimne su važnosti.

Posljedice pojave jakog potresa mogu obuhvatiti oštećenja ili rušenje svih vrsta postojećih građevina, među kojima posebnu pozornost treba usmjeriti na stambene zgrade, vrijednu kulturno-spomeničku baštinu, objekte od posebne važnosti (bolnice, škole..), industrijske objekte te kritične točke prometne i komunalne infrastrukture. Uz navedeno, pojava potresa jačeg intenziteta povezana je s opasnošću od ozbiljnih ozljeda i mogućeg gubitka ljudskih života. Posljedično, potres u naseljenom području, posebice ako se radi o regionalnom središtu ili području od strateške važnosti (primjerice za turizam), može izazvati potpuni poremećaj gospodarskih i društvenih odnosa u zajednici.

Područje Općine Brtonigla - Verteneglio, sukladno karti potresnih područja RH - Vršna ubrzanja tla uzrokovana potresima za povratni period za 475 godina, nalazi se u zoni u kojoj je maksimalni očekivani intenzitet potresa 6° po MCS ljestvici.



5.1.2.1 Utjecaj na kritičnu infrastrukturu

Utjecaji potresa na objekte kritične infrastrukture prikazani su u sljedećoj tablici:

Tablica 21. Prikaz utjecaja **potresa na kritičnu infrastrukturu Općine Brtonigla** - Verteneglio

UTJECAJ	SEKTOR
	Energetika (transport energenata i energije, sustavi za distribuciju)
	Komunikacijska i informacijska tehnologija (elektroničke komunikacije, prijenos podataka, informacijski sustavi, pružanje audio i audiovizualnih usluga)
	Promet (cestovni)
	Zdravstvo (zdravstvena zaštita)
	Vodno gospodarstvo (regulacijske i zaštitne vodne građevine i komunalne vodne građevine)
	Hrana (proizvodnja i opskrba hranom)
	Financije (bankarstvo, pošta)
	Proizvodnja, skladištenje i prijevoz opasnih tvari (kemijski, biološki, radiološki i nuklearni materijali)
x	Javne službe (škola, osiguravanje javnog reda i mira, civilne zaštite, hitna medicinska pomoć)
x	Nacionalni spomenici i vrijednosti

5.1.2.2 Kontekst

U Općini Brtonigla - Verteneglio u posljednjih 100 godina nisu zabilježeni tektonski potresi te postoji vrlo mala mogućnost njegova nastanka s obzirom na konfiguraciju tla. Samo je zabilježena rijetka pojava epicentra potresa u neposrednom okruženju do maksimum 5 stupnjeva MCS. Najbliža epicentralna područja pojačane seizmičnosti su riječko, ljubljansko i furlansko područje.

Sljedeća tablica sadrži podatke o čestinama intenziteta potresa, obzirom da nema podataka za Općinu Brtonigla - Verteneglio, u obzir je uzet najbliži Grad Buje - Buie koji po mnogočemu (konfiguracija terena, tip tla, klima i dr.) odgovara Općini Brtonigla – Verteneglio, za 125-godišnje razdoblje (od 1879. do 2003. god.):

Tablica 22. **Učestalost potresa određenog intenziteta na području** Grada Buje -Buie

Redni broj	Grad / mjesto	φ (° N)	λ (° E)	Čestine intenziteta (° MSK)			
				V	VI	VII	VIII
1.	Buje – Buie (Brtonigla)	45.411	13.661	10	0	0	0

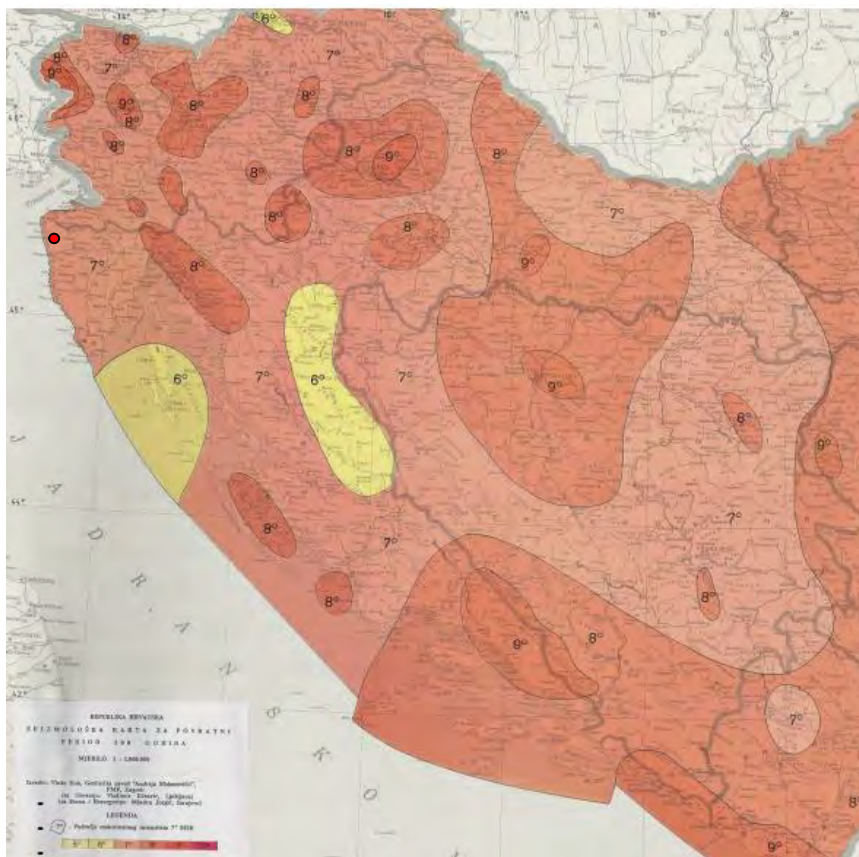
Pri potresu, zbog fizikalnih zakona širenja seizmičke energije iz žarišta potresa (hipocentar, najčešće na dubinama do nekoliko desetaka kilometara), posljedice se različitim intenzitetima odražavaju u epicentru (projekciji žarišta potresa na površini Zemlje). Intenzitet potresa najčešće se određuje energijom oslobođenom u hipocentru (Richterova ljestvica) ili učincima na površini (Mercalli-Cancani-Sieberg ili MCS ljestvica).

Tablica 23. **Stupnjevi oštećenja i građevinska šteta prema MCS ljestvici**

STUPANJ	NAZIV	KRATKI OPIS KARAKTERISTIKA
1	Nezamjetljiv potres	Bilježe ga jedino seizmografi.
2	Jedva osjetan potres	Osjeti se samo u gornjim katovima visokih zgrada.
3	Lagan potres	Tlo podrhtava kao kad ulicom prođe automobil.
4	Umjeren potres	Prozorska okna i staklenina zveče kao da je prošao težak teretni automobil.
5	Prilično jak potres	Njišu se slike na zidu. Samo pojedinci bježe na ulicu.
6	Jak potres	Slike padaju sa zida, ormari se pomiču i prevrću. Ljudi bježe na ulicu.
7	Vrlo jak potres	Ruše se dimnjaci, crijepovi padaju sa krova, kućni zidovi pucaju.
8	Razoran potres	Slabije građene kuće se ruše, a jače građene oštećuju. Tlo puca.
9	Pustošni potres	Kuće se teško oštećuju i ruše. Nastaju velike pukotine, klizišta i odroni zemlje.
10	Uništavajući potres	Većina se kuća ruši do temelja, ruše se mostovi i brane. Izbija podzemna voda.
11	Katastrofalan potres	Srušena je velika većina zgrada i drugih građevina. Kidaju se i ruše stijene.
12	Veliki katastrofalan potres	Do temelja se ruši sve što je čovjek izgradio. Mijenja se izgled krajolika, rijeke mijenjaju korito, jezera nestaju ili nastaju.

Obje ljestvice se temelje na pojavama i promjenama koje potresi izazivaju kod ljudi i životinja uz ocjenu veličine štete na objektima te sagledavanje promjena u prirodi kao posljedice potresa.

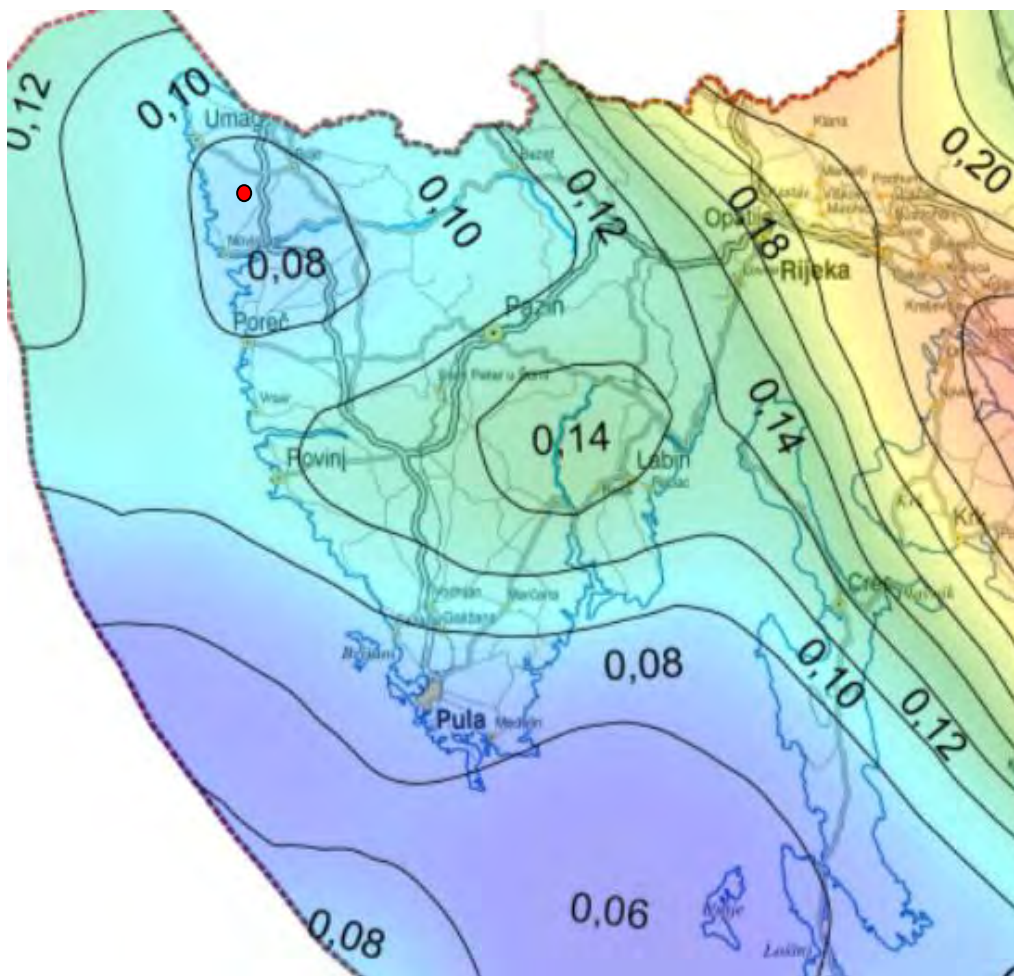
Na priloženoj karti prikazan je maksimalni intenziteti očekivanih potresa izražen u stupnjevima MCS ljestvice sa vjerojatnošću pojave 63% za povratno razdoblje od 500 godina (referentna karta za određivanje stupnja ugroženosti od potresa).



Slika 8. Seizmološka karta za povratni period $T=500$ god

Sukladno ovoj karti, područje Općine Brtonigla - Verteneglio nalazi se na području u kojem je maksimalni očekivani intenzitet potresa 7° MCS.

Na Karti potresnih područja – Poredbeno vršno ubrzanje tla tipa A s vjerojatnosti premašaja 10% u 50 (povratno razdoblje 475 godina) izraženo u jedinicama gravitacijskog ubrzanja, g. područje Općine Brtonigla - Verteneglio nalazi se u području vršnog ubrzanja tla za povratni period od 475 godina u području 0,08 g što odgovara 6° po MCS ljestvici.



Slika 9. Vršna ubrzanja tla uzrokovana potresima za područje Općine Brtonigla - Verteneglio za povratni period za 475 godina

Izvor: Karte potresnih područja RH, PMF Zagreb

Veza između vršnih ubrzanja i MCS ljestvice prikazana je u sljedećoj tablici.

Tablica 24. Veza između vrijednosti vršnog ubrzanja tla i MCS ljestvice

Područje intenziteta potresa u stupnjevima ljestvice MCS	Proračunsko ubrzanje	Naziv potresa	Opis potresa
6	0,05 g	jak	Ljudi bježe iz zgrada. Sa zidova padaju slike, ruše se predmeti, razbija se posuđe, pomiče ili prevrće pokućstvo. Zvone manja crkvena zvona. Lagano se oštećuju pojedine dobro građene kuće.
7	0,1 g	vrlo jak	Crijepovi se lome i kližu s krova, ruše se dimnjaci. Oštećuje se pokućstvo u zgradama. Ruše se slabije građene zgrade, a na jačima nastaju oštećenja.
8	0,2 g	razoran	Znatno oštećuje do 25% zgrada. Pojedine se kuće ruše, a veliki broj ih je neprikladan za stanovanje. U tlu nastaju pukotine, a na padinama klizišta.



9	0,3 g	pustošni	Oštećuje 50% zgrada. Mnoge se zgrade ruše, a većina ih je neupotrebljiva. U tlu se javljaju velike pukotine, a na padinama klizišta i odroni.
---	-------	----------	---

Budući da je karta potresnih područja RH - Vršna ubrzanja tla uzrokovana potresima za povratni period za 475 godina novijeg datuma, kod izrade scenarija koristiti će se podaci iz navedene karte odnosno podatak da je maksimalni intenzitet potresa na području Općine Brtonigla - Verteneglio 0,08 g odnosno 6° po MCS ljestvici.

Podjela objekata po kategorijama gradnje:

Sve objekte na području Općine Brtonigla - Verteneglio po starosti gradnje možemo podijeliti u 5 kategorija:

I – zidane zgrade (zgrade zidane do 1940. godine) – 20% građevina

II – zidane zgrade s armirano betonskim serklažima (od 1945-tih godina do 1960-tih godina) – 15% građevina

III – armiranobetonske skeletne zgrade (od 1960-tih godina do danas) – 35% građevina

IV – zgrade sa sustavom armiranobetonskih nosivih zidova (od 1960-tih godina do danas) – 20% građevina

V – skeletne zgrade s armiranobetonskim nosivim zidovima (od 1960-tih godina do danas) – 10% građevina

Stanovništvo

Područje Općine prostire se na 33 km² površine, Općina se najvećim dijelom proteže u unutrašnjost, a njezin južni dio seže do rijeke Mirne. Općina Brtonigla - Verteneglio službeno obuhvaća ukupno pet naselja. To su: Brtonigla – Verteneglio, Fiorini – Fiorini, Karigador – Carigador, Nova Vas – Villanova, Radini – Radini.

Prema Popisu stanovništva iz 2011. godine, na području Općine Brtonigla – Verteneglio živi ukupno 1.626. Prosječna gustoća naseljenosti je 39 stan/km²,

Na području Općine nalazi se ukupno 1019 stambenih jedinica od čega 781 stanova za stalno stanovanje, 221 stanova koji se koriste povremeno i 17 stanova u kojima se obavlja djelatnost (turizam).

Naselje Brtonigla ima najviše stanovnika i najviše ugroženih se može očekivati u ovom naselju zbog veće gustoće naseljenosti.

Budući da se u Procjeni rizika obrađuje scenarij s najgorim mogućim posljedicama, za potrebe scenarija broj stanovnika u Općini uvećan je za četiri puta – špica turističke sezone (cca 6 700 stanovnika).

5.1.2.3 Uzrok

Područje Hrvatskog primorja je seizmički aktivno. Istraživanja pokazuju da je uzrok seizmičke aktivnosti regionalno podvlačenje Jadranske ploče pod Dinaride u dubini, a bliže površini strukturne promjene u obliku navlačenja. Takve strukturne promjene odražavaju se na površini pojačanim neotektonskim pokretima. Prema dosadašnjim spoznajama, u visini Istre i Cresa podvlačenje je blago, pod nagibom oko 15°, dok se ploha Moho-diskontinuiteta nalazi na dubini od 18 km. Sile stresa i reakcije na njega kao i gravitacija stvaraju koncentraciju napona u dubini što izaziva potrese.



Razvoj događaja koji prethode velikoj nesreći

Tektonski poremećaji u litosferi, kao što su kretanje litosfernih ploča u zoni subdukcije, mogu dovesti do pojave potresa. Uzrok seizmičke aktivnosti na predmetnom području je regionalno podvlačenje Jadranske ploče pod Dinaride u dubini, a bliže površini strukturne promjene u obliku navlačenja. Potres se može javiti iznenada bez ikakvih prethodnih upozorenja.

Potresi ne pokazuju nikakvu periodičnost pojavljivanja, niti se događaju po nekom određenom pravilu. Postoji mogućnost pojave jednog jačeg potresa kojeg ne slijedi gotovo ni jedan ili ga slijedi vrlo mali broj naknadnih potresa. Negdje se nakon jačeg potresa događa u kraćem ili duljem vremenskom intervalu velik broj naknadnih potresa, negdje su ti naknadni potresi svi slabiji od glavnog, a negdje se dogodi da naknadni bude jači od prvotnog.

Okidač koji je uzrokovao veliku nesreću

Unutarnji procesi uzrokovani su konvekcijskim gibanjima u unutrašnjosti Zemlje, koja su posljedica toplinske energije Zemlje i odgovorni su za kretanje oceanskih i kontinentalnih ploča. Ploče se mogu međusobno primicati, razmicati ili kliziti jedna uz drugu, a granice između ploča područja su izražene tektonske aktivnosti. Na kontaktima ploča oslobađa se golema količina energije koja uzrokuje deformacije stijena i nastanak potresa. Unutarnji procesi utječu na kretanje masa u zemljinjnoj unutrašnjosti i na formiranje tektonskih pokreta, koji djeluju kao okidač za nastanak potresa.

Područje Općine Brtonigla - Verteneglio za vrijeme turističke sezone pogodio je potres s akceleracijom 0,08 g.

5.1.3 Posljedice

Procjena štete na stambenom fondu u Općini Brtonigla – Verteneglio izraditi će se uz sljedeće pretpostavke:

- potres jačine 6° MCS ljestvice pogodio je Općinu,
- akceleracija za 6° stupanj iznosi 1 m/s² i jednaka je na cijelom području,
- trajanje potresa je 15 sekundi,
- u cilju sagledavanja mogućih šteta korišten je proračun koji određuje štete na objektima po kategorijama gradnje, broj ranjenih i poginulih, količinu građevinskog otpada koji bi nastao kod potresa 6° MCS, površinu zemljišta potrebnu za deponiranje tolike količine otpada, potrebnu mehanizaciju za uklanjanje količine od 20% otpada koliko je u prva dva dana potrebno ukloniti zbog spašavanja zatrpanih osoba,
- u trenutku potresa svi stanovnici se nalaze u stambenim zgradama/kućama,
- broj stanovnika u Općini uvećan je četiri puta koliko se poveća broj ljudi na promatranom području u špici turističke sezone (6.700),
- kod proračuna materijalne štete, odnosno broja oštećenih objekata uzima se ukupan broj stambenih jedinica (1.019).

Procjena građevinske štete

Analizom tipova gradnje odredilo se koliko približno objekata spada u određenu kategoriju (I do V) po vremenu gradnje i došlo se do sljedećih najbližih aproksimacija:

- 20 % zidane zgrade Tip I
- 15 % zidane zgrade s armirano betonskim serklažima Tip II (od 1945-tih godina do 1960-tih godina)
- 35 % armiranobetonske skeletne zgrade Tip III (od 1960-tih godina do danas)
- 20 % zgrade sa sustavom armiranobetonskih nosivih zidova Tip IV (od 1960-tih godina do danas)
- 10 % skeletne zgrade s armiranobetonskim nosivim zidovima Tip V (od 1960-tih godina do danas)

Tablica 25. **Prikaz stupnjeva oštećenja u postocima za svaku kategoriju zgrade, te nastala građevinska šteta**

RED. BROJ	STUPANJ OŠTEĆENJA	I	II	III	IV	V	GRAĐEVINSKA ŠTETA %
1.	nikakvo-nema	60%	60%	70%	80%	95%	0,00%
2.	nezatno	25%	25%	30%	20%	5%	6,00%
3.	umjereno	10%	15%	0%	0%	0%	20,00%
4.	jako	5%	0%	0%	0%	0%	40,00%
5.	totalno	0%	0%	0%	0%	0%	62,00%
6.	rušenje	0%	0%	0%	0%	0%	100,00%

Izvor: Aničić: Civilna zaštita I i II(1992)2

U kategoriju I (zidane zgrade) svrstano je 20% objekata što predstavlja oko 204 zidanih objekata - stare jezgre.

Od tih 204 objekata:

- 60% ili 122 objekata neće imati nikakvih oštećenja
- 25% ili 51 objekata imati će nezatna oštećenja i 6% građevinske štete
- 10% ili 20 objekata imati će umjeren stupanj oštećenja i 20% građevinske štete
- 5% ili 10 objekata imati će jaka oštećenja i 40% građevinske štete
- 0 objekata imati će totalni stupanj oštećenja i 62% građevinske štete
- 0 objekata biti će srušeno uz 100% građevinsku štetu

U kategoriju II (zidane zgrade s armirano betonskim serklažima) svrstano je 15 % ili 153 objekata. To su zgrade zidane u šezdesetim godinama, pa do devedesetih godina.

Od tih 153 objekata:

- 60% ili 92 objekata neće doživjeti nikakva oštećenja
- 25% ili 38 objekata će imati nezatan stupanj oštećenja uz 6% građevinske štete
- 15% ili 23 objekata će imati umjereni stupanj oštećenja uz 20% građevinske štete
- 0 objekata će imati jaka oštećenja uz 40% građevinske štete
- 0 objekata imati će totalni stupanj oštećenja i 62% građevinske štete
- 0 objekata biti će srušeno uz 100% građevinsku štetu

U kategoriju III (armirano betonske skeletne zgrade) svrstano je 35% ili 357 objekata.

Od tih 357 objekata:

- 70% ili 250 objekata neće doživjeti nikakva oštećenja
- 30% ili 107 objekata će doživjeti nezatna oštećenja uz 6% građevinske štete
- 0 objekata će imati umjeren stupanj oštećenja uz 20 % građevinske štete
- 0 objekata će imati jaka oštećenja uz 40% građevinske štete
- 0 objekata će imati totalna oštećenja uz 62% građevinske štete
- 0 objekata biti će srušeno uz 100% građevinsku štetu



U kategoriju IV (sustav armiranobetonskih nosivih zidova) svrstano je 20% ili 204 objekata.

Od tih 204 objekata:

- 80% ili 163 objekta neće doživjeti nikakva oštećenja
- 20% ili 41 objekata će doživjeti neznatna oštećenja uz 6% građevinske štete
- 0 objekata će imati umjeren stupanj oštećenja uz 20 % građevinske štete
- 0 objekata će imati jaka oštećenja uz 40% građevinske štete
- 0 objekata će imati totalna oštećenja uz 62% građevinske štete
- 0 objekata biti će srušeno uz 100% građevinsku štetu

U kategoriju V (skeletne zgrade s armirano betonskim nosivim zidovima) svrstano je 10% ili 102 objekata

Od tih 102 objekata:

- 95% ili 97 objekata neće doživjeti nikakva oštećenja
- 5% ili 5 objekata će doživjeti neznatna oštećenja uz 6% građevinske štete
- 0 objekata će imati umjeren stupanj oštećenja uz 20 % građevinske štete
- 0 objekata će imati jaka oštećenja uz 40% građevinske štete
- 0 objekata će imati totalna oštećenja uz 62% građevinske štete
- 0 objekata biti će srušeno uz 100% građevinsku štetu.

Procjena količine građevinskog otpada

Količina građevinskog otpada računa se s obzirom na broj građevina kod kojih će doći do totalnog oštećenja i rušenja uslijed potresa najjačeg intenziteta.

Sukladno ranije dobivenim rezultatima, na području Općine Brtonigla - Verteneglio u slučaju potresa 6°MCS neće doći do totalnog oštećenja i rušenja objekata pa se ne očekuje značajna količina otpada koju redovne snage na području Općine ne mogu u kratkom vremenu sanirati..

Procjena broja žrtava

U žrtve potresa ubrajamo ranjene, zatrpane (plitko, srednje i duboko) i poginule osobe. Plitko zatrpane osobe – moguće spašavanje uporabom lake opreme za spašavanje bez specijalnih radova i građevinskih strojeva. Duboko zatrpane osobe - osobe koje je moguće spasiti unutar 20 sati specifičnim radovima, specijalnom opremom i građevinskim strojevima (specijalizirana jedinica za spašavanje iz ruševina).

Broj ranjenih osoba izračunava se prema formuli (1), broj zatrpanih osoba prema formuli (2) i broj poginulih prema formuli (3).

$$(BR) = A * \sum_{i=1}^n B * \sum_{j=1}^m CD$$

$$(BZ) = A * \sum_{i=1}^n B * \sum_{j=1}^m CE$$

$$(BP) = A * \sum_{i=1}^n B * \sum_{j=1}^m CF$$

- gdje je:

- BR – broj ranjenih,
- BZ – broj zatrpanih,
- BP - broj poginulih,
- A - ukupan broj osoba koje žive na nekom području,
- B - postotak zastupljenosti zgrada određenog konstruktivnog sustava u ukupnom broj stambenih zgrada određene gradske zone,



- C - postotak zastupljenosti zgrada određenog konstruktivnog sistema prema stupnjevima oštećenja za određeni intenzitet procesa u donosu prema ukupnom broju zgrada tog sustava,
- D - postotak ranjenih za j-to oštećenje u i-tom konstruktivnom sustavu,
- E - postotak zatrpanih za j-to oštećenje u i-tom konstruktivnom sustavu,
- F - postotak poginulih za j-to oštećenje u i-tom konstruktivnom sustavu.

Tablica 26. **Prikaz stupnjeva oštećenja sa pripadajućim postotnim udjelima ranjenih i poginulih**

Red. broj	Stupanj oštećenja	Postotak ranjenih	Postotak zatrpanih	Postotak poginulih
		D (%)	E (%)	F (%)
1	nikakvo - nema	0	0	0
2	neznatno	0	0	0
3	umjereno	1	1,30	0
4	jako	2	4	0,25
5	totalno	10	8,5	1
6	rušenje	100	100	20

Izvor: Aničić: Civilna zaštita I i II(1992)2

Izračunom dobiven ukupan broj poginulih, ranjenih i zatrpanih

- Poginulih: 0
- Ranjenih: 6

Ukupan broj plitko, srednje i duboko zatrpanih osoba

- Duboko zatrpanih: 0
- Plitko i srednje duboko zatrpanih: 8

5.1.3.1 Posljedice **po kategorije društvenih vrijednosti****Život i zdravlje ljudi**

Scenarij s najgorim mogućim posljedicama koji uključuje potres pretpostavlja nastanak potresa intenziteta 6° po MCS ljestvici. Sukladno napravljeni proračunima u ovom slučaju može se očekivati 0 poginulih i 6 ranjenih osoba te 0 duboko i 8 plitko i srednje zatrpanih osoba. Potres je elementarna nepogoda koja bi zahvatila cijelo područje Općine Brtonigla - Verteneglio te bi u većoj ili manjoj mjeri bilo ugroženo cjelokupno stanovništvo Općine. Uz navedeno, u opisanom scenariju ne očekuje se totalno oštećenje i rušenje objekata dok se jako oštećenje može očekivati na 10 objekata zbog čega je potrebno računati na evakuaciju i zbrinjavanje manjeg broja osoba kojima bi stambeni objekti bili toliko oštećeni da nisu sigurni za korištenje. Najveća koncentracija osoba koje će biti potrebno evakuirati nalazi se u naselju Brtonigla (turističko središte Općine) i u kojima je smješteno više od 60 % ukupnog stanovništva. Ostala naselja Općine slabije su naseljena.



Tablica 27. Vrijednost kriterija za posljedice na život i zdravlje ljudi po kategorijama -potres

KATEGORIJA	POS LJEDICE	KRITERIJ	ODABRANO
1	Neznatne	1 – 5	
2	Malene	6 - 10	
3	Umjerene	11 - 15	x
4	Značajne	15 - 30	
5	Katastrofalne	> 30	

Gospodarstvo

Sukladno gore navedenom proračunu, u slučaju potresa maksimalnog intenziteta (6°) na području Općine Brtonigla - Verteneglio došlo bi do:

- neznatnog i umjerenog oštećenja na 285 objekata,
- jakog oštećenja na 10 objekata,
- totalnog oštećenja i rušenja 0 objekata,
- ne očekuje se nastanak veće količine građevinskog otpada.

Budući da se šteta u gospodarstvu odnosi na materijalnu i financijsku štetu i prikazuje se u odnosu na proračun JLS u nastavku se nalazi tablični prikaz približnih jediničnih troškova izgradnje raznih vrsta objekata.

Tablica 28. Približno jedinični troškovi izgradnje raznih objekata ²

Opis	Cijena (€/m ²)
Jednostavne poljoprivredne građevine, pomoćne građevine i slično	28,4
Spremišta (rezervoari) vode, trgovačka skladišta, štale i slično	49,5
Tornjevi, vodotornjevi, ostala spremišta	78,4
Uredi, trgovine, poljoprivredne građevine do visine jednog kata, jednostavna industrijska postrojenja i slično.	146,4
Stambene zgrade do četiri kata, lokalne sportske građevine, parkirališta na kat, poslovne građevine i slično	175,8
Stambene i poslovne građevine, složenije poljoprivredne i industrijske građevine, građevine javnih institucija, domovi zdravlja, hoteli niže kategorije i slično	200,5
Privatne kuće, uredske zgrade, veliki trgovački centri	226,3
Trgovački centri i hoteli viših kategorija	250,0
Bolnice, knjižnice i kulturne građevine	300,5
Radio i TV postaje, obrazovne institucije, trgovački centri s dodatnim sadržajima	372,6
Kongresni centri, zračne luke,	451,6
Kliničko-bolnički centri, hoteli najviših kategorija	513,3

Za izračun troškova štete na stambenom fondu, korišteni su podaci iz tablice 28. Ukupne štete samo na stambenom fondu iznosile bi:

- za 10 građevine koje se mogu popraviti uz prosječno pravo nužnog popravka (nužni smještaj) od 50 m² i cijenu od 15% obnove kuće ukupna šteta je $10 \times 175,8 \text{ €/m}^2 \times (0,15 \times 50 \text{ m}^2) = 13 185,00 \text{ €}$

² Bal I.E., Crowley H., Pinho R. (2010.) Displacement - Based Earthquake Loss Assessment: Method Development and Application to Turkish Building Stock, Research Report Rose 2010/02, IUSS Press, Pavia, Italy



- za najmanje popravke (neznatno i umjereno oštećenje) 285 kuće uz isto pravo popravka od 50 m² po obitelji i 5% ukupne cijene obnove cijele kuće ukupni trošak je $285 \times 175,8 \text{ €/m}^2 \times (0,05 \times 50 \text{ m}^2) = 125.257,5 \text{ €}$

Ukupna procijenjena šteta: 138 442,5 €, odnosno oko 1 027 586,73 kn.

Tablica 29. Vrijednost kriterija za posljedice na gospodarstvo po kategorijama - potres

KATEGORIJA	POS LJEDICE	KRITERIJ (kn)	ODABRANO
1.	Neznatne	164 430,20 – 328 860,41	
2.	Male	328 860,41 – 1 644 302,05	x
3.	Umjerene	1 644 302,05 – 4 932 906,15	
4.	Značajne	4 932 906,15 – 8 221 510,25	
5.	Katastrofalne	> 8 221 510,25	

Društvena stabilnost i politika

Društvena stabilnost - kritična infrastruktura

Posljedice po energetska sustav (transport energenata i energije, sustavi za distribuciju)

Transformatorska stanica, trafostanice kao i dalekovodi mogli bi pretrpjeti vrlo mala oštećenja koja ne bi prouzročila prekid distribucije električne energije stanovništvu i ostalim subjektima.

- Posljedice po vodno gospodarstvo

Izvorišta pitke vode, postrojenja kao i sustav distribucije vode za piće Istarskog vodovoda (odakle se područje Općine snabdijeva pitkom vodom) pretrpio bi eventualno vrlo mala oštećenja, tako da bi ne bi došlo do prekida snabdijevanja stanovništva pitkom vodom. Naime cijeli sustav snabdijevanja pitkom vodom na području odgovornosti Istarskog vodovoda odlično je organiziran te se ne očekuju veći problemi. Međutim u slučaju težih oštećenja pumpnih stanica koje se napajaju električnom energijom moglo bi doći do manjih problema i teškoća u snabdijevanju pitkom vodom koja bi mogla biti kratkotrajna i uglavnom svedena na ograničenja potrošnje. Sustav cjevovoda na području Općine ne bi pretrpio takva oštećenja koja bi mogla dovesti do prekida opskrbe stanovništva pitkom vodom.

- Posljedice po objekte javnog zdravstva

U slučaju potresa u 6° MCS zdravstvene ustanove, odnosno Ispostava Istarskih domova zdravlja u Općini kao i liječnički timovi privatne prakse ne bi bili ugroženi u toj mjeri da ne bi mogli izvršavati svoje redovite zadaće i pružati svoje usluge stanovništvu.

- Posljedice po objekte od posebnog značaja - javne službe (škole, crkve, prostorije općinske uprave, sportski i turistički objekti i slično)

U slučaju potresa u 6° MCS moguća su mala i umjerena oštećenja objekata od posebnog značaja što će otežati normalno funkcioniranje zajednice ali samo u kratkom vremenskom periodu.

- Posljedice po proizvodnju, skladištenje, preradu, rukovanje, prijevoz, skupljanje i druge radnje s opasnim tvarima

Kod potresa od 6° po MCS ljestvici neće doći do nekontroliranog ispuštanja opasnih tvari te do požara/eksplozije.

Spremišta opasnih tvari projektirana su za predmetnu seizmičku zonu te samim time otporne na potrese tako da se štetne posljedice svedu na najmanju moguću mjeru.



- Posljedice po telekomunikacijski sustav

Telekomunikacijski objekti HT-a, objekti mobilnih operatera, kao i radijski i TV odašiljači mogu pretrpjeti vrlo mala oštećenja, ali vjerojatno ne bi došlo do prekida njihova rada.

- Posljedice po prometni sustav

Kod potresa intenziteta 5° do 6° MSC ne može doći do oštećenja cestovnih prometnica kao ni do prekida cestovnog prometa.

- Posljedice po financijsku infrastrukturu

Objekti financijske infrastrukture mogu pretrpjeti vrlo mala oštećenja, ali ne bi došlo do prekida njihova rada.

- Posljedice po objekte za distribuciju hrane

Procjenjuje se da u slučaju nastanka potresa intenziteta od 5° do 6° MSC na području Općine ne bi došlo do poteškoća u opskrbi stanovništva hranom, niti oštećenja (eventualno samo lakša) pogona za proizvodnju ili skladištenje hrane.

- Posljedice po kulturna dobra

U slučaju potresa od 6° po MCS pojedini objekti kao što su sakralni objekti, povijesne građevine i tradicionalne kuće pretrpjela bi određena oštećenja –umjereni do jaka oštećenja, pucanje prozorskih stakala, oštećenja krovšta.

Tablica 30. **Vrijednost kriterija za posljedice na društvenu stabilnost i politiku – oštećena kritična** infrastruktura - potres

KATEGORIJA	POSljedICE	KRITERIJ (kn)	ODABRANO
1.	Neznatne	164 430,20 – 328 860,41	
2.	Male	328 860,41 – 1 644 302,05	x
3.	Umjerene	1 644 302,05 – 4 932 906,15	
4.	Značajne	4 932 906,15 – 8 221 510,25	
5.	Katastrofalne	> 8 221 510,25	

Društvena stabilnost – ustanove/građevine javnog društvenog značaja

Temeljni nositelj zdravstvene zaštite na primarnoj razini na području Općine Brtonigla - Verteneglio su Istarski domovi zdravlja, Ispostava Umag.

Na području Općine postoji 1 ordinacija opće medicine, 1 ordinacija dentalne medicine i ljekarna.

Od odgojno obrazovnih ustanova na području Općine Brtonigla - Verteneglio nalaze se 2 osnovne škole (Područno odjeljenje Hrvatske Osnovne škole "Mate Balota" i Područno odjeljenje Talijanske Osnovne škole "Edmondo de Amicis") te 1 dječji vrtić.

Isto tako, na predmetnom području nalazi se i Teniski klub, NK Brtonigla – Nova vas, Boćarski klubAut.

Ustanove/građevine javnog društvenog značaja uglavnom su protupotresno građene (osim starijih sakralnih objekata) te su već primijenjene mjere zaštite od potresa. Zbog navedenog se na ovim građevinama ne očekuje velika materijalna šteta. Isto tako ne očekuje se zastoje u obavljanju djelatnosti zbog nestanka struje, vode, plina i telefonskih veza.



Tablica 31. Vrijednost kriterija za posljedice na društvenu stabilnost i politiku – štete/gubitci na ustanovama/građevinama javnog društvenog značaja - potres

KATEGORIJA	POS LJEDICE	KRITERIJ (kn)	ODABRANO
1.	Neznatne	164 430,20 – 328 860,41	
2.	Male	328 860,41 – 1 644 302,05	x
3.	Umjerene	1 644 302,05 – 4 932 906,15	
4.	Značajne	4 932 906,15 – 8 221 510,25	
5.	Katastrofalne	> 8 221 510,25	

$$\text{Društvena stabilnost i politika (zbirno)} = \frac{\text{KI + Građevine (Ustanove) javnog društvenog značaja}}{2}$$

Tablica 32. Vrijednost kriterija za društvenu stabilnost i politiku-zbirno – potres

KATEGORIJA	KRITIČNA INFRASTRUKTURA	USTANOVE/GRAĐEVINE JAVNOG DRUŠTVENOG ZNAČAJA	ODABRANO
1.			
2.	x	x	x
3.			
4.			
5.			

5.1.3.2 Vjerojatnost događaja

Tablica 33. Vjerojatnost/ frekvencija -potres

KATEGORIJA	VJEROJATNOST/FREKVENCIJA			ODABRANO
	KVALITATIVNO	VJEROJATNOST	FREKVENCIJA	
1	Iznimno mala	<1 %	1 događaj u 100 godina i rjeđe	x
2	Mala	1 – 5 %	1 događaj u 20 do 100 godina	
3	Umjerena	5 – 50 %	1 događaj u 2 do 20 godina	
4	Velika	51 – 98 %	1 događaj 1 do 2 godine	
5	Iznimno velika	> 98 %	1 događaj godišnje ili češće	



5.1.4 Podaci, izvori i metode proračuna

Prilikom izračuna zona ugroženosti i procjene rizika korišteni su podaci iz:

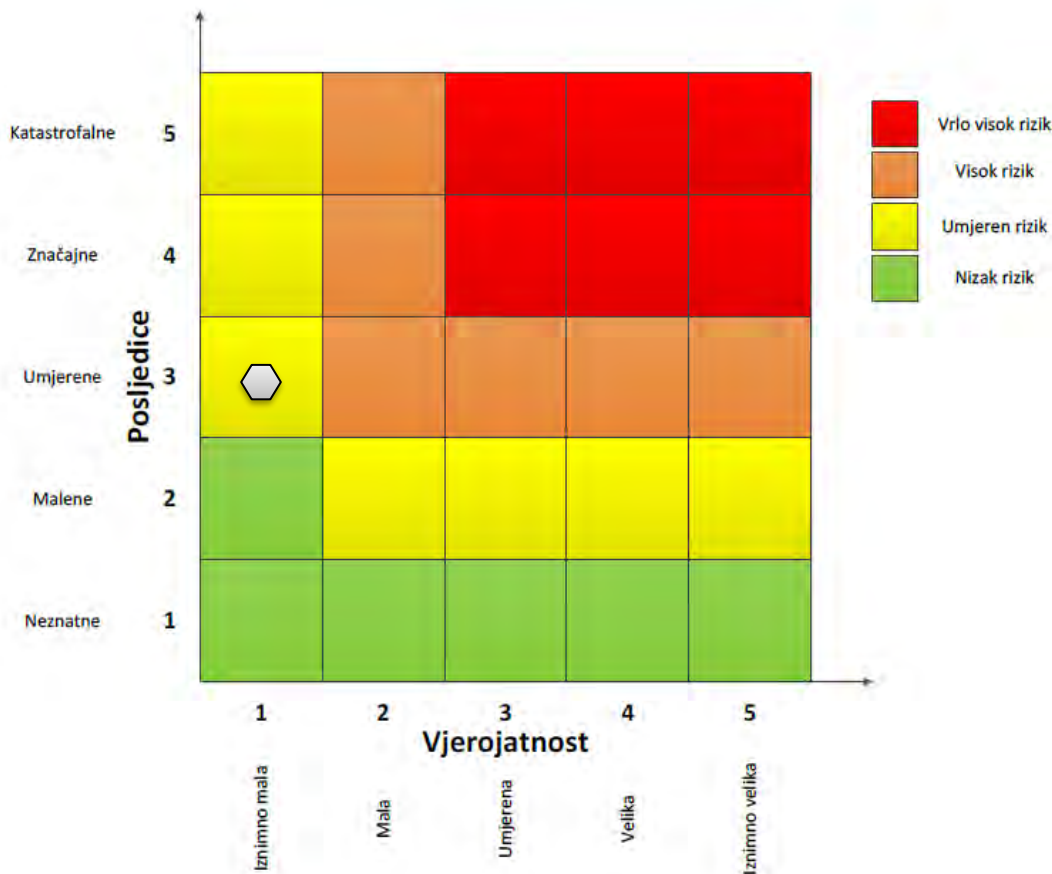
- Procjene ugroženosti stanovništva, materijalnih i kulturnih dobara te okoliša za područje Općine Brtonigla - Verteneglio (2015.)
- Procjena rizika od katastrofa za Republiku Hrvatsku
- Kriteriji za izradu smjernica koje donose čelnici područne (regionalne) samouprave za potrebe izrade procjene rizika od velikih nesreća na razinama jedinica lokalnih i područnih (regionalnih) samouprava.
- Aničić: Civilna zaštita I i II(1992)2
- Državni zavod za statistiku, Popis stanovništva iz 2011. godine.
- Općina Brtonigla - Verteneglio



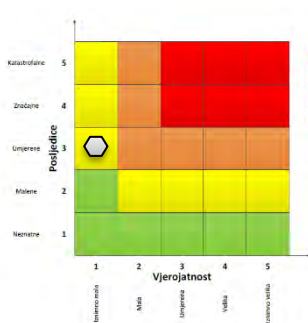
5.1.5 Matrice rizika

Rizik: Potres

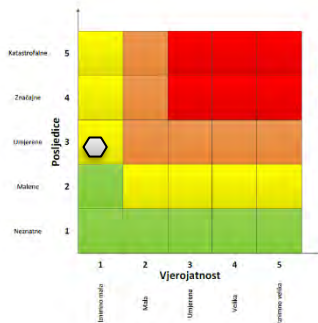
Naziv scenarija: Podrtavanje tla uzrokovano potresom jačine 6° MCS ljestvice u špiči turističke sezone



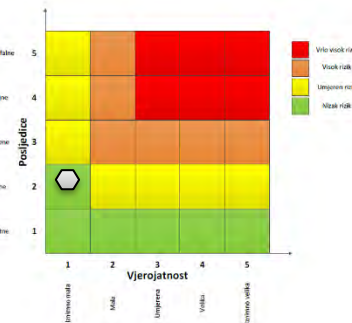
Život i zdravlje ljudi



Gospodarstvo

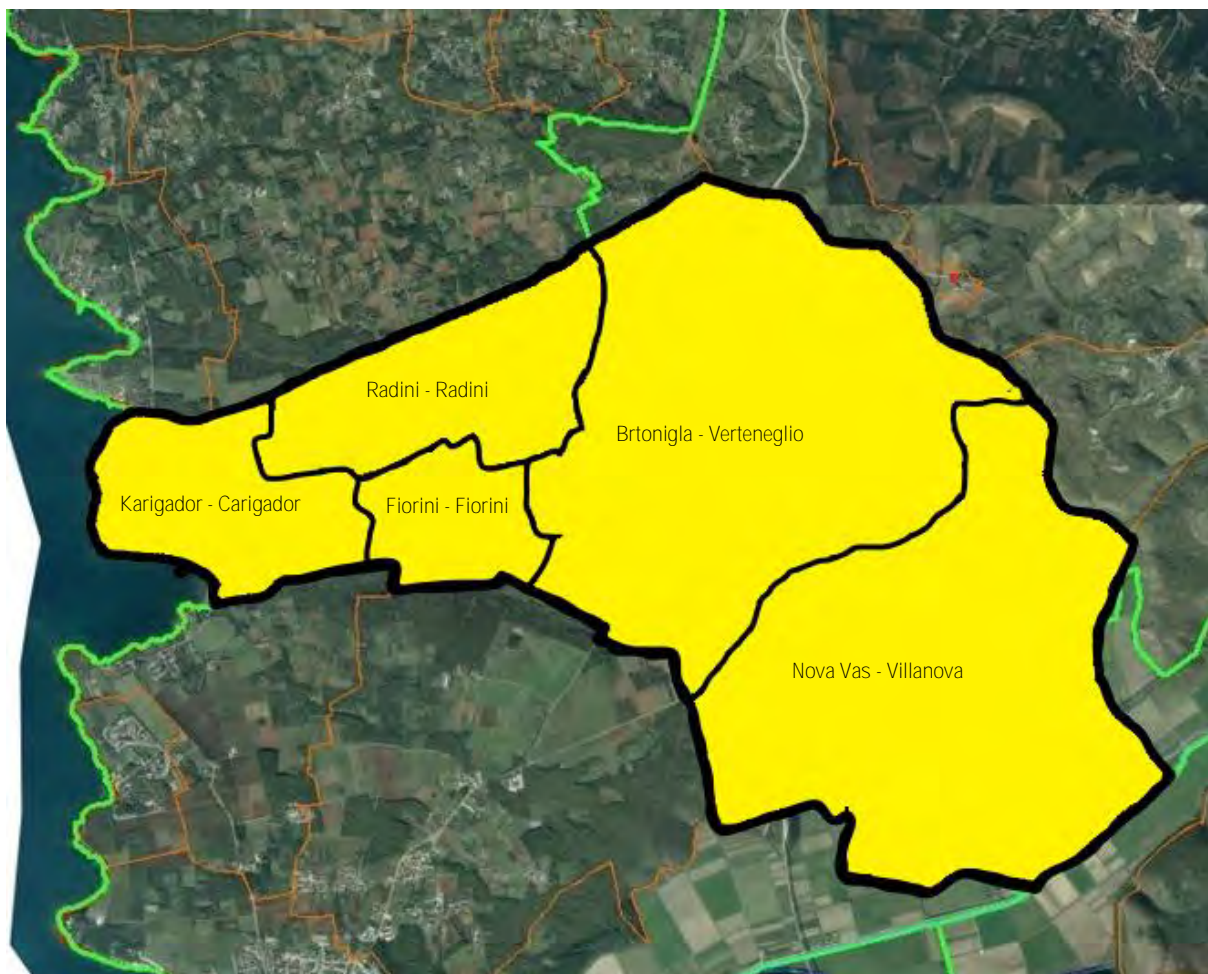






Društvena stabilnost i politika





5.1.6 Karta rizika



	Vrlo visok rizik	Rizik se ne može prihvatiti, izuzev u iznimnim situacijama.
	Visok rizik	Rizik se može prihvatiti ukoliko je smanjenje nepraktično ili troškovi uvelike premašuju dobit.
	Umjeren rizik	Rizik se može prihvatiti ukoliko troškovi premašuju dobit.
	Nizak rizik	Dodatne mjere nisu potrebne, osim uobičajenih.

Slika 10. Karta rizika – POTRES



5.2 Ekstremne temperature

5.2.1 Opis scenarija

5.2.1.1 Naziv scenarija, radna skupina

Naziv scenarija
Pojava toplinskog vala na području Općine Brtonigla - Verteneglio za vrijeme turističke sezone
Grupa rizika
Ekstremne vremenske pojave
Rizik
Ekstremne temperature
Radna skupina
<p><u>Voditelj radne skupine</u> Marica Garić, Pročelnica Jedinstvenog upravnog odjela Općine Brtonigla</p> <p><u>Član:</u> Kristina Brljavac, službenica Jedinstvenog upravnog odjela Općine Brtonigla - Verteneglio</p> <p><u>Član:</u> Admir Martinović, službenik Jedinstvenog upravnog odjela Općine Brtonigla - Verteneglio</p> <p><u>Član:</u> Boris Rogić, zamjenik načelnika Stožera CZ Općine Brtonigla – Verteneglio, Služba civilne zaštite VZiZ</p> <p><u>Član:</u> Bojan Štokovac, zapovjednik JVP Umag, član stožera CZ Općine Brtonigla - Verteneglio</p> <p><u>Ovlaštenik (konzultant):</u> Metis d.d., Kukuljanovo</p>

5.2.2 Uvod

Toplinski valovi predstavljaju dugotrajnije razdoblje i produženi period izrazito toplog vremena i visokih temperatura, udruženi s visokim postotkom vlage u zraku. Te toplinske ekstremne događaje karakteriziraju povišene temperature, više i od 38°C kroz nekoliko dana, te ustajala i topla zračna masa s toplim noćima iznad uobičajenog prosjeka. Utjecaj toplinskih valova na zdravlje ljudi može biti neposredan i posredan. Neposredan utjecaj vremena očituje se kod meteorotropnih bolesti kao što su vaskularne bolesti, astma, reuma ili rak kože. Posredan učinak vrijeme može imati na čovjeka pri prijenosu zaraznih bolesti, utjecajem na proizvodnju hrane, dostupnost pitke vode i infrastrukturu. Toplinski valovi u zadnjem desetljeću uzrokom su povećane smrtnosti posebice među vulnerabilnim skupinama.

Pojavnost ekstremnih temperatura poklapa se sa razdobljem turističke sezone kada je koncentracija osoba, a samim tim i opasnost daleko veća.



5.2.2.1 Utjecaj na kritičnu infrastrukturu

Utjecaji ekstremnih temperatura na objekte kritične infrastrukture prikazani su u sljedećoj tablici:

Tablica 34. **Prikaz utjecaja ekstremnih temperatura na kritičnu infrastrukturu Općine Brtonigla-Verteneglio**

UTJECAJ	SEKTOR
	Energetika (transport energenata i energije, sustavi za distribuciju)
	Komunikacijska i informacijska tehnologija (elektroničke komunikacije, prijenos podataka, informacijski sustavi, pružanje audio i audiovizualnih usluga)
	Promet (cestovni)
x	Zdravstvo (zdravstvena zaštita)
	Vodno gospodarstvo (regulacijske i zaštitne vodne građevine i komunalne vodne građevine)
	Hrana (proizvodnja i opskrba hranom)
	Financije (bankarstvo, pošta)
	Proizvodnja, skladištenje i prijevoz opasnih tvari (kemijski, biološki, radiološki i nuklearni materijali)
	Javne službe (škola, osiguravanje javnog reda i mira, civilne zaštite, hitna medicinska pomoć)
	Nacionalni spomenici i vrijednosti

5.2.2.2 Kontekst

Klimatske promjene u Hrvatskoj u razdoblju 1961.-2010. godine analizirane su pomoću trendova godišnjih i sezonskih srednjih, srednjih minimalnih i srednjih maksimalnih temperatura zraka i indeksa temperaturnih ekstrema, zatim godišnjih i sezonskih količina oborine i oborinskih indeksa kao i sušnih i kišnih razdoblja. Analiza se temelji na podacima 41 niza srednjih dnevnih i ekstremnih temperatura zraka i 137 nizova dnevnih količina oborine. Indeksi temperaturnih i oborinskih ekstrema su izračunati prema definicijama koje je dao Ekspertni tim za detekciju klimatskih promjena i indekse (ETCCDI) (Peterson i sur. 2001. godine; WMO 2004. godine), Komisija za klimatologiju (WMO/CCI) i Svjetski klimatski istraživački program, Klimatska varijabilnost i prediktabilnost (WCRP/CLIVAR). Dugoročni trendovi procijenjeni su metodom linearne regresije, a neparametarski Mann-Kendallov rang test (Gilbert, 1987. godine) primijenjen je za procjenu statističke značajnosti trendova na 95% razini značajnosti. Sveukupna značajnost trenda (eng. Field significance trend) je ocijenjena pomoću Monte Carlo simulacija (Zhang i sur. 2004. godine).

Tijekom nedavnog 50 - godišnjeg razdoblja (1961.-2010.) trendovi temperature zraka (srednje, srednje minimalne i srednje maksimalne) pokazuju zatopljenje u RH. Trendovi godišnje temperature zraka su pozitivni i signifikantni, a promjene su veće u kontinentalnom dijelu zemlje nego na obali i u dalmatinskoj unutrašnjosti. Najvećim promjena bila je izložena maksimalna temperatura zraka s najvećom učestalošću trendova u klasi 0,3 - 0,4°C na 10 godina, dok su trendovi srednje i srednje minimalne temperature zraka bile najčešće između 0,2 i 0,3°C. Najveći doprinos ukupnom pozitivnom trendu temperature zraka dali su ljetni trendovi, a porastu srednjih maksimalnih temperatura podjednako su doprinijeli i trendovi za zimu i proljeće. Uočeno zatopljenje očituje se i u svim indeksima temperaturnih ekstrema pozitivnim trendovima toplih temperaturnih indeksa (topli dani i noći te trajanje toplih razdoblja) te s negativnim trendovima hladnih temperaturnih indeksa (hladni dani i hladne noći te duljina hladnih razdoblja). Trendovi indeksa toplih temperaturnih ekstrema statistički su značajni za sve trendove što potvrđuje i sveukupna značajnost trenda. Zatopljenje se očituje i u negativnom trendu indeksa hladnih temperaturnih



ekstrema, ali su oni manji od trendova toplih indeksa. U klimatološkom razdoblju 1961.-2010. šire područje Općine Brtonigla - Verteneglio pokazuje slijedeće promjene dekadnih trendova temperature zraka:

	Srednja temperatura zraka (t)	Srednja minimalna temperatura zraka (t_{\min})	Srednja maksimalna temperatura zraka (t_{\max})
Godina	statistički značajan pozitivan trend	statistički značajan pozitivan trend	pozitivan trend
Zima	pozitivan trend	statistički značajan pozitivan trend	pozitivan trend
Proljeće	statistički značajan pozitivan trend	statistički značajan pozitivan trend	pozitivan trend
Ljeto	statistički značajan pozitivan trend	statistički značajan pozitivan trend	statistički značajan pozitivan trend
Jesen	pozitivan trend	statistički značajan pozitivan trend	negativan trend

Područje Općine ima modificirana mediteranska obilježja, dok prema unutrašnjosti jača utjecaj kontinentalne klime. U odnosu na područje uz more, utjecaj vlažnih strujanja sa zapada je puno značajniji što uvjetuje veću količinu padalina. Ljeta su u pravilu suha i topla, dok su zime hladnije i vlažne. Prosječna temperatura u najhladnijem mjesecu siječnju iznosi $5,4^{\circ}\text{C}$, a u ljetnom periodu temperatura zraka uglavnom se kreće od $23-30^{\circ}\text{C}$. Prosječna srednja godišnja temperatura zraka iznosi oko 15°C . Prosječna godišnja količina padalina iznosi $80,9\text{ mm/m}^2$.

Količina oborina najveća je u listopadu i studenom (do 130 mm/m^2), a najmanja u veljači (do 44 mm/m^2).

U slijedećoj tablici prikazano je odstupanje srednje mjesečne temperature na području Općine Brtonigla - Verteneglio u razdoblju od 2009. – 2017. godine.

Tablica 35. Odstupanje **srednje mjesečne temperature** zraka **za područje Općine** Brtonigla - Verteneglio za razdoblje od 2009. – 2017. godine

Općina Brtonigla - Verteneglio		
Godina	Proljeće	Ljeto
2017.	Ekstremno toplo	Ekstremno toplo
2016.	Vrlo toplo	Ekstremno toplo
2015.	Vrlo toplo	Ekstremno toplo
2014.	Vrlo toplo	Toplo
2013.	Toplo	Ekstremno toplo
2012.	Vrlo toplo	Ekstremno toplo
2011.	Vrlo toplo	Ekstremno toplo
2010.	Toplo	Ekstremno toplo
2009.	Ekstremno toplo	Ekstremno toplo

Izvor: Državni hidrometeorološki zavod

Kako je vidljivo iz tablice na području Općine prevladavaju ekstremno topla ljeta.

Državni hidrometeorološki zavod u ljetnom razdoblju stalno prati temperature i u slučaju kada postoji 70% vjerojatnosti da temperatura prijeđe prag (oko 35°C , ali to ovisi o regiji), izvještava Ministarstvo zdravlja i Hrvatski zavod za javno zdravstvo o nastupanju toplinskog vala. Najveći broj smrti događa se u prva dva dana nakon pojave visoke temperature i kada razdoblje „opasnih razina“ temperatura potraje dulje vrijeme

Kako bi se smanjio rizik od opasnih posljedica Državni hidrometeorološki zavod upozorava stanovništvo na rizik toplinskog udara i način njegovog smanjenja izbjegavanjem izlaganja nepovoljnim klimatskim uvjetima.



Premda razdoblje toplinskog vala nije dugotrajno, može imati štetne posljedice po stanovništvo.

Najugroženije – ranjive skupine izloženog stanovništva su mala djeca i starije dobne skupine, kronični bolesnici, osobe s invaliditetom te osobe koji rade na otvorenom prostoru.

U Općini se nalazi 16% djece i mladeži 0-19 godina, 24% osoba treće životne dobi – 60 god i više. Osoba s teškoćama u obavljanju svakodnevnih aktivnosti u Općini Brtonigla – Verteneglio ima 9,5% dok osoba zaposlenih u poljoprivredi i građevinarstvu ima oko 23%.

Za predočenje opsega opterećenosti zdravstvenih ustanova navodi se koje skupine bolesnika će biti toliko ugrožene da se hospitaliziraju ili će zatražiti stručnu medicinsku pomoć i intervenciju. Prvenstveno su to osobe s već postojećim kroničnim bolestima (hipertoničari, šećeraši, bubrežni bolesnici, mentalni poremećaji/depresija). U skupinu posebno ugroženih osoba pritom treba nadodati radnike na otvorenom.

Uz navedeno potrebno je naglasiti da se u špici turističke sezone broj osoba na području Općine višestruko uveća a time i broj potencijalno ugroženih osoba navedenom nepogodom.

5.2.2.3 Uzrok

Nastanak toplinskog vala je uvjetovan nastankom meteoroloških prilika stvaranja naglog porasta temperature u već relativno zagrijanoj atmosferi. Radi se o prilikama nastanka toplinskog ekstrema. Uvjeti nastanka toplinskog vala mogu pogoditi cijelo područje Republike Hrvatske a time i Općine Brtonigla - Verteneglio.

Obzirom na proljetne hladnije vremenske prilike koje prethode toplinskom ekstremu, osjetljivost ljudi na nagli temperaturni porast nije prilagođena. Posebno nepovoljan učinak na ljudski organizam ovaj klimatski stres uzrokuje pri nagloj, iznenadnoj pojavi ekstremno visokih temperatura koje potraju dulje vrijeme. Područje Općine Brtonigla - Verteneglio jedna je klimatska regija i toplinski val zahvaća cijelo stanovništvo.

Razvoj događaja koji prethode velikoj nesreći

Toplinski val je prirodna pojava uzrokovana klimatskim promjenama.

Iznenadni porast temperature zraka često je praćen i visokim postotkom vlage u zraku. Dakle izrazito toplo vrijeme u dugotrajnijem razdoblju dovodi do najviših rizika nastanka posljedica uzrokovanih toplinskim valom. Posljedice se odnose u prvom redu na rizične skupine osoba (uključujući turiste) koje su podložne stradavanju pri toplinskom valu.

Okidač koji je uzrokovao veliku nesreću

Iznenadni porast temperature zraka (iznad 37 °C) praćen visokim postotkom vlage u zraku u trajanju od nekoliko dana a za vrijeme turističke sezone.

5.2.3 Posljedice

Sposobnost sustava zdravstvene zaštite u Općini Brtonigla - Verteneglio za odgovor na ukupnost krize koju toplotni val kao izvanredna okolnost može izazvati, čine zdravstveni kapaciteti u Općini:

- Zavod za javno zdravstvo Istarske županije, Ispostava Umag,
- Istarski domovi zdravlja, Ispostava Umag,
- Zavod za hitnu medicinu Istarske županije, Ispostava Umag,
- 1 ordinacije opće medicine na području Općine,



- 1 ordinacija dentalne medicine na području Općine,
- Ljekarna.

Kod pojave toplinskog vala povećanje intervencija je dnevno za 20%. Budući da scenarij pretpostavlja pojavu toplinskog vala za vrijeme turističke sezone kada je broj osoba na području Općine učestvostručen, broj intervencija biti će veći do 50%. Pružanje hitne medicinske pomoći u vrijeme toplinskog vala ovisi o raspoloživim timovima Zavoda za hitnu medicinu Istarske županije, Ispostave Umag.

5.2.3.1 Posljedice po kategorije društvenih vrijednosti

Život i zdravlje ljudi

Mala djeca od 0 do 6 godina starosti jako su osjetljiva na dehidraciju i stariji iznad 60 godina života kod kojih je smanjena kompenzatorna kardio-vaskularna sposobnost organizma. Među starijim osobama, razdoblja ekstremne vrućine su povezana s povećanim rizikom od hospitalizacije za nadoknade tekućine i poremećaje elektrolita, zatajenja bubrega, infekcije urinarnog trakta, sepsu i toplinski udar. Ekstremna toplina stavlja starije osobe na 18% veći rizik od hospitalizacije za nadoknadu tekućine i poremećaje elektrolita; 14% veći rizik za zatajenje bubrega; 10% veći rizik za infekcije mokraćnog sustava; i 6% veći rizik od sepse. Starije osobe imaju 2½ puta veću vjerojatnost da će biti hospitalizirani od toplinskog udara tijekom razdoblja toplinskog vala nego tijekom dana bez toplinskog vala. Za trošenje prekomjernog stvaranja topline, pretile osobe moraju više protok krvi usmjeriti kroz potkožne žile te stoga imaju veće kardiovaskularno naprezanje i s višim frekvencijama kada su izložene toplinskom stresu. Iz tih razloga, pretili ljudi su osjetljiviji na umjereni toplinski stres, ozljede i toplinski udar.

Starost i bolest su u korelaciji što je dob viša povećan je broj bolesti, invalidnosti, uzimanja lijekova i smanjena je kondicija. Ovi učinci stavljaju starije osobe u viši rizik tijekom ekstremnih toplotnih uvjeta koji dovode do višeg pobola i smrtnosti.

Osobe s teškoćama u obavljanju svakodnevnih aktivnosti, posebno one nepokretne, ne mogu si same pomoći i nadomjestiti tekućinu, a njih u Općini ima 156 odnosno 9,5 % građana.

Radnik na otvorenom bez adekvatne opskrbe tekućinom i dovoljno odmora svih 8 sati vrlo teškog rada izložen jakom i direktnom sunčevom svjetlu na kritičnoj temperaturi zraka >30°C u opasnosti je od toplinskog stresa. Za analizu uvjeta rada na otvorenom, pri visokim temperaturama, upotrebljava se humidity index – HI mjerenjem temperature i vlage. Ako je izmjerena temperatura zraka 31°C pri relativnoj vlazi od 65% Humidex iznosi 42°C. Mogući su simptomi toplinskog stresa i obavezno je uzimanje dodatnih količina vode te radnika treba uputiti liječniku. Za rad na direktnom suncu se dodaje 1 do 2°C (ovisno o stupnju naoblake).

U Općini Brtonigla - Verteneglio najugroženijim poslovima na otvorenom smatraju se poslovi građevinarstva (graditeljstvo: 96 radnika), te poljoprivreda, šumarstvo i ribarstvo gdje ih se bilježi ukupno 61 radnika. Ukupan broj zaposlenih osoba na navedenim poslovima iznosi 157 osoba.

Zbog navedenog, očekuje se veliki broj intervencija hitne medicinske službe (u navedeno je uključen veliki broj turista), viša stopa bolovanja radno aktivnog stanovništva, kao i više komplikacija i smrtnih ishoda kod ranjivih skupina stanovništva i radnika na otvorenom.



Tablica 36. Vrijednost kriterija za posljedice na život i zdravlje ljudi po kategorijama – ekstremne temperature

KATEGORIJA	POS LJEDICE	KRITERIJ	ODABRANO
1	Neznatne	1 - 5	
2	Malene	6 - 10	
3	Umjerene	11 - 15	
4	Značajne	15 - 30	x
5	Katastrofalne	> 30	

Gospodarstvo

Tijekom toplinskog vala povećan je prijem u hitne medicinske službe. U ovom slučaju izražena je i povećana potrošnja električne energije i vode. Moguća veća opterećenja elektroinstalacija i potrošnje vode neće dovesti do obustave isporuke električne energije ili vode, već će se uputiti zamolba stanovništvu na potrebu štednje.

Procijenjeno je da troškovi hitnih medicinskih usluga i hospitalizacije oboljelih ne bi prelazili 1.644.302,05 milijuna kuna i karakteriziraju se kao male posljedice na gospodarstvo Općine Brtonigla - Verteneglio.

Tablica 37. Vrijednost kriterija za posljedice na gospodarstvo po kategorijama – ekstremne temperature

KATEGORIJA	POS LJEDICE	KRITERIJ (kn)	ODABRANO
1.	Neznatne	164.430,205 – 328.860,41	
2.	Male	328.860,41– 1.644.302,05	x
3.	Umjerene	1.644.302,05 – 4.932.906,15	
4.	Značajne	4.932.906,15 – 8.221.510,25	
5.	Katastrofalne	> 8.221.510,25	

Društvena stabilnost i politika

Društvena stabilnost - kritična infrastruktura

Zdravstvo (javna služba)

Zbog velikog broja turista može doći do opterećenosti medicinskih službi.

Ne očekuju se znatnija oštećenja ostale kritične infrastrukture, štete/gubici na građevinama od javnog društvenog značaja, kao niti dulji prekid u radu kritičnih infrastrukture.

Tablica 38. Vrijednost kriterija za posljedice na društvenu stabilnost i politiku - oštećena kritična infrastruktura – ekstremne temperature

KATEGORIJA	POS LJEDICE	KRITERIJ (kn)	ODABRANO
1.	Neznatne	164.430,205 – 328.860,41	x
2.	Male	328.860,41– 1.644.302,05	
3.	Umjerene	1.644.302,05 – 4.932.906,15	
4.	Značajne	4.932.906,15 – 8.221.510,25	
5.	Katastrofalne	> 8.221.510,25	



Društvena stabilnost – ustanove/građevine javnog društvenog značaja

Ne očekuje se znatnija šteta ili gubitci do kojih bi moglo doći na građevinama od javnog društvenog značaja.

Iako se može očekivati odsustvo zaposlenika u pojedinim društvenim djelatnostima zbog bolovanja, ne treba očekivati značajne poteškoće u radu kritičnih službi na duži rok.

Tablica 39. **Vrijednost kriterija za posljedice na društvenu stabilnost i politiku - štete/gubitci na ustanovama/građevinama javnog društvenog značaja – ekstremne temperature**

KATEGORIJA	POS LJEDICE	KRITERIJ (kn)	ODABRANO
1.	Neznatne	164.430,205 – 328.860,41	x
2.	Male	328.860,41– 1.644.302,05	
3.	Umjerene	1.644.302,05 – 4.932.906,15	
4.	Značajne	4.932.906,15 – 8.221.510,25	
5.	Katastrofalne	> 8.221.510,25	

$$\text{Društvena stabilnost i politika (zbirno)} = \frac{\text{KI} + \text{Građevine (Ustanove) javnog društvenog značaja}}{2}$$

Tablica 40. **Vrijednost kriterija za društvenu stabilnost i politiku- zbirno – ekstremne temperature**

KATEGORIJA	KRITIČNA INFRASTRUKTURA	USTANOVE/GRAĐEVINE JAVNOG DRUŠTVENOG ZNAČAJA	ODABRANO
1.	x	x	x
2.			
3.			
4.			
5.			

5.2.3.2 Vjerojatnost događaja

Višegodišnji temperaturni trendovi koje prati Državni hidrometeorološki zavod za klimatska područja u Republici Hrvatskoj ukazuju na vrlo veliki rizik od ekstremno visokih temperatura.

Tablica 41. Vjerojatnost/frekvencija – ekstremne temperature

KATEGORIJA	VJEROJATNOST/FREKVENCIJA			ODABRANO
	KVALITATIVNO	VJEROJATNOST	FREKVENCIJA	
1	Iznimno mala	<1 %	1 događaj u 100 godina i rjeđe	
2	Mala	1 – 5 %	1 događaj u 20 do 100 godina	
3	Umjerena	5 – 50 %	1 događaj u 2 do 20 godina	
4	Velika	51 – 98 %	1 događaj 1 do 2 godine	
5	Iznimno velika	> 98 %	1 događaj godišnje ili češće	x



5.2.4 Podaci, izvori i metode proračuna

Prilikom izrade Procjene rizika korišteni su podaci iz:

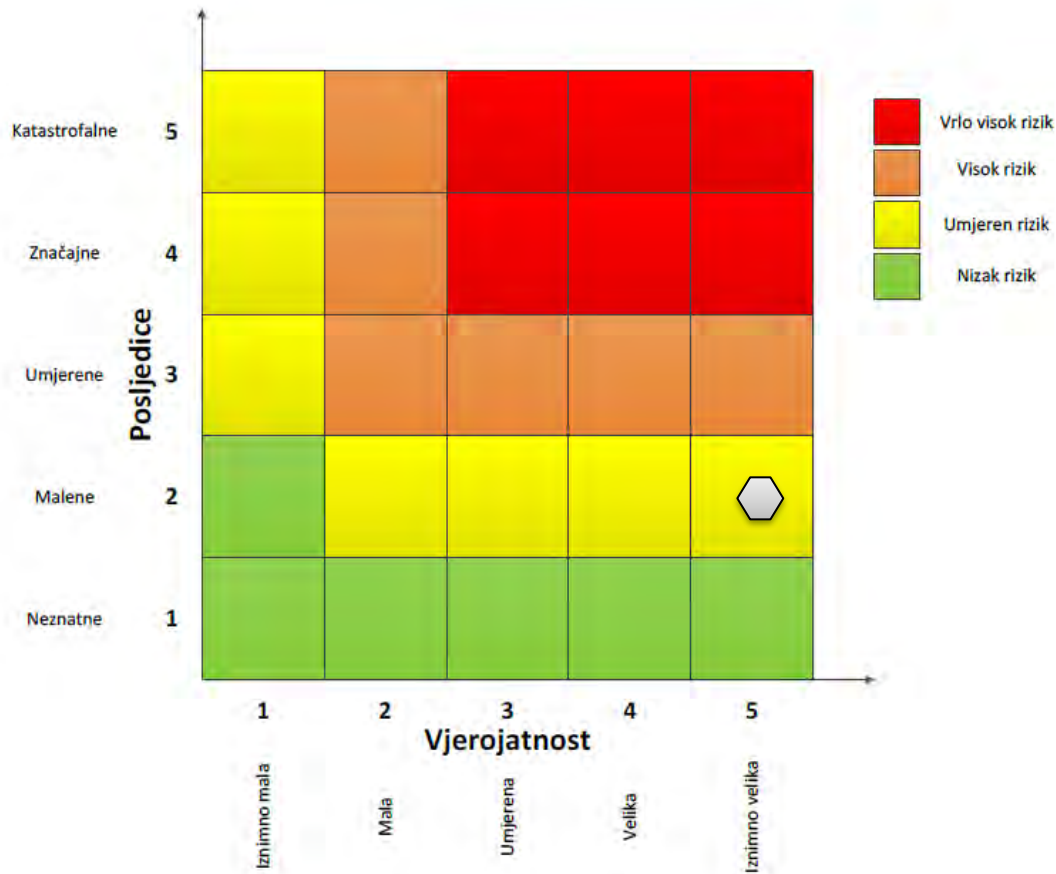
- Procjene ugroženosti stanovništva, materijalnih i kulturnih dobara te okoliša za područje Općine Brtonigla - Verteneglio (2015.)
- Procjena rizika od katastrofa za Republiku Hrvatsku
- Državni zavod za statistiku, Popis stanovništva iz 2011. godine.
- Protokol o postupanju i preporuke za zaštitu od vrućine, 2015. godine, Ministarstvo zdravstva RH
- Općina Brtonigla - Verteneglio
- DHMZ



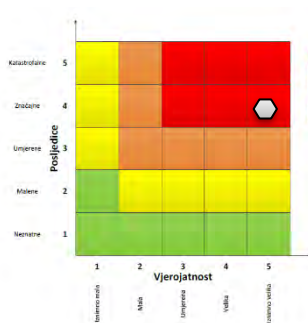
5.2.5 Matrica rizika

Rizik: Ekstremne temperature

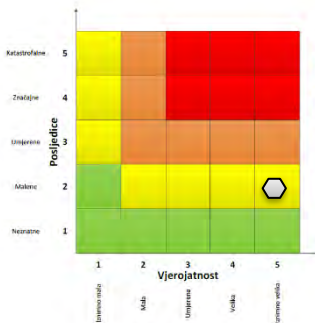
Naziv scenarija: Pojava toplinskog vala na području Općine Brtonigla - Verteneglio za vrijeme turističke sezone



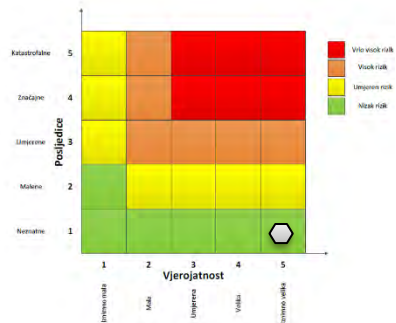
Život i zdravlje ljudi



Gospodarstvo

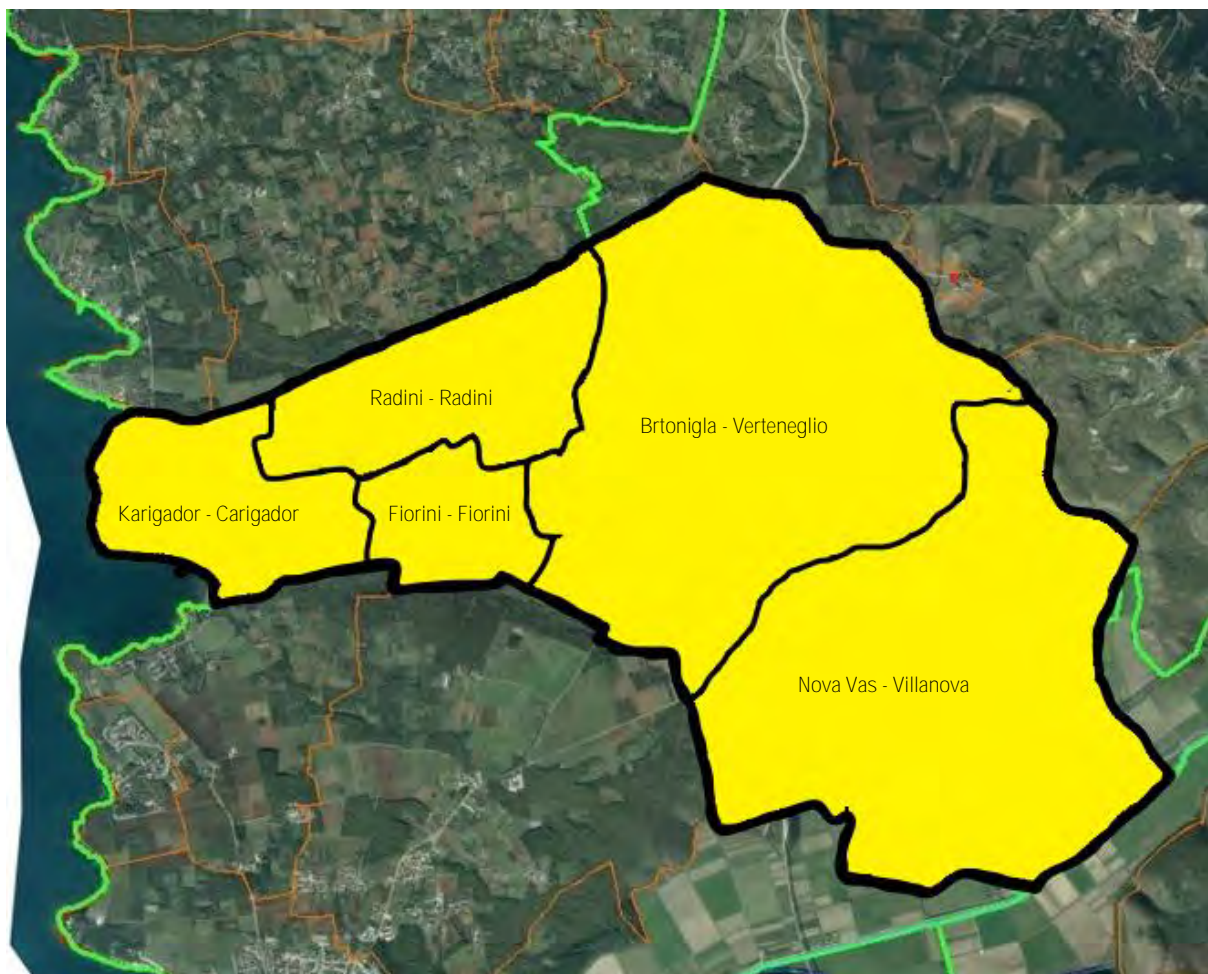






Društvena stabilnost i politika





5.2.6 Karta rizika



	Vrlo visok rizik	Rizik se ne može prihvatiti, izuzev u iznimnim situacijama.
	Visok rizik	Rizik se može prihvatiti ukoliko je smanjenje nepraktično ili troškovi uvelike premašuju dobit.
	Umjeren rizik	Rizik se može prihvatiti ukoliko troškovi premašuju dobit.
	Nizak rizik	Dotadne mjere nisu potrebne, osim uobičajenih.

Slika 11. Karta rizika – EKSTREMNE TEMPERATURE



5.3 Epidemije i pandemije

5.3.1 Opis scenarija

5.3.1.1 Naziv scenarija

Naziv scenarija
Epidemija influence na području Općine Brtonigla - Verteneglio
Grupa rizika
Epidemije i pandemije
Rizik
Epidemije i pandemije
Radna skupina
<u>Voditelj radne skupine</u> Marica Garić, Pročelnica Jedinog jedinog upravnog odjela Općine Brtonigla <u>Član:</u> Kristina Brijavac, službenica Jedinog jedinog upravnog odjela Općine Brtonigla - Verteneglio <u>Član:</u> Admir Martinović, službenik Jedinog jedinog upravnog odjela Općine Brtonigla - Verteneglio <u>Član:</u> Boris Rogić, zamjenik načelnika Stožera CZ Općine Brtonigla – Verteneglio, Služba civilne zaštite VZiZ <u>Član:</u> Bojan Štokovac, zapovjednik JVP Umag, član stožera CZ Općine Brtonigla - Verteneglio <u>Ovlaštenik (konzultant):</u> Metis d.d., Kukuljanovo

5.3.2 Uvod

Virus influence ili gripe uzrokuje svake godine veći ili manji pobol stanovništva pretežito u zimskom periodu u obliku epidemije. Bolest se manifestira teškim općim simptomima i pretežito respiratornim smetnjama i razvojem eventualnih komplikacija pa čak i smrtnim ishodom. Bolest traje desetak dana, ponekad i duže. Pacijent tijekom bolesti nije radno sposoban.

Virusi influence tijekom međupandemijskog razdoblja (epidemiološki je to razdoblje zadnjih nekoliko godina nakon posljednje epidemije 2009./10.), koji cirkuliraju među stanovništvom srodni su virusima iz proteklih pandemija. Svake 2-3 godine dolazi do selekcije sojeva koji se dovoljno razlikuju od virusa na koji u stanovništvu postoji visoka razina kolektivnog imuniteta, te su sposobni uzrokovati epidemiju među stanovništvom. Tipične epidemije gripe uzrokuju porast incidencije pneumonije, što se očituje većim brojem hospitalizacija i smrtnosti. Starije osobe i osobe s kroničnim bolestima najsklonije su razvoju komplikacija gripe, kao i dojenčad.

5.3.2.1 Utjecaj na kritičnu infrastrukturu

Tablica 42. **Prikaz utjecaja epidemije gripe na kritičnu infrastrukturu Općine Brtonigla - Verteneglio**

UTJECAJ	SEKTOR
	Energetika (transport energenata i energije, sustavi za distribuciju)
	Komunikacijska i informacijska tehnologija (elektroničke komunikacije, prijenos podataka, informacijski sustavi, pružanje audio i audiovizualnih usluga)
	Promet (cestovni)



UTJECAJ	SEKTOR
x	Zdravstvo (zdravstvena zaštita)
	Vodno gospodarstvo (regulacijske i zaštitne vodne građevine i komunalne vodne građevine)
	Hrana (proizvodnja i opskrba hranom)
	Financije (bankarstvo, pošta)
	Proizvodnja, skladištenje i prijevoz opasnih tvari (kemijski, biološki, radiološki i nuklearni materijali)
x	Javne službe (škola, osiguravanje javnog reda i mira, civilne zaštite, hitna medicinska pomoć)
	Nacionalni spomenici i vrijednosti

5.3.2.2 Kontekst

U izradi scenarija koji uključuje epidemiju i pandemiju koristimo se podacima o pandemiji iz 2009./2010. godine u Hrvatskoj. Za vrijeme pandemije najveća opterećenost bila je na zdravstvenim službama dok su druge esencijalne službe uredno funkcionirale.

Unutar zdravstvene službe, najveću opterećenost, posebice u prvom dijelu pandemije, podnosi epidemiološka služba koja je nositelj komunikacije svih protuepidemijskih mjera prema svim dijelovima zdravstvene službe, a ujedno je i sama provodi protuepidemijske mjere obuzdavanja širenja uz aktivno traženje kontakata oboljelih i primjenu profilakse antivirusnim lijekovima. Nastavni zavod za javno zdravstvo prati kretanje bolesti u populaciji, prikuplja podatke o virološkoj potvrđivanju oboljelih i vrši dnevnu analizu epidemiološke situacije, procjenjuje rizik i predlaže protuepidemijske mjere. kretanja bolesti u populaciji i podatke o virološkoj potvrđivanju oboljelih i dnevnu analizu epidemiološke situacije, procjenu rizika i predlaganje protuepidemijskih mjera.

5.3.2.3 Uzrok

Uzrok pandemije je virus influence koji je iznenada mutirao te nije bio sastavni dio uobičajenog sezonskog cjepiva protiv gripe koje je odlukom Ministarstva zdravstva nabavljeno za odgovarajuću sezonu gripe po preporuci Svjetske zdravstvene organizacije.

Razvoj događaja koji prethode velikoj nesreći

Obzirom na epidemiološku situaciju u većem dijelu svijeta, farmaceutske tvrtke ne uspijevaju proizvesti dovoljne količine cjepiva, a dolazi i do nestašice lijekova za liječenje gripe i njenih komplikacija. Ovakva situacija dodatno povećava zabrinutost cjelokupnog stanovništva i opterećenost zdravstvene službe u Hrvatskoj.

Okidač koji je uzrokovao veliku nesreću

Iznenadna i neočekivana genska mutacija virusa influence i mogućnost njegovog povoljnog i brzog širenja osnovna je pretpostavka kao okidač za nastanak epidemije koji u bilo kojem trenutku može izmaći kontroli i pretvoriti se u događaj koji ima razmjer velike nesreće.

Čak i u odsutnosti epidemije, pojava novog podtipa virusa gripe uz tek nekoliko inficiranih ljudi, može zbog straha od mogućnosti nastanka pandemije postaviti ogromne zahtjeve pred zdravstveni sustav i državnu upravu.



5.3.3 Posljedice

Posljedice proistekle iz epidemijskog scenarija gripe mogu se sagledati sa aspekta:

- socijalnih faktora, koji uključuju veličinu naše populacije, distribuciju visokorizičnih grupa u njoj te ponašanje i životni stil određenih grupa u populaciji;
- tehničkih i znanstvenih faktora, koji podrazumijevaju implementaciju nadzora i mogućnosti da se identificira sumnjivi slučaj koji bi mogao oboljeti, mogućnosti i mehanizmi pristupačnosti teško dostupnim određenim grupama ljudi i mogućnost i prihvatljivost efektivnih preventivnih mjera, odnosno provedba profilaktičke, kao i kasnije suportivne terapije;
- ekonomskih faktora, koji podrazumijevaju u opisu direktne i indirektno financijske troškove kao što su utjecaj na kućni proračun, troškovi hospitalizacija te potencijalni utjecaj na trgovinu i turizam i ostale zavisne i nezavisne grane iz ekonomske branše;
- etičkih faktora, koji podrazumijevaju osobnu privatnost, upotreba neodobrenih proizvoda, utjecaj na transparentnost; te
- političkih faktora, koji podrazumijevaju reakciju i odgovor zakonskih nosioca u zdravstvu i medija, kapacitiranost u odgovoru na upravljanje u krizi.

Ozbiljnost događaja pandemije/epidemije kao i posljedični događaji uvelike ovise o pitanjima koje svaka pandemija/epidemija postavlja:

- 1) Koliko učestalo se pojavljuju novi slučajevi
- 2) Koje grupe ljudi će teže i ozbiljnije oboljeti ili imaju veći rizik za umiranje
- 3) Koji oblici oboljenja i posljedičnih komplikacija su viđeni u trenutku pojave
- 4) Da li je virus influence osjetljiv na antiviralnu terapiju
- 5) Koliko će uopće po procjeni ljudi oboljeti od gripe
- 6) Kakav će biti utjecaj na zdravstveni sektor u cjelini uključujući i cjelokupni angažman kompletnog zdravstvenog sustava koji ima.

Sposobnost sustava zdravstvene zaštite u Općini Brtonigla - Verteneglio za odgovor na krizu koju epidemija kao izvanredna okolnost može izazvati, čine zdravstveni kapaciteti:

- Zavod za javno zdravstvo Istarske županije, Ispostava Umag,
- Istarski domovi zdravlja, Ispostava Umag,
- Zavod za hitnu medicinu Istarske županije, Ispostava Umag,
- 1 ordinacija opće medicine na području Općine,
- 1 ordinacije dentalne medicine na području Općine,
- Ljekarna.

Broj osoba koje će se cijepiti, osim po stručnoj preporuci, ovisi i o nekim paramedicinskim čimbenicima, poput percepcije javnosti i zdravstvenih djelatnika o ozbiljnosti pandemije i percepciji učinkovitosti cjepljenja što značajno utječe na odaziv stanovništva na cijepljenje

Za vrijeme epidemije pojačano radi i primarna zdravstvena zaštita kao i hitna medicinska služba. U trenutku epidemijskog vrhunca smještaj u bolnicama oboljelih od gripe je kapacitetom ograničen, pa je potreban dodatni smještajni kapacitet u drugim ustanovama poput umirovljeničkih domova, dječjih vrtića, škola, hotela i sličnih objekata.

Nadalje, posljedice pandemije gripe obuhvaćaju i sve aspekte proizašle iz provedbe protuepidemijskih mjera koji se odnose na socijalne navike stanovništva poput restrikcije putovanja, zatvaranja granice za putovanja, zatvaranja škola i drugih ustanova te izračun posljedičnih šteta ovakvih događaja također treba uzeti u obzir. Opterećenost postojećeg zdravstvenog sustava s pojavom vala gripe zahtijevat će barem dvostruko veću angažiranost postojećeg kapaciteta ljudstva odnosno resursa.



5.3.3.1 Posljedice po kategorije društvenih vrijednosti

Život i zdravlje ljudi

Virus influence je izrazio zarazan virus koji izaziva epidemijsko obolijevanje tijekom uobičajene sezone gripe. U slučaju pandemije gripe predviđa se značajno veće obolijevanje stanovništva nego inače, s obzirom na nepostojanje prethodne imunosti na takav pandemijski soj. Za očekivati je značajno veća stopa bolovanja radno aktivnog stanovništva, kao i veći stupanj komplikacija i smrtnih ishoda kod vulnerabilnih skupina stanovništva.

Predmetni scenarij pretpostavlja epidemiju u trajanju od 9 tjedana na području Općine Brtonigla - Verteneglio tijekom koje bi oboljelo oko 30% odnosno oko 488 stanovnika.

Tablica 43. Vrijednost kriterija za posljedice na život i zdravlje ljudi po kategorijama – epidemije i pandemije

KATEGORIJA	POS LJEDICE	KRITERIJ	ODABRANO
1	Neznatne	1 - 5	
2	Malene	6 - 10	
3	Umjerene	11 - 15	
4	Značajne	15 - 30	
5	Katastrofalne	> 30	x

Gospodarstvo

Posljedice pandemije influence primarno se očituju kroz indirektno troškove kao posljedica nedolaska zaposlenih osoba na posao i troškove zdravstvenog sustava za liječenje oboljelih i provođenje preventivnih mjera u cilju suzbijanja i sprječavanja daljnjeg širenja epidemije/pandemije.

Zbog gripe s posla izostaje oko 195 radno aktivnih osoba (40% od ukupnog broja oboljelih) u prosječnom trajanju bolovanja od 10 dana. Što se tiče troškova bolovanja, prosječan iznos novčane naknade po danu bolovanja iznosi 145,00 kuna. Ukupni troškovi bolovanja iznose 282 750,00 kuna.

Tablica 44. Vrijednost kriterija za posljedice na gospodarstvo po kategorijama - epidemije i pandemije

KATEGORIJA	POS LJEDICE	KRITERIJ (kn)	ODABRANO
1.	Neznatne	164.430,205 – 328.860,41	x
2.	Male	328.860,41– 1.644.302,05	
3.	Umjerene	1.644.302,05 – 4.932.906,15	
4.	Značajne	4.932.906,15 – 8.221.510,25	
5.	Katastrofalne	> 8.221.510,25	

Društvena stabilnost i politika

Društvena stabilnost - kritična infrastruktura

Objekti kritične infrastrukture i građevine od javnog društvenog značaja neće pretrpjeti nikakva oštećenja izazvana pojavom epidemije gripe.

Zdravstvo

Moguće su poteškoće u održavanju zdravstvene zaštite zbog većeg broja oboljelih koji zahtijevaju veći angažman zdravstvenih djelatnika.



Javne službe (škole, crkve, prostorije gradske uprave, sportski i turistički objekti i slično)

Može doći do poteškoća u radu javnih službi zbog povećanog broja osoba na bolovanju.

Tablica 45. **Vrijednost kriterija za posljedice na društvenu stabilnost i politiku - oštećena kritična infrastruktura – epidemije i pandemije**

KATEGORIJA	POSljedICE	KRITERIJ (kn)	ODABRANO
1.	Neznatne	164.430,205 – 328.860,41	
2.	Male	328.860,41– 1.644.302,05	x
3.	Umjerene	1.644.302,05 – 4.932.906,15	
4.	Značajne	4.932.906,15 – 8.221.510,25	
5.	Katastrofalne	> 8.221.510,25	

Društvena stabilnost – ustanove/građevine javnog društvenog značaja

Ne očekuje se znatnija šteta ili gubitci do kojih bi moglo doći na građevinama od javnog društvenog značaja. Iako se može očekivati odsustvo zaposlenika u pojedinim društvenim djelatnostima zbog bolovanja, ne treba očekivati značajne poteškoće u radu kritičnih službi na rok dulji od 10 dana. Tome bi sigurno doprinijele preventivne mjere u tim skupinama zaposlenika i posljedice bi se mogle procijeniti kao male.

Tablica 46. **Vrijednost kriterija za posljedice na društvenu stabilnost i politiku - štete/gubitci na ustanovama/građevinama javnog društvenog značaja – epidemije i pandemije**

KATEGORIJA	POSljedICE	KRITERIJ (kn)	ODABRANO
1.	Neznatne	164.430,205 – 328.860,41	
2.	Male	328.860,41– 1.644.302,05	x
3.	Umjerene	1.644.302,05 – 4.932.906,15	
4.	Značajne	4.932.906,15 – 8.221.510,25	
5.	Katastrofalne	> 8.221.510,25	

$$\text{Društvena stabilnost i politika (zbirno)} = \frac{\text{KI} + \text{Građevine (Ustanove) javnog društvenog značaja}}{2}$$

Tablica 47. Vjerojatnost/frekvencija – epidemije i pandemije

KATEGORIJA	KRITIČNA INFRASTRUKTURA	USTANOVE/GRAĐEVINE JAVNOG DRUŠTVENOG ZNAČAJA	ODABRANO
1.			
2.	x	x	x
3.			
4.			
5.			



5.3.3.2 Vjerojatnost događaja

Tablica 48. Vjerojatnost/frekvencija – epidemije i pandemije

KATEGORIJA	VJEROJATNOST/FREKVENCIJA			
	KVALITATIVNO	VJEROJATNOST	FREKVENCIJA	ODABRANO
1	Iznimno mala	<1 %	1 događaj u 100 godina i rjeđe	
2	Mala	1 – 5 %	1 događaj u 20 do 100 godina	x
3	Umjerena	5 – 50 %	1 događaj u 2 do 20 godina	
4	Velika	51 – 98 %	1 događaj 1 do 2 godine	
5	Iznimno velika	> 98 %	1 događaj godišnje ili češće	

5.3.4 Podaci, izvori i metode proračuna

Prilikom izrade Procjene rizika korišteni su podaci iz:

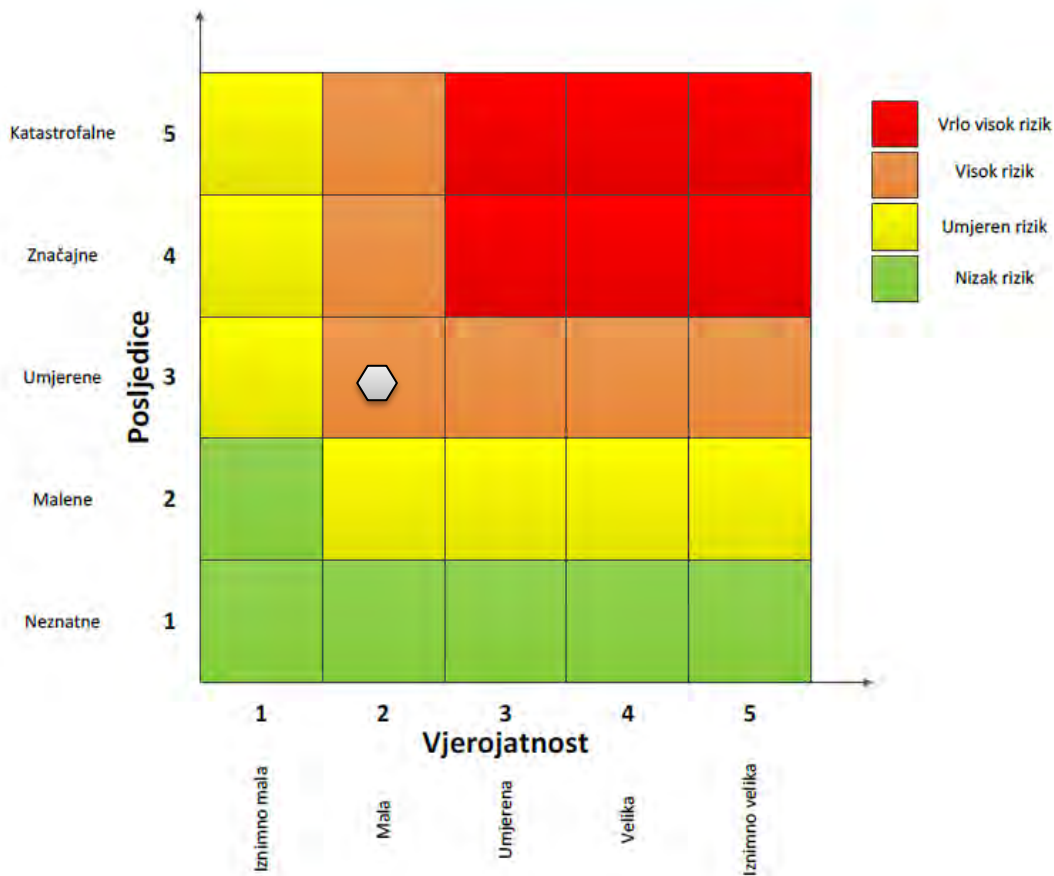
- Procjene ugroženosti stanovništva, materijalnih i kulturnih dobara te okoliša za područje Općine Brtonigla – Verteneglio (2015.)
- Procjena rizika od katastrofa za Republiku Hrvatsku
- Državni zavod za statistiku, Popis stanovništva iz 2011. godine.
- Općina Brtonigla - Verteneglio



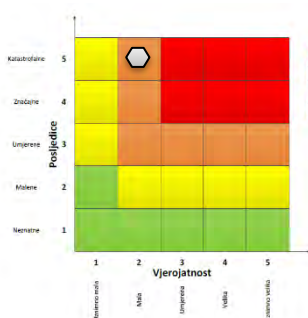
5.3.5 Matrice rizika

Rizik: Epidemije i pandemije

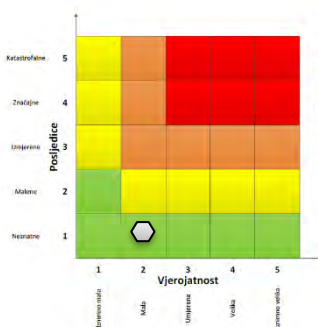
Naziv scenarija: Epidemija influence na području Općine Brtonigla – Verteneglio



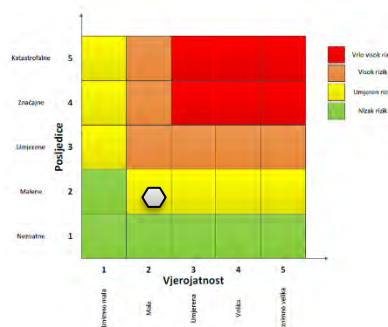
Život i zdravlje ljudi



Gospodarstvo

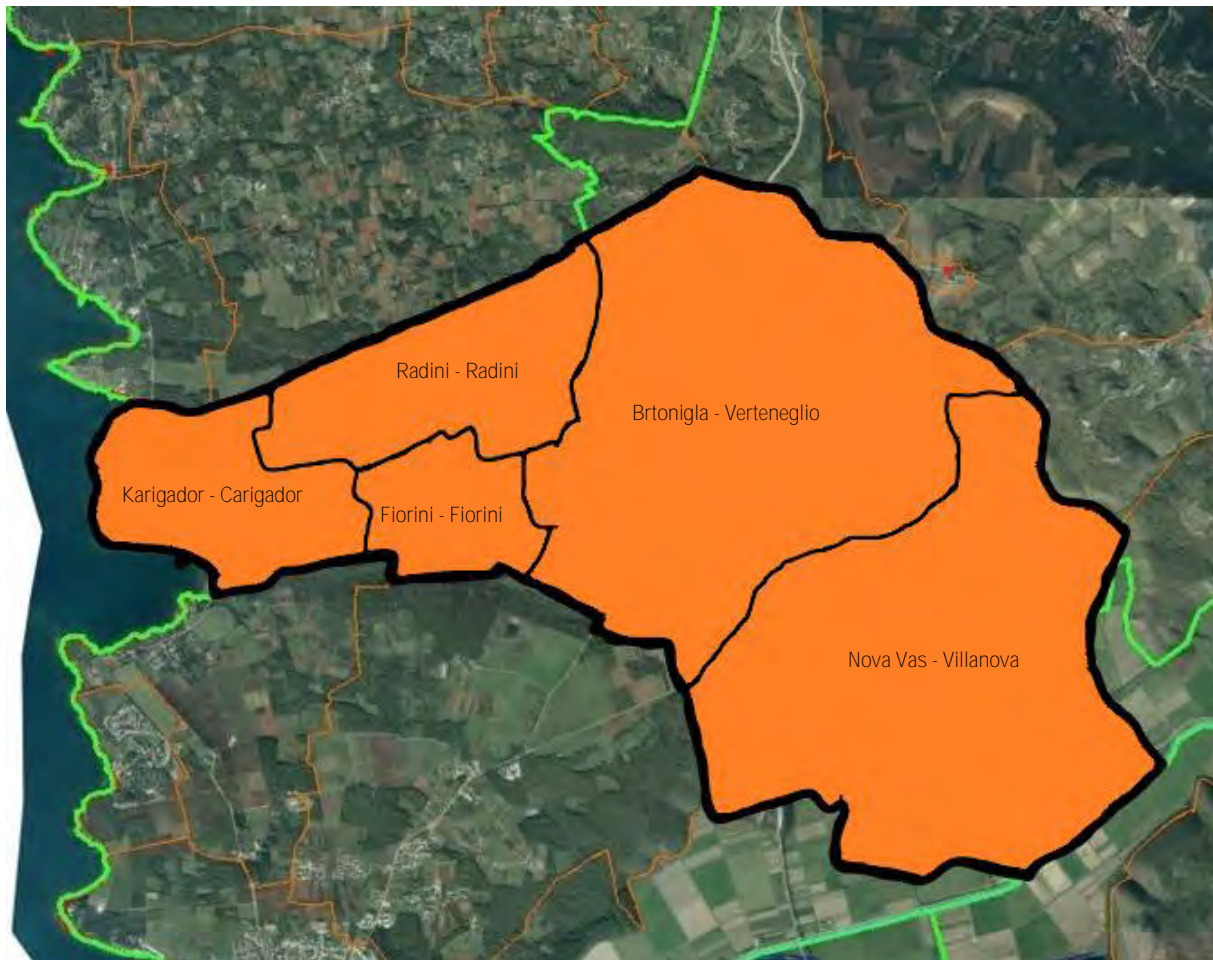






Društvena stabilnost i politika





5.3.6 Karta rizika



	Vrlo visok rizik	Rizik se ne može prihvatiti, izuzev u iznimnim situacijama.
	Visok rizik	Rizik se može prihvatiti ukoliko je smanjenje nepraktično ili troškovi uvelike premašuju dobit.
	Umjeren rizik	Rizik se može prihvatiti ukoliko troškovi premašuju dobit.
	Nizak rizik	Dodatne mjere nisu potrebne, osim uobičajenih.

Slika 12. Karta rizika – EPIDEMIJE I PANDEMIJE



5.4 Suša

5.4.1 Opis scenarija

5.4.1.1 Naziv scenarija, radna skupina

Naziv scenarija
Suša na području Općine Brtonigla - Verteneglio izazvana dugotrajnim nedostatkom oborina
Grupa rizika
Suša
Rizik
Suša
Radna skupina
<p><u>Voditelj radne skupine</u> Marica Garić, Pročelnica Jedinstvenog upravnog odjela Općine Brtonigla</p> <p><u>Član:</u> Kristina Brljavac, službenica Jedinstvenog upravnog odjela Općine Brtonigla - Verteneglio</p> <p><u>Član:</u> Admir Martinović, službenik Jedinstvenog upravnog odjela Općine Brtonigla - Verteneglio</p> <p><u>Član:</u> Boris Rogić, zamjenik načelnika Stožera CZ Općine Brtonigla – Verteneglio, Služba civilne zaštite VZiZ</p> <p><u>Član:</u> Bojan Štokovac, zapovjednik JVP Umag, član stožera CZ Općine Brtonigla - Verteneglio</p> <p><u>Ovlaštenik (konzultant):</u> Metis d.d., Kukuljanovo</p>

5.4.2 Uvod

Suša je prirodna pojava, elementarna nepogoda koja je primarno vezana uz deficit oborine kroz dulje vremensko razdoblje u odnosu na prosječne oborinske prilike na određenom području. U usporedbi s drugim prirodnim nepogodama, na primjer poplavama, suša se relativno sporo razvija, dugo traje, i teško je odrediti njezin vremenski početak i kraj. Manjak oborine se može pojaviti tijekom tjedana, mjeseci ili godina što može imati za posljedicu smanjenje površinskih i podzemnih zaliha vode, odnosno smanjenje protoka vode u vodotocima te razine vode u jezerima i u podzemlju, uzrokujući hidrološku sušu. Pored hidrološke suše i kratkoročni manjak oborine u vegetacijskom razdoblju može uzrokovati nedostatak vode u tlu (zasušenje) koja je potrebna za razvoj biljnih kultura te biljke zaostaju u rastu i razvoju što se u konačnici odražava smanjenjem prinosa i nestabilnošću biljne proizvodnje. Osim nedostatka oborine, kad dođe do povećanja temperature zraka (zatopljenje) kod biljke se javlja povećana potreba biljke za vodom. Pojava suše (zasušenje i zatopljenje) u biljnoj proizvodnji naziva se agronomska suša. Agronomska suša se može pojaviti u sva četiri godišnja doba i imati posljedice na opskrbu biljke vodom. Kada suša nepovoljno utječe na raspoložive zalihe vode i posljedično na opskrbu vodom radi zadovoljavanja ljudskih i gospodarskih i kulturnih potreba, tada je riječ o socijalno-ekonomskoj suši. Osim smanjenja oborine najčešće je prisutno i povećanje temperature zraka koje doprinosi negativnom učinku suše.



5.4.2.1 Utjecaj na kritičnu infrastrukturu

Utjecaji suše na objekte kritične infrastrukture prikazani su u sljedećoj tablici:

Tablica 49. Prikaz utjecaja **suše na kritičnu infrastrukturu Općine Brtonigla** - Verteneglio

UTJECAJ	SEKTOR
	Energetika (transport energenata i energije, sustavi za distribuciju)
	Komunikacijska i informacijska tehnologija (elektroničke komunikacije, prijenos podataka, informacijski sustavi, pružanje audio i audiovizualnih usluga)
	Promet (cestovni)
	Zdravstvo (zdravstvena zaštita)
x	Vodno gospodarstvo (regulacijske i zaštitne vodne građevine i komunalne vodne građevine)
x	Hrana (proizvodnja i opskrba hranom)
	Financije (bankarstvo, pošta)
	Proizvodnja, skladištenje i prijevoz opasnih tvari (kemijski, biološki, radiološki i nuklearni materijali)
	Javne službe (općinska uprava, osiguravanje javnog reda i mira, civilna zaštita, hitna medicinska pomoć)
	Nacionalni spomenici i vrijednosti

5.4.2.2 Kontekst

U uvjetima dužeg nedostatka oborina, visoke temperature i niske vlage zraka ubrzava se isparavanje vode iz zemljišta i biljaka što vodi postupnom isušivanju zemljišta, ponajprije površinskih slojeva, a kasnije i dubljih slojeva gdje je korijenje biljaka.

Statistički pokazatelji sušnih razdoblja (broj dana bez kiše) za period od 2005. godine do 2013. godine prikazani su prema podacima mjesečnih količina oborina s najbliže meteorološke stanice Poreč:

Tablica 50. Broj dana s **oborinom ≥ 0.1 mm, Poreč, 2005.-2013.**

god	SIJ	VELJ	OŽU	TRA	SVI	LIP	SRP	KOL	RUJ	LIS	STU	PRO	Godina
2009	94,9	141,0	136,1	86,9	16,5	134,1	79,7	57,4	86,0	62,7	200,2	204,8	1.300,3
2010	131,0	134,1	44,3	55,9	165,7	125,6	143,3	130,1	207,8	74,3	264,8	157,9	1.634,8
2011	13,5	45,3	122,0	36,9	98,3	82,5	148,1	39,0	82,9	85,6	36,0	46,4	836,5
2012	20,4	12,0	0,3	60,6	106,5	40,0	19,1	15,1	144,7	96,2	326,2	101,0	942,1
2013	98,0	158,6	184,7	37,4	165,8	79,0	43,7	73,4	116,3	133,1	170,3	45,6	1.305,9
2014	153,1	240,8	75,9	46,1	113,4	74,9	156,0	90,5	166,9	66,3	276,7	156,2	1.616,8
2015	59,8	39,0	54,7	42,5	42,8	46,7	54,8	112,7	63,3	186,8	34,0	1,7	738,8
2016	106,8	238,3	98,0	55,0	114,8	296,4	35,7	67,0	94,6	187,3	228,0	1,7	1523,6



god	SIJ	VELJ	OŽU	TRA	SVI	LIP	SRP	KOL	RUJ	LIS	STU	PRO	Godina
2017	40,0	190,1	41,5	90,9	64,6	44,2	13,8	59,1	368,3	44,4	194,1	226,9	1377,9
sred	79,7	133,2	84,2	56,9	98,7	102,6	77,1	71,6	147,9	104,1	192,2	104,7	1253

*vrijednosti su u mm/m².

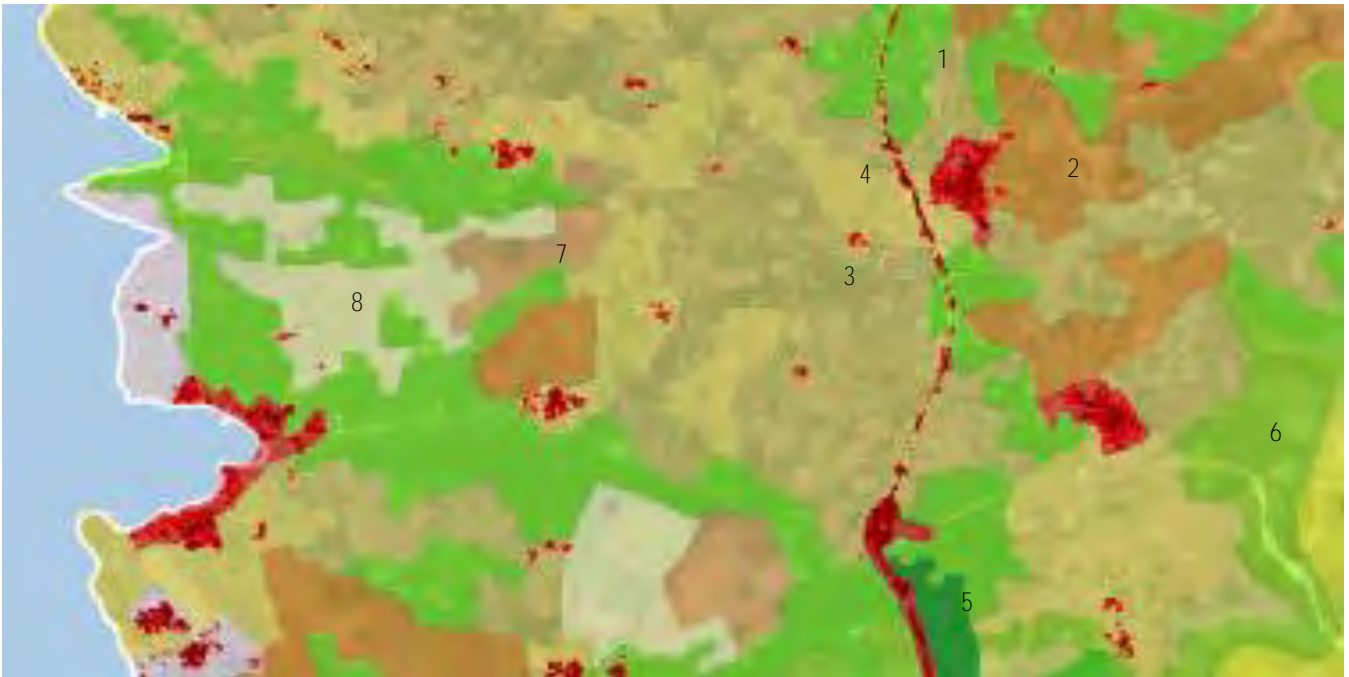
Odstupanje količine oborina za područje Općine Brtonigla - Verteneglio za razdoblje od 2009. – 2017. prikazano je u slijedećoj tablici. Prema raspodjeli percentila oborinske prilike bile su u kategorijama normalno, sušno, vrlo sušno, te kišno i vrlo kišno.

Tablica 51. **Odstupanje količine oborina za područje Općine Brtonigla - Verteneglio** za razdoblje od 2009. – 2017. godine

Općina Brtonigla - Verteneglio		
Godina	Proljeće	Ljeto
2017.	Sušno	Sušno
2016.	Kišno	Normalno
2015.	Vrlo sušno	Sušno
2014.	Normalno	Kišno
2013.	Kišno	Normalno
2012.	Sušno	Ekstremno sušno
2011.	Ekstremno sušno	Normalno
2010.	Normalno	Normalno
2009.	Vrlo sušno	Normalno

Opasnost od dugotrajnih suša na području Općine Brtonigla - Verteneglio postoji i u tom slučaju najveće štete nastale bi u vinogradima, maslinicima, voćnjacima i na ratarskim kulturama.

Na slijedećoj slici prikazan je pokrov zemljišta na području Općine.



- | | |
|--|---|
| 1 Bjelogorična šuma | 5 Crnogorična šuma |
| 2 Vinogradi | 6 Sukcesija šume (zemljišta u zarastanju) |
| 3 Pretežno poljoprivredno zemljište sa značajnim udjelom prirodnog biljnog pokrova | 7 Voćnjaci |
| 4 Mozaik poljoprivrednih površina | 8 Nenavodnjavano obradivo područje |

Slika 13. Pokrov zemljišta na području Općine Brtonigla - Verteneglio

Izvor: Pokrov zemljišta Republike Hrvatske - <http://envi.azo.hr/>

Na području Općine Brtonigla – Verteneglio susreću se različiti proizvodni sustavi u poljoprivredi: od ratarsko-stočarsko, povrćarsko-vinogradarsko-vinarske, pa do specijalizirane vinogradarsko-vinarske proizvodnje.

Struktura poljoprivrednog zemljišta prema namjeni je 97% površina obradivo, a preko polovice od toga su oranice, više od 37% vinograda i preko 3% maslinika.

Općina je pokrivena šumskim površinama i to su šume koje su karakteristične za područje Istarske županije.

Na području Općine suše su zabilježene, a preciznih podataka o štetama nema budući su procjene šteta izrađene za razinu Istarske županije.

Elementarna nepogoda radi sušena poljoprivrednim usjevima proglašena je: u travnju i studenom 2012. godine. Ukupno procijenjena šteta je iznosila 193.235.411,58 kuna



5.4.2.3 Uzrok

Suša rijetko izaziva brze i dramatične gubitke u ljudskim životima, ali zahvaća biljni i životinjski svijet te može imati značajan utjecaj na ekosustav. Dovodi do pada prihoda proizvođača, smanjenja ukupnog fonda hrane, velikih poremećaja na tržištu poljoprivrednih proizvoda čak i do pojave gladi osobito kod životinja. Također, suša može uzrokovati i pojavu šumskih požara u ljetnim mjesecima.

Opadanje biološkog potencijala područja može se smatrati jednom od posljedica isušivanja tla. Nekoliko važnijih ljudskih aktivnosti koji utječu na stanje tla su kriva obrada tla, loše navodnjavanje tla, pretjerana sječa šuma i stočarstvo. Isušivanje područja može doprinijeti promjeni zemljine površine, a ta promjena može imati utjecaja na lokalne i regionalne oborinske procese. Tijekom normalnog oborinskog razdoblja negativne posljedice ljudskog djelovanja nisu jasno zamijećene, no dolaskom sušnog razdoblja one postaju jasno vidljive.

Suša se događa polako, rijetko izaziva brze i dramatične gubitke u ljudskim životima ali zbog pojave može uzrokovati glad kao direktnu posljedicu.

Promjena klime također dovodi do pojave vrlo dugih perioda bez oborina, što dovodi do pojave hidrološke suše.

Za ostvarivanje pomoći iz Državnog proračuna potrebno je da jačina, opseg i posljedica prelaze mogućnost lokalne samouprave da ih sama ukloni, da je poremećeno obavljanje gospodarske djelatnosti i odvijanje života uopće, da je elementarna nepogoda umanjila prinose pojedinih 340 kultura za preko 30% po ha prema trogodišnjem prosjeku, da je potvrđena vrijednost ukupne štete veća od 20% proračuna jedinice lokalne samouprave za prethodnu godinu i da je vrijednost štete potvrđena.

Razvoj događaja koji prethode velikoj nesreći

Nedostatak oborina u duljem vremenskom razdoblju zbog duljeg zadržavanja anticiklone nad područjem Općine Brtonigla - Verteneglio. Prisutna je i povećana temperatura zraka u odnosu na prosječne temperaturne prilike na području Općine.

Okidač koji je uzrokovao veliku nesreću

Potražnja vode nadmašila je mogućnosti opskrbe.

5.4.3 Posljedice

Događaj s najgorim mogućim posljedicama pretpostavlja dugotrajnu sušu koja je zahvatila cijelu županiju. Nastaju poremećaji u izdašnosti izvora što rezultira nestašicom vode.

Pojava nedostatka oborina u zimskom, proljetnom i ljetnom razdoblju uz visoke temperature tijekom srpnja i kolovoza negativno se odražava na rast i razvoj ratarskih i krmnih kultura. Posljedice su: slaba klijavost, zaostajanje biljaka u porastu, slab i nepravilan razvoj gotovo svih kultura u kritičnim fazama razvoja kada je biljkama potrebna voda i kada se formira konačni urod. Posljedice suša očituju se i kroz nepovoljno okruženje u kojem se razvijaju biljke, jer primijenjena zaštitna sredstva slabije djeluju, usporeno je usvajanje hranjiva, otežana je ili onemogućena priprema tla, (obrada tla u sušnim uvjetima nepovoljno utječe na strukturne agregate tla što ima za posljedicu narušavanje vodo-zračnog režima tla), i u konačnici povećanu potrošnju energije pri obradi tla. Veće štete mogu nastati gdje su zastupljena plitka i propusna tla malog kapaciteta za vodu.



5.4.3.1 Posljedice po kategorije društvenih vrijednosti

Život i zdravlje ljudi

U uvjetima suše na području Općine Brtonigla - Verteneglio ne očekuju se negativne posljedice na život i zdravlje ljudi.

Tablica 52. Vrijednost kriterija za posljedice na život i zdravlje ljudi po kategorijama – suša

KATEGORIJA	POS LJEDICE	KRITERIJ	ODABRANO
1	Neznatne	1 - 5	x
2	Malene	6 - 10	
3	Umjerene	11 - 15	
4	Značajne	16 - 30	
5	Katastrofalne	>30	

Gospodarstvo

Procjenjuje se da u velikim i dugotrajnim sušama šteta na sadnicama vinove loze, maslina, ratarskih kultura i voćaka može smanjiti urod do 50%. U takvim periodima plodovi se ne razvijaju do pune veličine, pa je i urod znatno smanjen. Od direktnih šteta nastat će smanjenje dobiti.

U travnju 2012. godine proglašena je na cijelom području Istarske županije elementarna nepogoda izazvana sušom s ukupnom procijenjenom štetom od 193.235.411,58 kn.

Tablica 53. Vrijednost kriterija za posljedice na gospodarstvo po kategorijama – suša

KATEGORIJA	POS LJEDICE	KRITERIJ (kn)	ODABRANO
1.	Neznatne	164.430,205 – 328.860,41	
2.	Male	328.860,41– 1.644.302,05	
3.	Umjerene	1.644.302,05 – 4.932.906,15	
4.	Značajne	4.932.906,15 – 8.221.510,25	x
5.	Katastrofalne	> 8.221.510,25	

Društvena stabilnost i politika

Društvena stabilnost - kritična infrastruktura

- Vodno gospodarstvo

Posljedice suše očituju se smanjenjem kapaciteta vodocrpilišta, pritisak vode u sustavu pada te dolazi do poteškoća u opskrbi stanovništva vodom, ali ne u mjeri da remeti normalno funkcioniranje Općine.

- Hrana

Štete na usjevima, voćnjacima, maslinicima i vinogradima kao rezultat sušenja biljaka. Gubitak jednogodišnjih i višegodišnjih uroda, smanjeni prinosi, dio usjeva može biti uništen. Ove štete mogu utjecati na distribuciju namirnica i smanjenje količine namirnica.



Tablica 54. **Vrijednost kriterija za posljedice na društvenu stabilnost i politiku - štete/gubitci na ustanovama/građevinama javnog društvenog značaja – suša**

KATEGORIJA	POS LJEDICE	KRITERIJ (kn)	ODABRANO
1.	Neznatne	164.430,205 – 328.860,41	
2.	Male	328.860,41– 1.644.302,05	x
3.	Umjerene	1.644.302,05 – 4.932.906,15	
4.	Značajne	4.932.906,15 – 8.221.510,25	
5.	Katastrofalne	> 8.221.510,25	

Društvena stabilnost – ustanove/građevine javnog društvenog značaja

Ne očekuje se znatnija šteta ili gubitci do kojih bi moglo doći na građevinama od javnog društvenog značaja.

Tablica 55. **Vrijednost kriterija za posljedice na društvenu stabilnost i politiku - štete/gubitci na ustanovama/građevinama javnog društvenog značaja – suša**

KATEGORIJA	POS LJEDICE	KRITERIJ (kn)	ODABRANO
1.	Neznatne	164.430,205 – 328.860,41	x
2.	Male	328.860,41– 1.644.302,05	
3.	Umjerene	1.644.302,05 – 4.932.906,15	
4.	Značajne	4.932.906,15 – 8.221.510,25	
5.	Katastrofalne	> 8.221.510,25	

$$\text{Društvena stabilnost i politika (zbirno)} = \frac{\text{KI} + \text{Građevine (Ustanove) javnog društvenog značaja}}{2}$$

Tablica 56. **Vrijednost kriterija za društvenu stabilnost i politiku- zbirno – suša**

KATEGORIJA	KRITIČNA INFRASTRUKTURA	USTANOVE/GRAĐEVINE JAVNOG DRUŠTVENOG ZNAČAJA	ODABRANO
1.		x	
2.	x		x
3.			
4.			
5.			



5.4.3.2 Vjerojatnost događaja

Tablica 57. Vjerojatnost/frekvencija – suša

KATEGORIJA	VJEROJATNOST/FREKVENCIJA			
	KVALITATIVNO	VJEROJATNOST	FREKVENCIJA	ODABRANO
1	Iznimno mala	<1 %	1 događaj u 100 godina i rjeđe	
2	Mala	1 – 5 %	1 događaj u 20 do 100 godina	
3	Umjerena	5 – 50 %	1 događaj u 2 do 20 godina	x
4	Velika	51 – 98 %	1 događaj 1 do 2 godine	
5	Iznimno velika	> 98 %	1 događaj godišnje ili češće	

5.4.4 Podaci, izvori i metode proračuna

Prilikom izrade Procjene rizika korišteni su podaci iz:

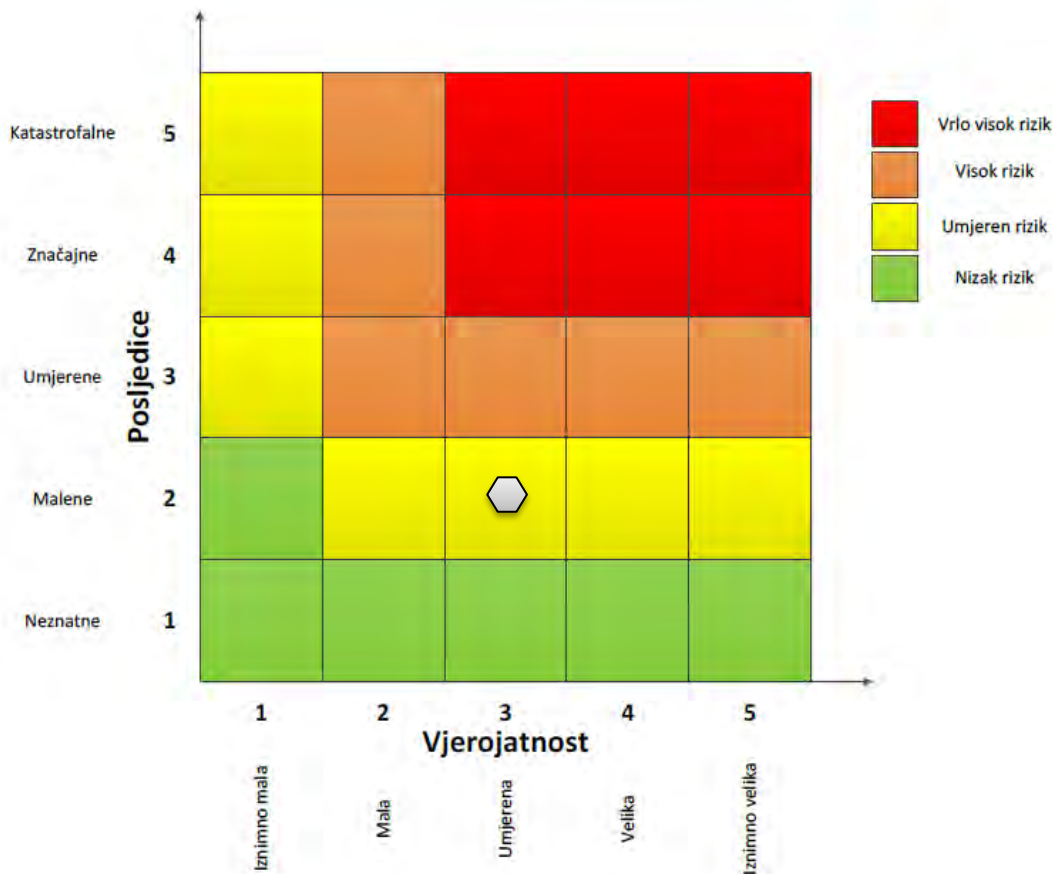
- Procjene ugroženosti stanovništva, materijalnih i kulturnih dobara te okoliša za područje Općine Brtonigla – Verteneglio (2015.)
- Procjena rizika od katastrofa za Republiku Hrvatsku
- Državni zavod za statistiku, Popis poljoprivrede iz 2003. godine.
- Općina Brtonigla - Verteneglio
- DHMZ



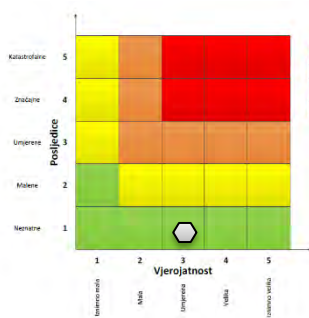
5.4.5 Matrice rizika

Rizik: Suša

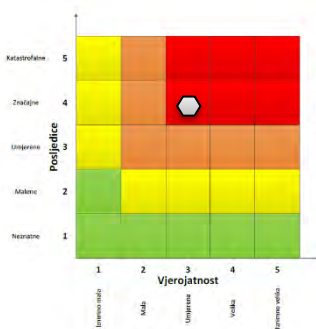
Naziv scenarija: Suša na području Općine Brtonigla - Verteneglio izazvana dugotrajnim nedostatkom oborina.



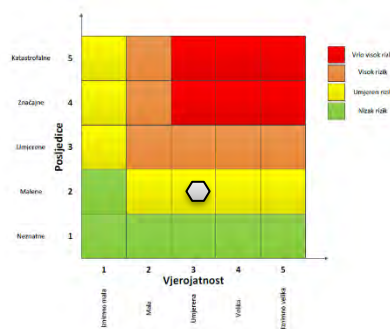
Život i zdravlje ljudi



Gospodarstvo

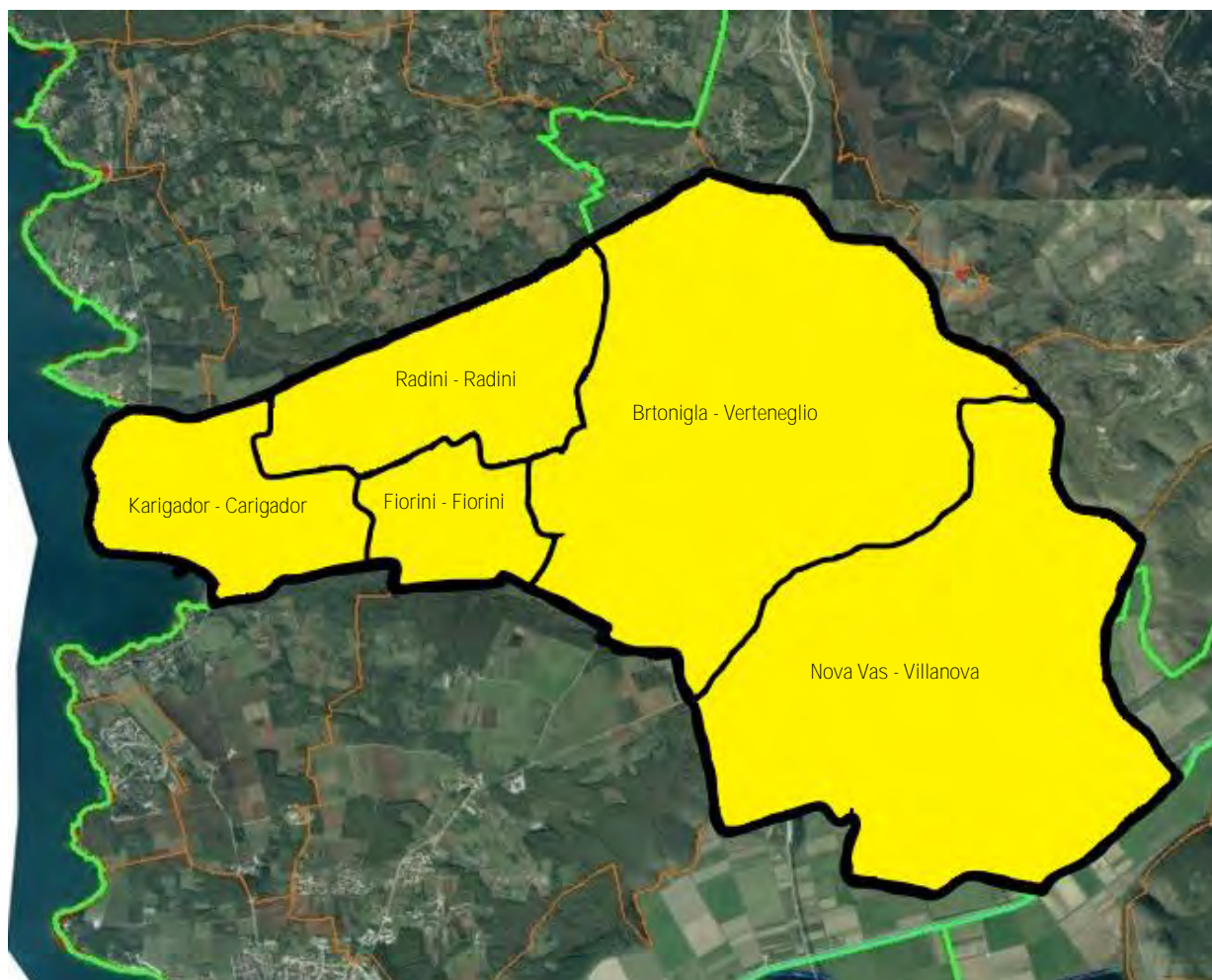






Društvena stabilnost i politika





5.4.6 Karta rizika



	Vrlo visok rizik	Rizik se ne može prihvatiti, izuzev u iznimnim situacijama.
	Visok rizik	Rizik se može prihvatiti ukoliko je smanjenje nepraktično ili troškovi uvelike premašuju dobit.
	Umjeren rizik	Rizik se može prihvatiti ukoliko troškovi premašuju dobit.
	Nizak rizik	Dodatne mjere nisu potrebne, osim uobičajenih.

Slika 14. Karta rizika – SUŠA



5.5 Tuča

5.5.1 Opis scenarija

5.5.1.1 Naziv scenarija

Naziv scenarija
Tuča na području Općine Brtonigla - Verteneglio izazvana dugotrajnim nedostatkom oborina
Grupa rizika
Ekstremne vremenske pojave
Rizik
Tuča
Radna skupina
<u>Voditelj radne skupine</u> Marica Garić, Pročelnica Jedinog upravnog odjela Općine Brtonigla <u>Član:</u> Kristina Brijavac, službenica Jedinog upravnog odjela Općine Brtonigla - Verteneglio <u>Član:</u> Admir Martinović, službenik Jedinog upravnog odjela Općine Brtonigla - Verteneglio <u>Član:</u> Boris Rogić, zamjenik načelnika Stožera CZ Općine Brtonigla – Verteneglio, Služba civilne zaštite VZiZ <u>Član:</u> Bojan Štokovac, zapovjednik JVP Umag, član stožera CZ Općine Brtonigla - Verteneglio <u>Ovlaštenik (konzultant):</u> Metis d.d., Kukuljanovo

5.5.2 Uvod

Tuča je prirodna pojava, elementarna nepogoda i najkrupnija vrsta padalina koja dolazi iz atmosfere. Do tuče dolazi kada se pothlađene kapi vode zahvaćene uzlaznim strujama izdižu te smrznute zatim te smrznute kuglice vode pri velikim brzinama padaju na zemlju gdje mogu uzrokovati velike štete, ponajviše u poljoprivredi.

Tuča obično pada u obliku nepravilnih kuglica promjera od 0,5 do 5 centimetara (veće gromade mogu nastati u teškim olujama).

5.5.2.1 Utjecaj na kritičnu infrastrukturu

Utjecaji tuče na objekte kritične infrastrukture prikazani su u sljedećoj tablici:

Tablica 58. **Prikaz utjecaja potresa na kritičnu infrastrukturu Općine Brtonigla** - Verteneglio

UTJECAJ	SEKTOR
	Energetika (transport energenata i energije, sustavi za distribuciju)
	Komunikacijska i informacijska tehnologija (elektroničke komunikacije, prijenos podataka, informacijski sustavi, pružanje audio i audiovizualnih usluga)
	Promet (cestovni)
	Zdravstvo (zdravstvena zaštita)
	Vodno gospodarstvo (regulacijske i zaštitne vodne građevine i komunalne vodne građevine)
x	Hrana (proizvodnja i opskrba hranom)



	Financije (bankarstvo, pošta)
	Proizvodnja, skladištenje i prijevoz opasnih tvari (kemijski, biološki, radiološki i nuklearni materijali)
	Javne službe (škola, osiguravanje javnog reda i mira, civilne zaštite, hitna medicinska pomoć)
x	Nacionalni spomenici i vrijednosti

5.5.2.2 Kontekst

Tuča svojim intenzitetom nanose velike štete na poljoprivrednim kulturama, kao i na pokretnoj i nepokretnoj imovini. Kad nastupi grmljavinska oluja praćena tučom, velike površine pod raznim ekonomski važnim kulturama mogu ostati potpuno uništene. Oborina tog tipa može nanijeti štetu od 50-80%, a nerijetko se dogodi da za jakih oluja u samo 15-20 minuta nastane stopostotna šteta. Komadi leda svojim padom s velike visine nanose izravnu mehaničku štetu svim izloženim dijelovima biljke, pa nakon kratkog vremenskog roka usjevi poput pšenice, ječma, kukuruza i ostalih ratarskih kultura mogu biti potpuno uništeni. U voćarstvu i vinogradarstvu tuča nanosi štete listu i plodovima u razvoju, pa se tako prinos može znatno smanjiti ili potpuno izgubiti.

Prema podacima najbliže meteorološke postaje na području srednji godišnji broj dana sa krutom oborinom iznosi 1,5 dana, a u prosjeku najviše takvih dana javlja se u travnju i srpnju – 0,3 dana.

Tuča se u manjem obimu na području javlja gotovo svake godine pri čemu u pravilu zahvati malu površinu, ali uzrokuje štete na nasadima, prije svega na vinovoj lozi.

5.5.2.3 Uzrok

Tuču proizvode oblaci kumulonimbusi i to na prednjoj fronti olujnog sustava. Kod takvih oluja, ulazne struje zadržavaju kišu sprečavajući ju da pada na zemlju. Ako oblak sadrži dovoljno pothlađenih kapi vode one se nakupljaju pod tlakom ledene kuglice, dok ju pri dnu oblaka ponovo ne zateče ulazna struja. Proces se ponavlja dok gromada tuče ne postane dovoljno teška da ju struje ne mogu više zadržavati u zraku, te pada na zemlju.

Komadi leda svojim padom s velike visine nanose izravnu mehaničku štetu svim izloženim dijelovima biljke, pa nakon kratkog vremenskog roka usjevi mogu biti potpuno uništeni. U voćarstvu i vinogradarstvu tuča nanosi štete listu i plodovima u razvoju, pa se tako prinos može znatno smanjiti ili potpuno izgubiti.

Razvoj događaja koji prethode velikoj nesreći

Do tuče dolazi kada se pothlađene kapi vode zahvaćene uzlaznim strujama izdižu te smrznute zatim te smrznute kuglice vode pri velikim brzinama padaju na zemlju gdje mogu uzrokovati velike štete, ponajviše u poljoprivredi. Velika mogućnost za nastajanje tuče je u travnju i srpnju.

Okidač koji je uzrokovao veliku nesreću

Tuča je zahvatila veliku površinu i uzrokovala je velike štete.

5.5.3 Posljedice

Tuča na području Općine Brtonigla – Verteneglio može izazvati štete na poljoprivrednim kulturama naročito povrću i vinovoj lozi te kukuruza i pšenici, a štete mogu nastati i na nacionalnim spomenicima i drugim vrijednostima.

Ukoliko se ledene kapljice za vrijeme padanja tuče sastanu s jakom strujom zraka koja se diže uvis, ona sa sobom ponese i ove smrznute kuglice, na koje se lijepe nove kišne kapljice. Kod ponovnog prolaza kroz hladni zračni



pojas, nove nalijepljene kišne kapi oko njih stvaraju sloj koji se smrzava i tako se stvaraju veća zrna tuče. Navedeni proces dizanja i spuštanja ledenih kuglica u zraku može se ponavljati sve dok njihova težina ne postane tolika da ih zračna struja više ne može podizati i one tada padaju na zemlju.

5.5.3.1 Posljedice po kategorije društvenih vrijednosti

Život i zdravlje ljudi

Na području Općine Brtonigla – Verteneglio ne očekuju se ozbiljni negativni utjecaji na zdravlje i život ljudi ukoliko nastupi tuče.

Tablica 59. Vrijednost kriterija za posljedice na život i zdravlje ljudi po kategorijama – tuča

KATEGORIJA	POSLJEDICE	KRITERIJ	ODABRANO
1	Neznatne	1 - 5	x
2	Malene	6 - 10	
3	Umjerene	11 - 15	
4	Značajne	16 - 30	
5	Katastrofalne	>30	

Gospodarstvo

Pojava tuče može izazvati šteta na usjevima. Može doći do gubitka uroda, smanjenog prinosa i uništenja dijela usjeva. Na promatranom području je razvijeno vinogradarstvo te se najveće štete od tuče mogu očekivati na urodu grožđa. U najgorim slučajevima može doći i do 100% štete na usjevima i zbog toga su odabrane katastrofalne posljedice na gospodarstvo.

U travnju 2012. godine proglašena je na cijelom području Istarske županije elementarna nepogoda izazvana tučom s ukupnom procijenjenom štetom od 15.188.773,25 kn, i u svibnju 2014. godine proglašena je elementarna nepogoda na području Općine Brtonigla izazvana tučom s ukupnom procijenjenom štetom od 7.899.304,16 kn.

Tablica 60. Vrijednost kriterija za posljedice na gospodarstvo po kategorijama - tuča

KATEGORIJA	POSLJEDICE	KRITERIJ (kn)	ODABRANO
1.	Neznatne	164.430,205 – 328.860,41	
2.	Male	328.860,41– 1.644.302,05	
3.	Umjerene	1.644.302,05 – 4.932.906,15	
4.	Značajne	4.932.906,15 – 8.221.510,25	x
5.	Katastrofalne	> 8.221.510,25	

Društvena stabilnost i politika

Društvena stabilnost - kritična infrastruktura

Na spomenicima i ostaloj nepokretnoj imovini tuča može nanijeti štetu ali ne u obliku velikih nesreća. Tuča može oštetiti spomenike koje se nalaze na otvorenom, a isto tako i u zatvorenom prostoru ukoliko bi uništila krov objekta u kojem se nalaze dragocjenosti poput slika, freska, dokumenta i ostalih vrijednosti koje se mogu unutra nalaziti.



- Hrana

Štete na usjevima, voćnjacima, maslinicima i vinogradima kao rezultat sušenja biljaka. Gubitak jednogodišnjih i višegodišnjih uroda, smanjeni prinosi, dio usjeva može biti uništen. Ove štete mogu utjecati na distribuciju namirnica i smanjenje količine namirnica.

Tablica 61. **Vrijednost kriterija za posljedice na društvenu stabilnost i politiku - oštećena kritična infrastruktura – tuča**

KATEGORIJA	POS LJEDICE	KRITERIJ (kn)	ODABRANO
1.	Neznatne	164.430,205 – 328.860,41	
2.	Male	328.860,41– 1.644.302,05	x
3.	Umjerene	1.644.302,05 – 4.932.906,15	
4.	Značajne	4.932.906,15 – 8.221.510,25	
5.	Katastrofalne	> 8.221.510,25	

Društvena stabilnost – ustanove/građevine javnog društvenog značaja

Ne očekuje se znatnija šteta ili gubici do kojih bi moglo doći na građevinama od javnog društvenog značaja. Iako može doći do oštećenja fasade, krova i sl. Procjenjuje se da bi posljedice na ustanove građevine javnog značaja bile neznatne.

Tablica 62. **Vrijednost kriterija za posljedice na društvenu stabilnost i politiku - štete/gubici na ustanovama/građevinama javnog društvenog značaja – tuča**

KATEGORIJA	POS LJEDICE	KRITERIJ (kn)	ODABRANO
1.	Neznatne	164.430,205 – 328.860,41	x
2.	Male	328.860,41– 1.644.302,05	
3.	Umjerene	1.644.302,05 – 4.932.906,15	
4.	Značajne	4.932.906,15 – 8.221.510,25	
5.	Katastrofalne	> 8.221.510,25	

$$\text{Društvena stabilnost i politika (zbirno)} = \frac{\text{KI + Građevine (Ustanove) javnog društvenog značaja}}{2}$$

Tablica 63. **Vrijednost kriterija za društvenu stabilnost i politiku-zbirno – tuča**

KATEGORIJA	KRITIČNA INFRASTRUKTURA	USTANOVE/GRAĐEVINE JAVNOG DRUŠTVENOG ZNAČAJA	ODABRANO
1.		x	
2.	x		x
3.			
4.			
5.			



5.5.3.2 Vjerojatnost događaja

KATEGORIJA	VJEROJATNOST/FREKVENCIJA			
	KVALITATIVNO	VJEROJATNOST	FREKVENCIJA	ODABRANO
1	Iznimno mala	<1 %	1 događaj u 100 godina i rjeđe	
2	Mala	1 – 5 %	1 događaj u 20 do 100 godina	
3	Umjerena	5 – 50 %	1 događaj u 2 do 20 godina	
4	Velika	51 – 98 %	1 događaj 1 do 2 godine	x
5	Iznimno velika	> 98 %	1 događaj godišnje ili češće	

5.5.4 Podaci, izvori i metode proračuna

Prilikom izrade Procjene rizika korišteni su podaci iz:

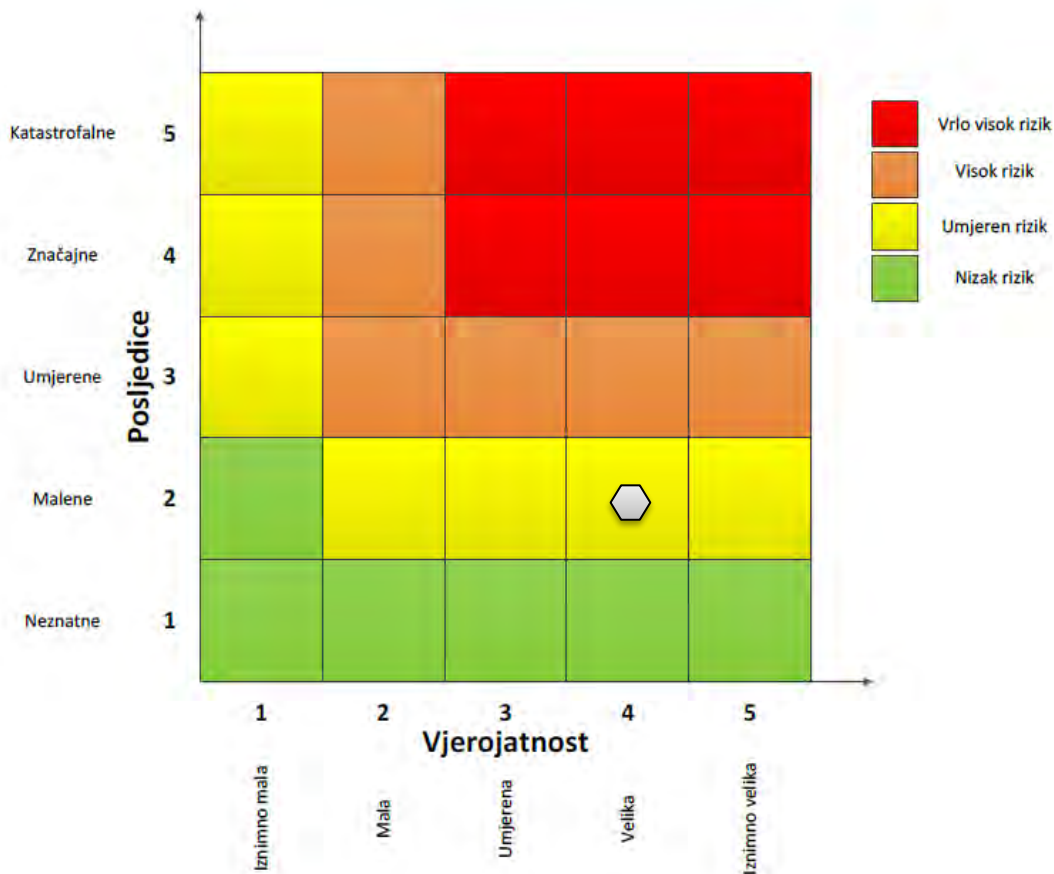
- Procjene ugroženosti stanovništva, materijalnih i kulturnih dobara te okoliša za područje Općina Brtonigla - Verteneglio(2015.)
- Procjena rizika od katastrofa za Republiku Hrvatsku
- Državni zavod za statistiku, Popis stanovništva iz 2011. godine.
- Općina Brtonigla Verteneglio



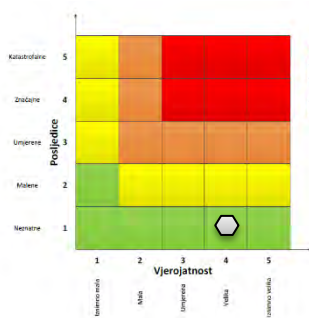
5.5.5 Matrice rizika

Rizik: Tuča

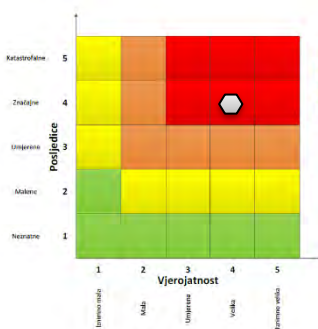
Naziv scenarija: Tuča na području Općine Brtonigla - Verteneglio



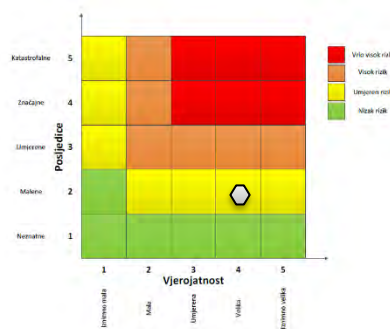
Život i zdravlje ljudi



Gospodarstvo

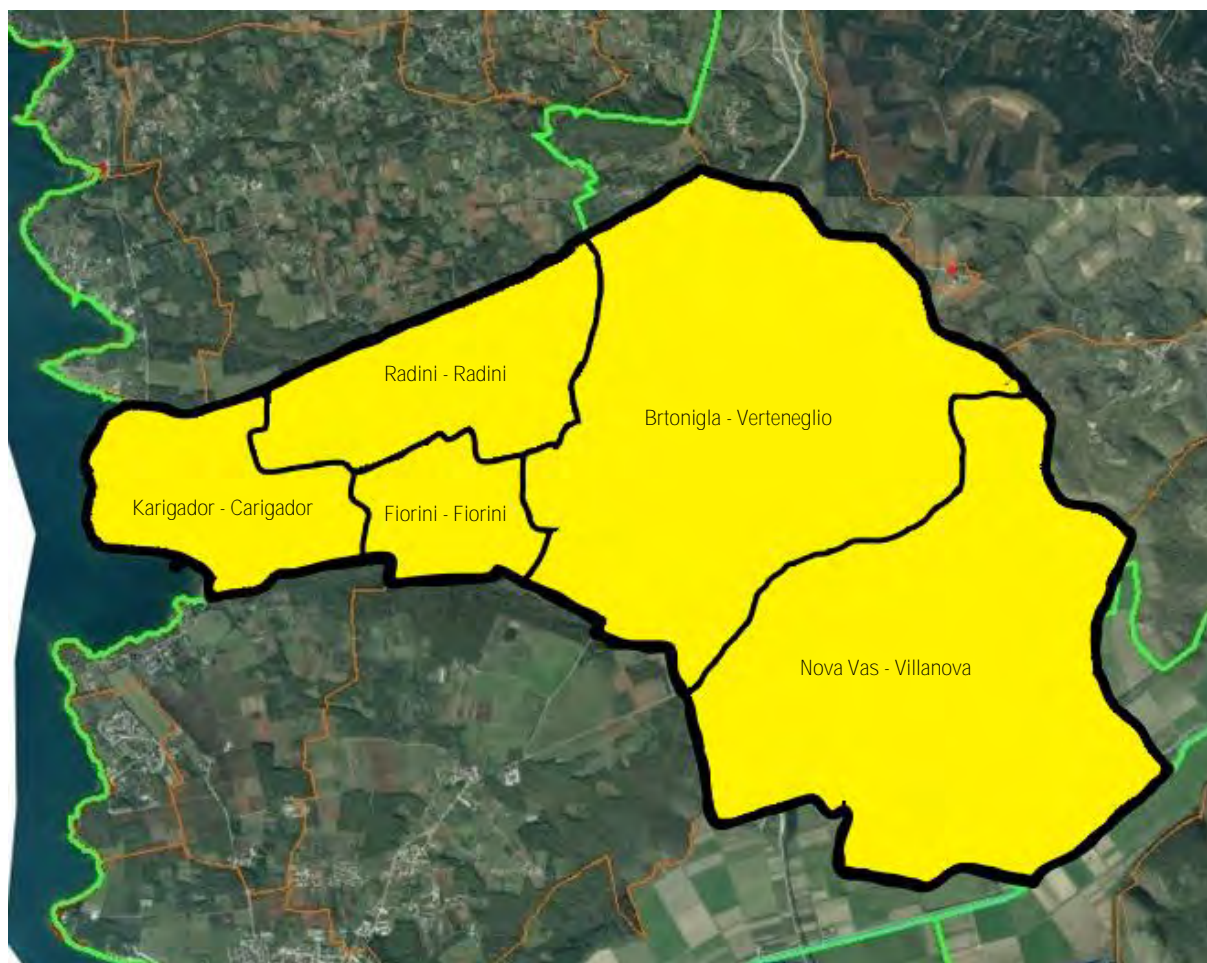






Društvena stabilnost i politika





5.5.6 Karta rizika



	Vrlo visok rizik	Rizik se ne može prihvatiti, izuzev u iznimnim situacijama.
	Visok rizik	Rizik se može prihvatiti ukoliko je smanjenje nepraktično ili troškovi uvelike premašuju dobit.
	Umjeren rizik	Rizik se može prihvatiti ukoliko troškovi premašuju dobit.
	Nizak rizik	Dodatne mjere nisu potrebne, osim uobičajenih.

Slika 15. Karta rizika – Tuča



5.6 Poplava

5.6.1 Opis scenarija

5.6.1.1 Naziv scenarija, radna skupina

Naziv scenarija
Bujične poplave na području Općine Brtonigla - Verteneglio nastale uslijed velike količine oborina u kratkom vremenskom periodu.
Grupa rizika
Poplava
Rizik
Poplava izazvana izlivanjem kopnenih vodnih tijela
Radna skupina
<p><u>Voditelj radne skupine</u> Marica Garić, Pročelnica Jedinog upravnog odjela Općine Brtonigla</p> <p><u>Član:</u> Kristina Brljavac, službenica Jedinog upravnog odjela Općine Brtonigla - Verteneglio</p> <p><u>Član:</u> Admir Martinović, službenik Jedinog upravnog odjela Općine Brtonigla - Verteneglio</p> <p><u>Član:</u> Boris Rogić, zamjenik načelnika Stožera CZ Općine Brtonigla – Verteneglio, Služba civilne zaštite VZiZ</p> <p><u>Član:</u> Bojan Štokovac, zapovjednik JVP Umag, član stožera CZ Općine Brtonigla - Verteneglio</p> <p><u>Ovlaštenik (konzultant):</u> Metis d.d., Kukuljanovo</p>

5.6.2 Uvod

Obrana od poplava u Republici Hrvatskoj regulirana je kroz zakonsku regulativu prvenstveno kroz Zakon o vodama i Zakon o financiranju vodnoga gospodarstva te druge zakonske i podzakonske akte. Na teritoriju Republike Hrvatske za operativne aktivnosti preventivne, redovite i izvanredne obrane od poplava, kroz izgradnju vodnih građevina za obranu od poplava, održavanje postojećeg sustava obrane od poplava te organizaciju operativne obrane od poplava na terenu, nadležne su Hrvatske vode zajedno s resornim ministarstvom, odnosno Upravom vodnog gospodarstva.

U cilju prepoznavanja, boljeg i učinkovitijeg upravljanja rizicima od nastanka potencijalnih velikih nesreća i katastrofa te smanjenja i ublažavanja potencijalnih šteta od njihovog nastanka, u nastavku se obrađuje Procjena rizika od poplava izazvanih izlivanjem kopnenih vodenih tijela.

Poplave su prirodni fenomeni čije se pojave ne mogu izbjeći, ali se poduzimanjem različitih preventivnih građevinskih i negrađevinskih mjera rizici od poplavlivanja mogu smanjiti na prihvatljivu razinu. Poplave su među opasnijim elementarnim nepogodama i na mnogim mjestima mogu uzrokovati gubitke ljudskih života, velike materijalne štete, devastiranje kulturnih dobara i ekološke štete.

Sukladno glavnom provedbenom planu obrane od poplava (srpanj, 2015.), područje Općine Brtonigla - Verteneglio nalazi se unutar Branjenog područja 22, područje malih slivova Mirna-Dragonja i Raša-Boljunčica.

Karakteristike oba slivna područja su: s jedne strane razvijena hidrografska mreža na eocenskom flišu, koji prevladava središnjom Istrom i proteže se geosinklinalom od sjeverozapada prema jugoistoku poluotoka, a s druge strane propusno vapnenačko tlo koje prevladava u antiklinalama na sjeveru i jugu, i u kojemu se nisu mogli formirati izrazitiji površinski tokovi.



Sve vodotoke, mahom bujice, karakterizira nagli nailazak vodnih valova (poglavito u uvjetima povećane zasićenosti tla) s kratkim vremenom koncentracije i nemogućnošću provođenja aktivne obrane od poplave. Propagacija vodnih valova je takva da ne dopušta stupnjevanje mjera obrane od poplave već je u slučaju opasnosti od plavljenja ili rušenja/oštećenja objekata potrebno odmah prijeći na proglašenje mjera izvanredne obrane od poplave. Upravo iz tih razloga, prognoze o padavinama dobivene od DHMZ-a, a koje su u današnje vrijeme dovoljno pouzdane, bitnije su za proglašenje stanja pripravnosti i poduzimanje propisanih aktivnosti nego opažanja vršene na vodomjerima letvama u mjerodavnim hidrološkim profilima.

5.6.2.1 Utjecaj na kritičnu infrastrukturu

Utjecaj poplave na objekte kritične infrastrukture prikazani su u sljedećoj tablici:

Tablica 64. Prikaz utjecaja poplave na **kritičnu infrastrukturu Općine Brtonigla** - Verteneglio

UTJECAJ	SEKTOR
	Energetika (transport energenata i energije, sustavi za distribuciju)
	Komunikacijska i informacijska tehnologija (elektroničke komunikacije, prijenos podataka, informacijski sustavi, pružanje audio i audiovizualnih usluga)
x	Promet (cestovni)
	Zdravstvo (zdravstvena zaštita)
x	Vodno gospodarstvo (regulacijske i zaštitne vodne građevine i komunalne vodne građevine)
x	Hrana (proizvodnja i opskrba hranom)
	Financije (bankarstvo, pošta)
	Proizvodnja, skladištenje i prijevoz opasnih tvari (kemijski, biološki, radiološki i nuklearni materijali)
	Javne službe (općinska uprava, osiguravanje javnog reda i mira, civilna zaštita, hitna medicinska pomoć)
	Nacionalni spomenici i vrijednosti

5.6.2.2 Kontekst

Područjem Općine Brtonigla – Verteneglio od vodnih površina prolazi samo rijeka Mirna u dužini od 3.5 km, te 3 km obale mora kod naselja Karigador.

Općina Brtonigla – Verteneglio sukladno detaljnom planu obrane od poplave za branjeno područje 22 nalazi se na području malog sliva Mirna – Dragonja.

Karakteristike navedenog slivnog područja su: s jedne strane razvijena hidrografska mreža na eocenskom flišu, koji prevladava središnjom Istrom i proteže se geosinklinalom od sjeverozapada prema jugoistoku poluotoka, a s druge strane propusno vapnenačko tlo koje prevladava u antiklinalama na sjeveru i jugu, i u kojemu se nisu mogli formirati izrazitiji površinski tokovi. Daljnje karakteristike su velike godišnje oborine u zaleđu (do 2.000 mm/god.) i izraziti dnevni intenziteti u unutrašnjosti (do 250 mm/dan).



Zona plavljenja

- 5-godišnji p. period
- 10-godišnji p. period
- 20-godišnji p. period
- 50-godišnji p. period
- 100-godišnji p. period
- 1000-godišnji p. period
- 10000-godišnji p. period
- Maksimalna zabilježena v.v.
- Postojeće, jezero prirodno
- Postojeće, nizinska retencija
- Postojeće, akumulacija
- Postojeće, brdska retencija
- Planirano, akumulacija
- Planirano, brdska retencija
- Voda 1. reda
- Nije voda 1. reda
- Granice općina i gradova
- Državna granica
- Granica vodnog područja

TIP

- COP
- Skladište

Poprečni objekti

- Brane
- Vodne stube
- Pregrade
- Propusti
- Čepovi
- Mostovi
- Pragovi
- Utok u recipijent
- Crpne stanice
- Križanje s infrastrukturnim objektima

Uzdužni objekti

Tip

- Regulacijski kanali
- Hidrotehnički tuneli
- Nasipi
- Obaloutvrde
- Preljevi
- Sifoni

Slika 16. . Mjere obrane od poplave i zone plavljenja na dionici vodotoka Mirna koja prolazi područjem Općine Brtonigla – Verteneglio

Kao što je prikazano na prethodnoj slici, vodotok rijeke Mirne koji prolazi područjem naselja Fiorini i Brtonigla zaštićen je nasipima te pod nadzorom VGI Mirna-Dragonja zbog čega se ne očekuje veće izlivanje, materijalne štete i opasnosti od poplava izazvanih izlivanjem rijeke Mirne, obzirom da je područje meliorirano i pokriveno mrežom odvodnih kanala i pumpama koje višak vode odvođe u more.

Naselje Karigador ima 3 km obale mora koje je označeno kao Područje izvan potencijalno značajnog rizika od poplava.



Proglašene elementarne nepogode na području Općine Brtonigla – Verteneglio uzrokovane poplavom:

- 18/19. rujna 2010.g. zbog ekstremnih kišnih oborina (150-200 mm/m²) u kratkom vremenskom roku došlo je do plavljenja i štetnih posljedica po poljoprivredne kulture i dugogodišnje nasade, obiteljske kuće, gospodarske i infrastrukturne objekte, motorna vozila i dr.

Tada je bilo poplavljeno 10-ak stambenih prostora te je došlo do plavljenja poljoprivrednih površina. Ukupno poplavljene površine bilo je cca 634,83 ha i to kod naselja Brtonigla, Karigador, Fernetiči, Turini, Stancij Koči, Nova Vas i Lukoni. Procijenjena šteta iznosila je oko 4.287.411,50 kn. Poplava je na području naselja Karigador duž ceste LC 50040: Karigador (Ž 5002)- Fiorini-Kovri (Ž 5070), odnosno prirodnog kanala koje se slijeva od Brtonigle kroz naselje Karogador u more, izazvala materijalnu štetu na obiteljskim kućama i apartmanima u procijenjenom iznosu od 1.410.201,26 kn.

5.6.2.3 Uzrok

Na području Općine postoji mali rizik od djelovanja i posljedica nastanka poplave. Veće štete mogu izazvati bujične vode. Poplavu može izazvati veća količina oborina u kratkom vremenu ili vodni val. Uglavnom mogu nastati materijalne štete (stambeni prostori, poljoprivredne površine, prometnice), dok se ugrožavanje stanovništva ne očekuje.

Tablica 65. Odstupanje količine oborina za područje Općine Brtonigla - Verteneglio za razdoblje od 2009. – 2017. godine

Općina Brtonigla - Verteneglio				
Godina	Proljeće	Ljeto	Jesen	Zima
2017.	sušno	sušno	vro kišno	normalno
2016.	kišno	normalno	vrlo kišno	kišno
2015.	vrlo sušno	sušno	normalno	normalno
2014.	normalno	kišno/normalno	kišno	kišno
2013.	kišno	normalno	normalno	kišno
2012.	sušno	ekstremno sušno	kišno	vrlo sušno
2011.	ekstremno sušno	normalno	sušno	normalno
2010.	normalno	normalno	ekstra kišno	vrlo kišno
2009.	vrlo sušno	normalno	normalno	vrlo kišno

Izvor: Državni hidrometeorološki zavod

Razvoj događaja koji prethode velikoj nesreći

Događaji koji su prethodili velikoj nesreći su dugotrajne i obilne oborine.

Okidač koji je uzrokovao veliku nesreću

Okidači nastanka poplave mogu biti dugotrajne oborine manjeg intenziteta ili kratkotrajne oborine velikog intenziteta. Veća je vjerojatnost da će doći do kratkotrajne oborine većeg intenziteta.



5.6.3 Posljedice

Na području postoji mala ugroženost od djelovanja i posljedica nastanka poplave, a veće štete mogu izazvati bujične vode. Poplavu može izazvati veća količina oborina u kratkom vremenu ili vodni val. Uglavnom mogu nastati materijalne štete (stambeni prostori, poljoprivredne površine, prometnice), dok se ugrožavanje stanovništva ne očekuje.

5.6.3.1 Posljedice po kategorije društvenih vrijednosti

Život i zdravlje ljudi

Poplave pretpostavljenih razmjera neće negativno utjecati na život i zdravlje ljudi.

Tablica 66. Vrijednost kriterija za posljedice na život i zdravlje ljudi po kategorijama – poplava

KATEGORIJA	POSLJEDICE	KRITERIJ	ODABRANO
1	Neznatne	1 - 5	x
2	Malene	5 - 10	
3	Umjerene	10 - 15	
4	Značajne	15 - 30	
5	Katastrofalne	> 30	

Gospodarstvo

Procjena se temelji na zabilježenim štetama od poplava prijašnjih godina u odnosu na proračun Općine Brtonigla – Verteneglio. Elementarna nepogoda – poplava je proglašena 2010. godine tada je bilo poplavljeno 10-ak stambenih prostora te je došlo do plavljenja 634,83 ha poljoprivrednih površina. Procijenjena šteta je bila 4.287.411,50 kn. Poplava je na području naselja Karigador duž ceste LC 50040: Karigador (Ž 5002)- Fiorini-Kovri (Ž 5070), odnosno prirodnog kanala koje se slijeva od Brtonigle kroz naselje Karogador u more, izazvala materijalnu štetu na obiteljskim kućama i apartmanima u procijenjenom iznosu od 1.410.201,26 kn.

Budući da su u periodu od 2010. godine poduzete mjere zaštite na vodotoku Mirna (zaštita nasipom i preljevnim kanalima) te se vodi računa o neplanskoj gradnji i odvodnji, odabrane su umjerene posljedice na gospodarstvo.

Tablica 67. Vrijednost kriterija za posljedice na gospodarstvo po kategorijama – poplava

KATEGORIJA	POSLJEDICE	KRITERIJ (kn)	ODABRANO
1.	Neznatne	164.430,205 – 328.860,41	
2.	Male	328.860,41– 1.644.302,05	
3.	Umjerene	1.644.302,05 – 4.932.906,15	x
4.	Značajne	4.932.906,15 – 8.221.510,25	
5.	Katastrofalne	> 8.221.510,25	



Društvena stabilnost i politika

Društvena stabilnost - kritična infrastruktura

- Vodno gospodarstvo

Prema podacima „Istarskog vodovoda“ na ovom području ne postoji direktna ugroženost stanovništva u snabdijevanju stanovništva pitkom vodom. Međutim, treba napomenuti da bi u slučaju nastanka poplave došlo do zamućenja izvorišta pitke vode, pa bi moglo doći do otežane ili reducirane opskrbe pitkom vodom stanovništva područja. Spajanjem vodovoda na magistralni vod iz jezera Butoniga (odnosno na „Istarski vodovod“) spriječena je potpuna nemogućnost snabdijevanja.

- Hrana (proizvodnja i opskrba hranom)

Usljed djelovanja poplave moglo bi doći do plavljenja dijela poljoprivrednih površina i uništenja povrtlarskih i voćarskih kultura, ali ne postoji opasnost od prekida opskrbe stanovništva hranom, odnosno osnovnim prehrambenim artiklima. Poplava ne bi imala bitan utjecaj na skladištenje i distribuciju prehrambenih artikala.

- Promet (cestovni)

Na području ne bi došlo do znatnijeg oštećenja objekata u cestovnom prometu, ali postoji mogućnost oštećenja nerazvrstanih cesta. Moglo bi doći do kraćeg zastoja u cestovnom prometu na poplavljenim prometnicama.

Tablica 68. **Vrijednost kriterija za posljedice na društvenu stabilnost i politiku - oštećena kritična infrastruktura – poplava**

KATEGORIJA	POS LJEDICE	KRITERIJ (kn)	ODABRANO
1.	Neznatne	164.430,205 – 328.860,41	
2.	Male	328.860,41– 1.644.302,05	x
3.	Umjerene	1.644.302,05 – 4.932.906,15	
4.	Značajne	4.932.906,15 – 8.221.510,25	
5.	Katastrofalne	> 8.221.510,25	

Društvena stabilnost – ustanove/građevine javnog društvenog značaja

2010. godine proglašena elementarna nepogoda uzrokovana poplavom gdje nije bilo štete na ustanovama /građevinama javnog značaja. Ne očekuju se plavljenja javnih objekata koja bi dovela do otežanog obavljanja djelatnosti u ustanovama javnog i društvenog značaja.

Tablica 69. **Vrijednost kriterija za posljedice na društvenu stabilnost i politiku - štete/gubitci na ustanovama/građevinama javnog društvenog značaja – poplava**

KATEGORIJA	POS LJEDICE	KRITERIJ (kn)	ODABRANO
1.	Neznatne	164.430,205 – 328.860,41	x
2.	Male	328.860,41– 1.644.302,05	
3.	Umjerene	1.644.302,05 – 4.932.906,15	
4.	Značajne	4.932.906,15 – 8.221.510,25	
5.	Katastrofalne	> 8.221.510,25	



$$\text{Društvena stabilnost i politika (zbirno)} = \frac{\text{KI} + \text{Građevine (Ustanove) javnog društvenog značaja}}{2}$$

Tablica 70. Vrijednost kriterija za društvenu stabilnost i politiku- zbirno – poplava

KATEGORIJA	KRITIČNA INFRASTRUKTURA	USTANOVE/GRAĐEVINE JAVNOG DRUŠTVENOG ZNAČAJA	ODABRANO
1.		x	
2.	x		x
3.			
4.			
5.			

5.6.3.2 Vjerojatnost događaja

Tablica 71. Vjerojatnost/frekvencija - poplava

KATEGORIJA	VJEROJATNOST/FREKVENCIJA			
	KVALITATIVNO	VJEROJATNOST	FREKVENCIJA	ODABRANO
1	Iznimno mala	<1 %	1 događaj u 100 godina i rjeđe	
2	Mala	1 – 5 %	1 događaj u 20 do 100 godina	
3	Umjerena	5 – 50 %	1 događaj u 2 do 20 godina	x
4	Velika	51 – 98 %	1 događaj 1 do 2 godine	
5	Iznimno velika	> 98 %	1 događaj godišnje ili češće	

5.6.4 Podaci, izvori i metode proračuna

Prilikom izrade Procjene rizika korišteni su podaci iz:

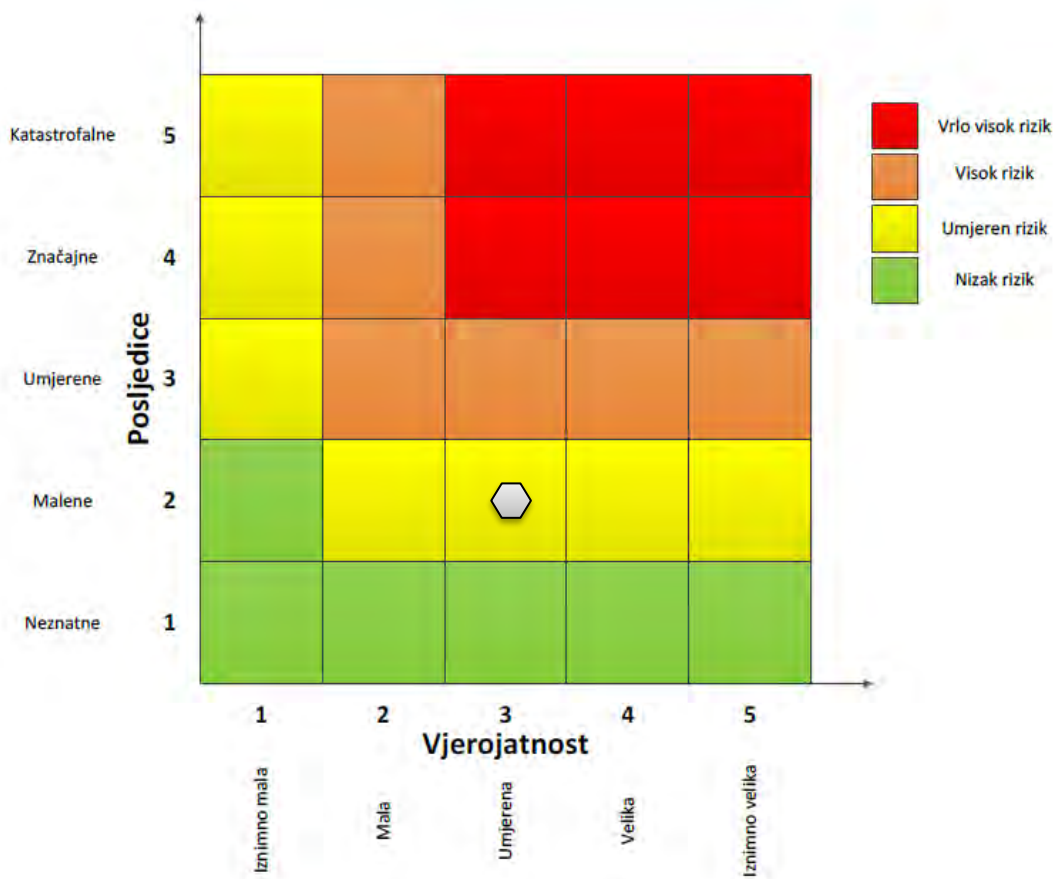
- Procjene ugroženosti stanovništva, materijalnih i kulturnih dobara te okoliša za područje Općine Brtonigla - Verteneglio (2015.)
- Procjena rizika od katastrofa za Republiku Hrvatsku
- Provedbeni plan obrane od poplava branjenog područja SEKTOR E – Sjeverni Jadran: branjeno područje 22: Područja malih slivova Mirna-Dragonja i Raša-Boljuncica (Hrvatske vode, ožujak 2014.)
- Općina Brtonigla - Verteneglio
- DHMZ



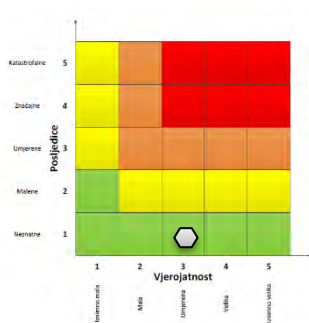
5.6.5 Matrice rizika

Rizik: Poplava

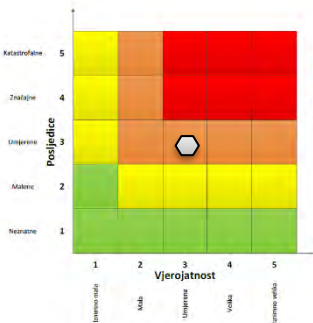
Naziv scenarija: Bujične poplave na području Općine Brtonigla - Verteneglio nastale uslijed velike količine oborina u kratkom vremenskom periodu.



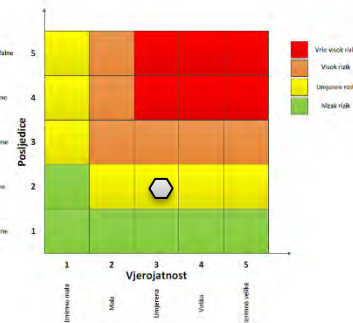
Život i zdravlje ljudi



Gospodarstvo

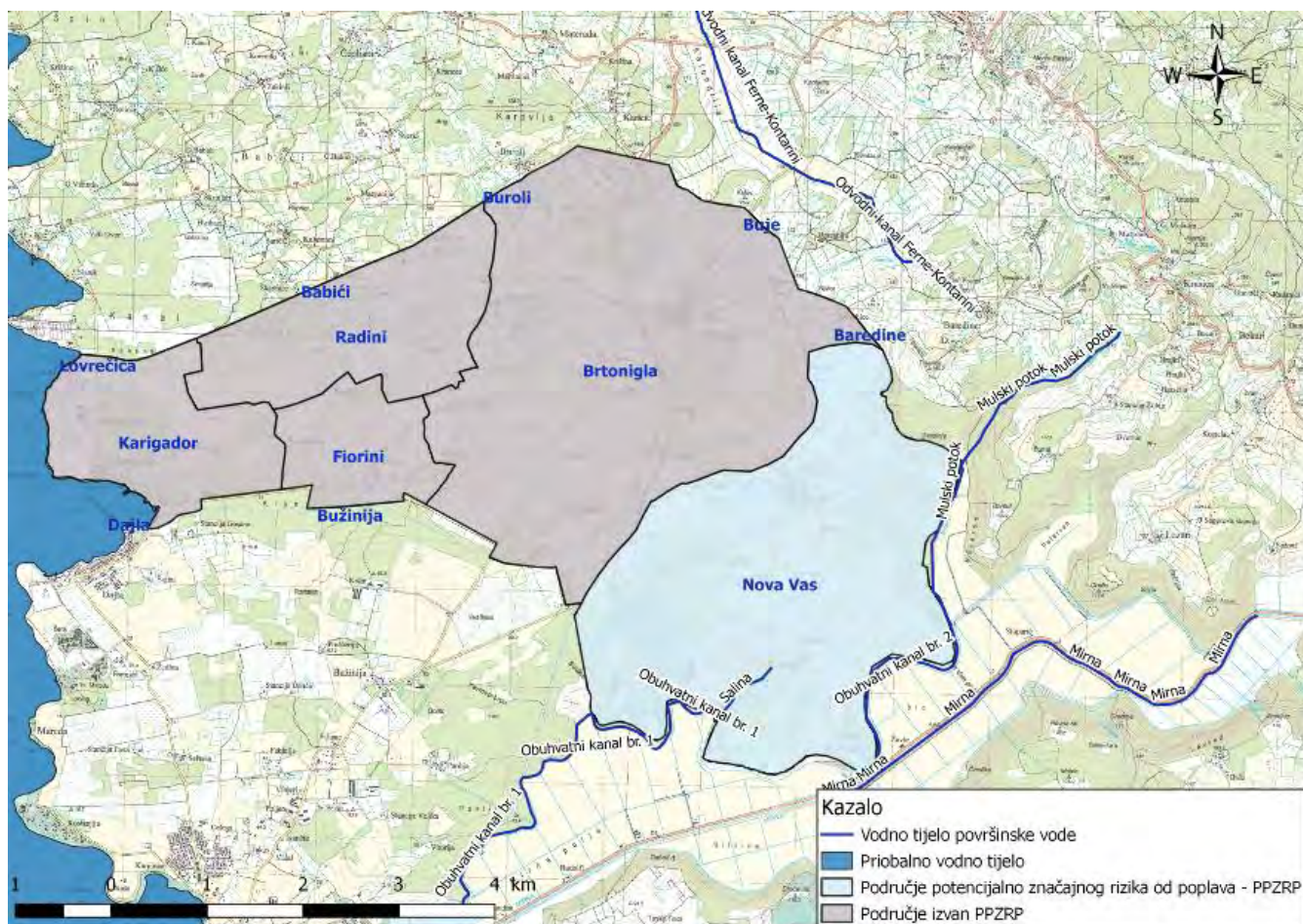


Društvena stabilnost i politika





5.6.6 Karta rizika



Slika 17. Karta rizika – POPLAVA



5.7 Požar otvorenog tipa

5.7.1 Opis scenarija

5.7.1.1 Naziv scenarija, radna skupina

Naziv scenarija
Požari raslinja na otvorenom prostoru
Grupa rizika
Požari otvorenog tipa
Rizik
Požar otvorenog tipa
Radna skupina
<p><u>Voditelj radne skupine</u> Marica Garić, Pročelnica Jedinstvenog upravnog odjela Općine Brtonigla</p> <p><u>Član:</u> Kristina Brijavac, službenica Jedinstvenog upravnog odjela Općine Brtonigla - Verteneglio</p> <p><u>Član:</u> Admir Martinović, službenik Jedinstvenog upravnog odjela Općine Brtonigla - Verteneglio</p> <p><u>Član:</u> Boris Rogić, zamjenik načelnika Stožera CZ Općine Brtonigla – Verteneglio, Služba civilne zaštite VZiZ</p> <p><u>Član:</u> Bojan Štokovac, zapovjednik JVP Umag, član stožera CZ Općine Brtonigla - Verteneglio</p> <p><u>Ovlaštenik (konzultant):</u> Metis d.d., Kukuljanovo</p>

5.7.2 Uvod

Na području Općine Brtonigla - Verteneglio postoji opasnost od požara raslinja u ljetnim mjesecima te u sušnim vremenskim periodima. Požari raslinja stvaraju znatne izravne i neizravne štete, a njihovo gašenje ponekad iziskuje angažiranje velikog materijalnog, tehničkog i kadrovskeg potencijala sustava civilne zaštite.

Šume i ostala zemljišta obrasla vegetacijom osim gospodarske važnosti imaju važnu ulogu u zaštiti tla, prometnica i drugih objekata od erozije, bujica i poplava, utječu na vodni režim, plodnost tla, klimu, pročišćavanje atmosfere, zaštitu, očuvanje i unaprjeđenje okoliša, izgleda i ljepote krajolika te stvaranje uvjeta za život, rad, odmor, liječenje, oporavak, turizam i lovstvo. Zbog svega prethodno navedenog požari na otvorenom prostoru na površinama šumskog, poljoprivrednog i ostalog neobrađenog i zapuštenog zemljišta rezultiraju velikim poremećajem cijelog ekosustava i stvaraju teško nadoknadive gospodarske štete, velike troškove obnove i druge posredne i neposredne gubitke. Požari kontaminiraju zrak na užem prostoru i uzrokuju dugoročne štete emisijom ugljičnog dioksida. Uslijed nepovoljnih meteoroloških uvjeta požari raslinja mogu trajati relativno duže vrijeme (više dana ili tjedana) a osobito je zahtjevno gašenje na teško pristupačnim područjima gdje ne postoji razvijena infrastruktura (prometnice, vodovod, mogućnost komunikacije između interventnih snaga). Požari raslinja mogu imati i utjecaj na percepciju globalne sigurnosti područja tijekom turističke sezone



5.7.2.1 Utjecaj na kritičnu infrastrukturu

Utjecaji požara otvorenog prostora na objekte kritične infrastrukture prikazani su u sljedećoj tablici:

Tablica 72. Prikaz utjecaja požara otvorenog prostora na kritičnu infrastrukturu Općine Brtonigla - Verteneglio

UTJECAJ	SEKTOR
x	Energetika (transport energenata i energije, sustavi za distribuciju)
	Komunikacijska i informacijska tehnologija (elektroničke komunikacije, prijenos podataka, informacijski sustavi, pružanje audio i audiovizualnih usluga)
x	Promet (cestovni)
	Zdravstvo (zdravstvena zaštita)
	Vodno gospodarstvo (regulacijske i zaštitne vodne građevine i komunalne vodne građevine)
	Hrana (proizvodnja i opskrba hranom)
	Financije (bankarstvo, pošta)
	Proizvodnja, skladištenje i prijevoz opasnih tvari (kemijski, biološki, radiološki i nuklearni materijali)
x	Javne službe (škola, osiguravanje javnog reda i mira, civilna zaštita, hitna medicinska pomoć)
	Nacionalni spomenici i vrijednosti

5.7.2.2 Kontekst

Požari raslinja nastaju kao uzročno posljedična veza klimatskih čimbenika, stanja gorivog materijala (vlažnost, vrste biljnog pokrova i količina drvne i druge biomase) i ljudske aktivnosti.

Dva su kritična razdoblja povećane pojave požara na otvorenom prostoru:

- proljetno razdoblje - mjeseci veljača, ožujak i travanj (osobito praćeno sušom i vjetrom, dok nije počeo proces ozelenjivanja vegetacije) kada nastaje povećan broj požara, zbog spaljivanja korova i ostalog biootpada zaostalog nakon čišćenja poljoprivrednih i šumskih površina, češći u kontinentalnom dijelu,
- ljetno razdoblje - mjesec srpanj, kolovoz, rujna, također nastaje povećan broj požara; žestina takvih požara osobito je pojačana ukoliko se poklopi i sušno razdoblje i ostalih ekstremni meteorološki uvjeti (jak vjetar, visoka temperatura i suhoća zraka, udari groma), češći u priobalnom dijelu.

Šumske površine

Na području Općine prevladavaju pašnjaci i rjeđe šume. Karakteristika je da su guste, vrlo niske i obrasle grmljem ili visokim raslinjem.

U sljedećoj tablici prikazan je pregled površina koje pokrivaju šume:

Vrsta površina (ha)	Državno vlasništvo (ha)	Privatno vlasništvo (ha)	Ukupno
Šume	555,11	1084,0	1639,11

Šume gospodarske jedinice „Kršin“ mozaično su rasute na području Općine Brtonigla – Verteneglio površine 332,79 ha u 359 katastarskih čestica. To je sastojina hrasta medunca s bijelim grabom.



Na području Općine u privatnom vlasništvu prevladavaju listopadne šume, pokrivene su šumama medunca i drugih hrastova crnograbom, dok u nekim predjelima prevladava primorska šuma bukve.

Poljoprivredne površine

Poljoprivredna proizvodnja kao najznačajnija gospodarska grana ovog područja uvjetovana je geografsko – klimatskim karakteristikama. Najveće i najkvalitetnije površine nalaze se u dolini Mirne. Od poljoprivrednih kultura najzastupljeniji su vinogradi, maslinici, voćnjaci te povrtlarske kulture i jednogodišnje ratarske kulture. Poljoprivreda je najvažniji izvor prihoda stanovnika Općine. Udio prihoda od poljoprivrede u Općini Brtonigla - Verteneglio je skoro 10 puta veći u odnosu na ostala mjesta u Istarskoj županiji.

Pristupačnost

Na teritoriju Općine ne postoje dijelovi naselja, kvartova, ulica ili značajnijih građevina do kojih bi vatrogasni pristup bio onemogućen. Stari dio naselja Brtonigla zbog načina gradnje i položaja predstavlja problem za pristup velikim vatrogasnim vozilima i tehnici i time onemogućava kvalitetno izvršenje zadatka na vatrogasnoj intervenciji.

Klimatske prilike

U posljednjih tri desetljeća klimatske prilike imaju važniju ulogu na nastanak i širenje požara otvorenog prostora. Ekstremno visoka temperatura i niska vlažnost zraka (osobito ako je dugotrajno), pokazatelj je vremenskog stanja koje pospešuje isušivanju mrtvog gorivog materijala na tlu, ali i vegetacije općenito te se tako povećava potencijalna opasnost od požara raslinja u toplom dijelu godine. Nadalje, vrućine koje djeluju u sprezi sa sušnim razdobljima stvaraju povoljne vremenske uvjete za nastanak i širenje požara raslinja.

Povećanje srednje sezonske temperature zraka, koje se osim tijekom ljeta opaža već i u ostalim godišnjim dobima, utječe na raniji početak vegetacije (listanje i cvjetanje) u proljeće i kasniji završetak (žućenje i opadanje lišća) a to produljuje vegetacijsko razdoblje.

– Meteorološki aspekti

Meteorološki elementi koji najviše utječu na pojavu požara su sunčevo zračenje, temperatura zraka, relativna vlažnost zraka i količina oborine, a na njegovo širenje jačina i smjer vjetra.

Vjetar utječe na požar raslinja odnoseći zrak bogat vlagom i ubrzava isparavanje i sušenje goriva, pomaže sagorijevanju dovođenjem nove količine kisika, širi požar noseći toplinu i goreće čestice na ne zahvaćena goriva, uglavnom određuje smjer širenja požara i otežava vatrogasnu intervenciju i djelovanje zemaljskih snaga i zrakoplova.

Iako se najčešće javljaju u hladnom dijelu godine, jaka bura ili jugo mogu se pojaviti i ljeti i stvoriti velike probleme u gašenju požara na otvorenom. Posebno je to u slučaju bure jer njezina mahovitost i obrušavanje zraka niz padinu nosi sa sobom i vrući zrak požara što je otežavajuća okolnost za gasitelje.

U šumama su poznati požari u krošnjama. Zbog jakog vjetra mogu prijeći u leteći požar u krošnjama jer se velikom brzinom prebacuje s krošnje na krošnju.

Veliki utjecaj na strujanje, osobito na njegovu promjenu s visinom, ima i blizina i položaj planinskog kopnenog zaleđa koji u određenim vremenskim uvjetima može pogodovati pojavi vremenskih situacija karakteriziranih pojavom pojačanog bočnog vjetra, velikog horizontalnog i vertikalnog smicanja vjetra, turbulencije te jakih uzlaznih i silaznih gibanja zraka.

Svakako veliku ulogu kod stvaranja povoljnih uvjeta za nastanak i širenje požara imaju toplinsko stanje (temperatura zraka) i vlažnost donjeg sloja atmosfere što određuje stabilnost atmosfere. Nestabilno ili labilno stratificirana atmosfera, kad se topliji zrak nalazi u prizemnim slojevima atmosfere, je posebno opasna za širenje požara zbog povoljnih uvjeta za razvoj jakih uzlaznih struja.



Također se smatra da postoji zona kritične brzine vjetra u kojoj jačina vjetra kontrolira žestinu požara. U slučaju da je brzina vjetra velika, vjetar utječe na ponašanje požara tj. kontrolira smjer i brzinu širenja požara, ali stvara i velike probleme zračnim snagama u gašenju požara. U situacijama s jakim vjetrom maksimum brzine vjetra se nalazi u donjem sloju troposfere do visine oko 1 km. Ako je taj maksimum brzine vjetra veći od 12 ms⁻¹, naziva se niska mlazna struja. Ona se često opaža ispred hladne fronte tj. kada se približava atmosferski poremećaj. U slučaju niske mlazne struje javlja se vrlo brzi požar s jakim uzlaznim i silaznim gibanjima u blizini čeonog dijela fronte požara. Dakle, niska mlazna struja i približavanje hladne fronte su dva vremenska pokazatelja koji upozoravaju na izvanredno ponašanje požara raslinja. Stoga su prizemne i visinske analize vremenskih situacija za vrijeme velikih požara osobito važne radi spoznaje u kojim meteorološkim uvjetima najčešće nastaju i kako se ponašaju da bi se preventivno moglo djelovati u njihovu suzbijanju.

Ocjena žestine požara

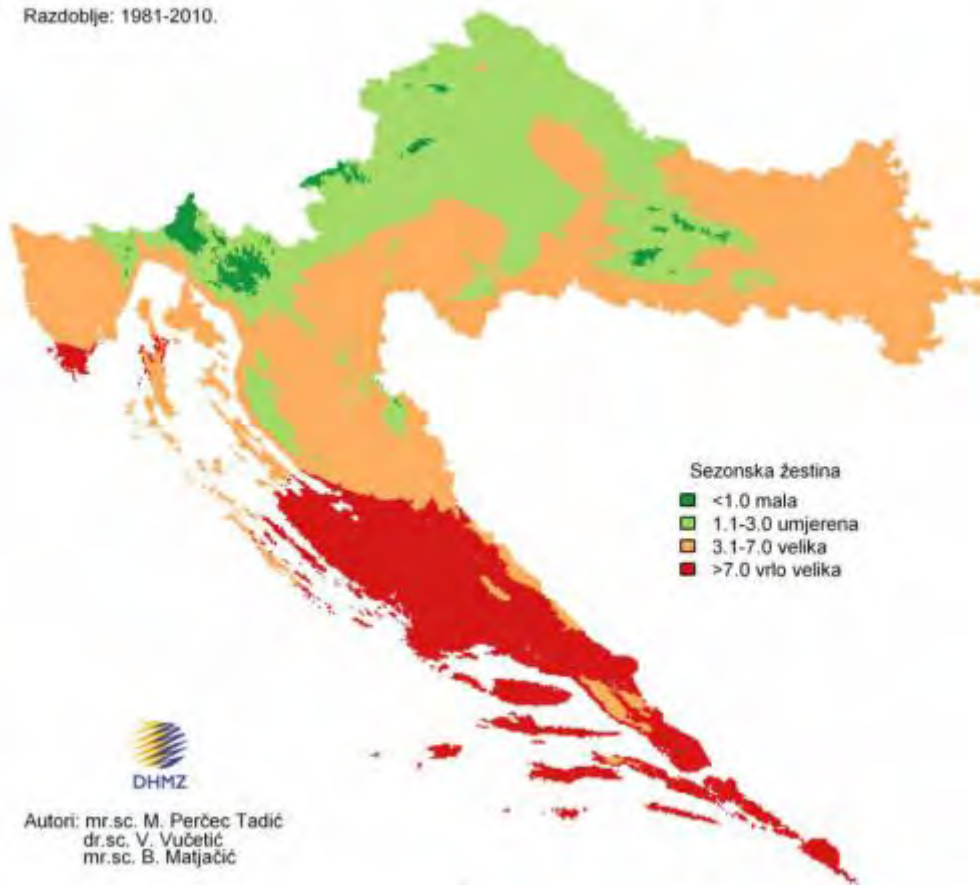
Svako mjesto ima svoj požarni režim koji se može opisati izvedenim veličinama koje su rezultat međudjelovanja vlažnosti/suhoće prirodnog gorivog materijala i klimatskih prilika određenog kraja. Jedna od takvih bezdimenzionalnih veličina je ocjena žestine. Ona može biti mjesečna (Monthly Severity Rating, MSR) i sezonska (Seasonal Severity Rating, SSR), a određuje se kanadskom metodom za procjenu opasnosti od požara raslinja (Canadian Forest Fire Weather Index System, CFFWIS) ili poznatija kao skraćenica FWI (Fire Weather Index). Ocjena žestine u sebi sadrži meteorološke uvjete i stanje vlažnosti mrtvog šumskog gorivog materijala i služi za klimatsko-požarni prikaz prosječnog stanja na nekom području. Općenito se smatra da je potencijalna opasnost od požara raslinja vrlo velika ako je SSR > 7.

Prema analizi razdoblja 1981.–2010. srednje vrijednosti SSR na području Općine Brtonigla - Verteneglio žestina požara nalazi se u rasponu između 3.1 i 7.0.



Karta indeksa potencijalne opasnosti od požara raslinja u sezoni lipanj-rujan

Razdoblje: 1981-2010.



Slika 18. Prostorna analiza srednjih sezonskih žestina (SSR) posljednja tri desetljeća

Izvor: Procjena rizika RH

Tijekom godine se na području Uprave šuma Buzet, Šumarije Buje (nadležna za područje Općine Brtonigla) provode preventivne mjere zaštite od požara koje obuhvaćaju plansku izradu/uspostavu/postavljanje:

- karte po stupnjevima ugroženosti šumskih površina,
- motrilačko-dojavne službe (motrilice i ophodnje) sa sistemom mobitel veze,
- prorjeđivanja, čišćenja i njege sastojina i čišćenja šumskih puteva i prosjeka,
- promidžbe (letci, plakati, informiranje posjetitelja i stanovnika),
- znakova zabrane loženja vatre i znakova upozorenja.

Na razini Uprave Šuma ustrojena je interventna skupina radi intervencije u slučaju pojave požara većih razmjera.

Skupina za intervenciju na požare šuma na području Općine ustanovljena je na razini Uprave šuma Podružnica Buzet, Šumarija Buje, a u interventnu skupinu raspoređuje se grupa djelatnika iz šumarije Poreč.

HEP ODS i HOPS provode godišnjim planom čišćenje ispod dalekovoda na šumskim trasama. Hrvatske ceste (HC) provodi godišnjim planom čišćenje i košnju uz ceste.

"Hrvatske ceste" i Županijska uprava za ceste moraju učinkovito održavati pojaseve uz ceste čistim i urednim što znači da na tim površinama moraju kositi i nisko raslinje i isto odvoziti.



Općenito su otvorene površine dijelom krške morfologije koja otežava kretanje i pristup ali slabije pristupačne su samo padine prema udolini rijeke Mirne. Stara jezgra naselja Brtonigla je slabije pristupačna za standardna vatrogasna vozila i tehniku.

Mjere zaštite od požara imaju nedostatke a ogledaju se u slijedećem (opće primjedbe):

- šumske površine dijelom su neuređene (i privatne i državne),
- upitna provedba mjera za vrijeme rekreacije ili ubiranja plodova,
- nedostatnost znakova upozorenja i edukativnih panoa na privatnom zemljištu,
- nedostatnost sredstava i opreme za početno i produženo gašenje,
- nedostatnost prohodnih šumskih puteva.

Ocjenuje se da je stanje mjera zaštite od požara zadovoljavajuće i da su nedostaci u provedbi mjera dijelom neotklonjivi i posljedica rekreacijskih aktivnosti, dijelom su otklonjivi dugoročnim planiranjem i provedbom, a tek je neznatan dio otklonjiv brzo ili se otklanja u redovitim godišnjim aktivnostima osoba u čijim su nadležnostima šumska područja.

Državna uprava za zaštitu i spašavanje početkom svake godine Vladi Republike Hrvatske predlaže donošenje Programa aktivnosti u provedbi posebnih mjera zaštite od požara od interesa za Republiku Hrvatsku. Programom su integrirane sve aktivnosti subjekata (ministarstava, državnih upravnih organizacija, javnih ustanova, vatrogasnih postrojbi, udruga) u cilju učinkovitijeg djelovanja pri gašenju požara na otvorenom prostoru. Izradom takvog ciljanog Programa, nastoji se pridati važnost vatrogastvu u vrijeme požarne sezone kada je on najopterećeniji. Na taj način dobivena su dodatna financijska sredstva za funkcioniranje sustava u specifičnim okolnostima. Svi subjekti Programa aktivnosti provode svoje zadaće kontinuirano tijekom cijele godine na području cijele zemlje i daju svoj doprinos u provedbi preventivnih i operativnih mjera zaštite od požara.

5.7.2.3 Uzrok

Pojava manjeg ili većeg broja požara raslinja ovisi o parametrima vegetacije (vrsta i vlažnost vegetacije), klimatskim i meteorološkim čimbenicima i pojavama u atmosferi na određenom mjestu i antropološkim parametrima (gustoća stanovništva i ljudske aktivnosti, sociološki, ekonomski i socijalni elementi).

Uzroci požara na otvorenim prostorima:

- spaljivanje otpadaka ili raslinja na poljoprivrednim površinama,
- kvarovi na električnim vodovima ili dalekovodima,
- atmosfersko pražnjenje,
- nepažnja,
- namjerna paljevina.

Starija stabla i sastojine otpornije su od mlađih, između ostaloga i stoga što razvijenije krošnje propuštaju manje svjetla i topline te nema ili je slabije razvijeno grmlje i biljni pokrov, a isušivanje je manje. Osim što starija stabla imaju deblju koru i sloj pluta, mlade sastojine tanje kore imaju grane bliže tlu i gušći sklop te su osjetljivije na požar, a posebno njegovo širenje. U nepovoljnim vremenskim uvjetima opasnost od požara prijete mladim, travom obraslim sastojinama i kulturama svih vrsta.

Osim gorivog materijala, količina vlage u gorivu najočitiiji je presudni čimbenik za nastanak i širenje požara u šumi. Količina vlage je posljedica istovremenog utjecaja niza čimbenika koji smanjuju opasnost ili pogoduju pojavi i širenju šumskih požara: okolišni uvjeti klime i tla, vrsta drveća, starost sastojina, oblik gospodarenja šumom, stanje pokrova šumskog tla, godišnje doba i vrijeme te uspostavljeni šumski red.



Gledano s aspekta reljefa, na razvoj požara utječe više faktora – nagib terena, područja različite vlažnosti, temperature zraka i tla, temperaturne inverzije, izloženost suncu ili zasjene, izloženost vjetru ili zavjetrine.

Uvjeti ekološkog okruženja i šumski požari usko su povezani kao uzročno posljedična veza klime, tla, ljudske aktivnosti, količine i stanja gorivog materijala.

Šume na području Općine su guste, vrlo niske i obrasle grmljem ili visokim raslinjem. Ukupna površina šuma na navedenom području iznosi 1639,11 ha (privatno i državno vlasništvo).

Razvoj događaja koji prethode velikoj nesreći

Tijekom ljetnog razdoblja nastupilo je dugotrajno sušno razdoblje i u kombinaciji s pojavom ostalih ekstremnih meteoroloških uvjeta (jak vjetar, visoka temperatura i suhoća zraka) i ljudskim nemarom rezultiralo požarom otvorenog prostora.

Okidač koji je uzrokovao veliku nesreću

Neugašena vatra (nastala nekim od ranije navedenih uzroka požara) uzrokovala je nastanak otvorenog plamena koji se pod utjecajem vjetra širi velikom brzinom.

5.7.3 Posljedice

Cijelo područje Općine Brtonigla - Verteneglio spada u jedno (isto) požarno područje.

Prilikom analize ovog scenarija, a time i procjene posljedica potrebno je uzeti u obzir slijedeće:

- mali broj stalnih stanovnika Općine → moguć 1 istovremeni požar,
- velik priliv sezonskih stanovnika → moguća 2 istovremena požara,
- mala ekstenzivnost gospodarskih zona i proizvodnih građevina,
- vrlo velik udio građevina etažnosti preko P+1, a najviše su P+4,
- vatrogasni pristup tek mjestimice neprimjeren u staroj jezgri za pristup velikim vatrogasnim vozilima,
- JVP Umag na udaljenosti oko 15 minuta,
- ostale susjedne profesionalne vatrogasne postrojbe na udaljenosti >15 minuta.
- Općina je osrednje naseljena JLS s ukupno malo stalnog stanovništva od čega 60% zgusnuto u središnjem naselju Brtonigla, a ostalo dispergirano po naseljima s malim brojem stanovnika,
- malobrojni stanovnici perifernih naselja zaposleni (odnosno obavljaju posao) i izvan naselja u kojima su popisani,
- naselje s dovoljno raspoloživog stanovništva povoljno pozicionirano što zajedno s prethodne dvije alineje rezultira jedinim djelotvornim rješenjem sa hipotetskim središnjim centrom u središnjem naselju Brtonigla - Verteneglio
- ostvarivanje odredbi Strategije održivog razvitka RH (NN 30/09).

Ekstremni meteorološki uvjeti (jak vjetar, visoka temperatura zraka, suša) u ljetnim mjesecima pogoduju nastanku više požara raslinja na području Općine. Požari se šire i na poljoprivredne i šumske površine u okruženju.

U slučaju požara s najgorim mogućim posljedicama, gašenje nastalih požara zahtijevalo bi angažiranje značajnog materijalnog, tehničkog i kadrovskog potencijala iz susjednih JLS, a po potrebi i cijele županije. Kod nepovoljnih meteoroloških uvjeta (jaki vjetar i suša) požare nije moguće staviti pod nadzor zemaljskim i zračnim snagama (više dana), a opožarena površina se povećava. Požari mjestimično mogu ugroziti ljude i imovinu te bi bila potrebna evakuacija lokalnog stanovništva i njihovo zbrinjavanje na sigurna mjesta. Došlo bi mjestimično do ugrožavanja kritične infrastrukture (prometna infrastruktura, distribucija energenata, funkcioniranje javnih službi). Nastale bi



dugoročne posljedice za općekorisne funkcije šume. Mjere oporavka vegetacije i opožarenih prostora bile bi dugoročne.

Sposobnost vatrogasnih snaga u Općini Brtonigla - Verteneglio za odgovor na krizu koju požar može izazvati, čine sljedeći kapaciteti:

Tablica 73. **Vatrogasne snage koje djeluju na području Općine Brtonigla - Verteneglio**

Za Općinu Brtonigla-Verteneglio u području		pozicija ishodišta	Broj vatrogasaca				
odgovornosti	djelovanja		ukupno	od čega:			
				u smjeni	u pripremi	voditelja	dežurstvo
	JVP Umag	Umag	32+ zapovjednik i zamjenik u 4 smjene	7	8	3 po smjeni	aktivno, 24 h

Na području Općine Brtonigla – Verteneglio ne djeluje ni jedno dobrovoljno vatrogasno društvo.

Javna vatrogasna postrojba Umag je središnja vatrogasna postrojba sa područjem odgovornosti za cijelu Općinu Brtonigla – Verteneglio.

U posljednjih deset godina na području Općine najveći broj požara bio je na otvorenom prostoru, takvi požari odnose se uglavnom na one požare koji su izazvani nekontroliranim ili nedovoljno kontroliranim spaljivanjem korova na poljoprivrednim površinama. Požari takvog tipa u pravilu su uvijek s materijalnom štetom. Od požara na građevinama prevladavaju požari na stambenim objektima, najčešće su to požari dimnjaka, a kao uzroci javljaju se neispravne električne instalacije i nenamjerne ljudske radnje.

Život i zdravlje ljudi

Za život i zdravlje ljudi odabrane su katastrofalne posljedice jer se procjenjuje da će kod najgoreg mogućeg događaja biti potrebno kratkotrajno premještanje većeg broja ugroženih osoba (stanovnika i turista). Primjerice, u kamp naseljima u ljetnim mjesecima je velika koncentracija osoba koje je potrebno kratkotrajno premjestiti na sigurno područje. Kamp naselje nalazi se u naselju Karigador (Autokamp Park Umag).

Tablica 74. **Vrijednost kriterija za posljedice na život i zdravlje ljudi po kategorijama – požar otvorenog prostora**

KATEGORIJA	POSljedICE	KRITERIJ	ODABRANO
1	Neznatne	1 - 5	
2	Malene	6 -10	
3	Umjerene	11 - 15	
4	Značajne	16 - 30	x
5	Katastrofalne	> 30	

Gospodarstvo

U travnju 2012. godine proglašena je elementarna nepogoda uzrokovana sušom i požarom za cijelo područje Istarske županije. Ukupna procijenjena šteta od požara iznosila je 1 312 072 kn. Zbog navedenog, posljedice na gospodarstvo Općine Brtonigla - Verteneglio nastale od požara otvorenog prostora možemo procijeniti kao male, odnosno šteta neće premašiti 1 644.302,05 kn.

Tablica 75. Vrijednost kriterija za posljedice na gospodarstvo po kategorijama - **požar otvorenog prostora**

KATEGORIJA	POS LJEDICE	KRITERIJ (kn)	ODABRANO
1.	Neznatne	164.430,205 – 328.860,41	
2.	Male	328.860,41– 1.644.302,05	x
3.	Umjerene	1.644.302,05 – 4.932.906,15	
4.	Značajne	4.932.906,15 – 8.221.510,25	
5.	Katastrofalne	> 8.221.510,25	

Društvena stabilnost i politika**Društvena stabilnost - kritična infrastruktura**Tablica 76. Vrijednost kriterija za posljedice na društvenu stabilnost i politiku - oštećena kritična infrastruktura – **požari otvorenog prostora**

KATEGORIJA	POS LJEDICE	KRITERIJ (kn)	ODABRANO
1.	Neznatne	164.430,205 – 328.860,41	
2.	Male	328.860,41– 1.644.302,05	x
3.	Umjerene	1.644.302,05 – 4.932.906,15	
4.	Značajne	4.932.906,15 – 8.221.510,25	
5.	Katastrofalne	> 8.221.510,25	

Društvena stabilnost – ustanove/građevine javnog društvenog značaja

Ne očekuje se znatnija šteta ili gubitci do kojih bi moglo doći na građevinama od javnog društvenog značaja kao ni poteškoće u radu javnih službi zbog čega su posljedice procijenjene kao neznatne.

Tablica 77. Vrijednost kriterija za posljedice na društvenu stabilnost i politiku - štete/gubitci na **ustanovama/građevinama javnog društvenog značaja – požari otvorenog prostora**

KATEGORIJA	POS LJEDICE	KRITERIJ (kn)	ODABRANO
1.	Neznatne	164.430,205 – 328.860,41	x
2.	Male	328.860,41– 1.644.302,05	
3.	Umjerene	1.644.302,05 – 4.932.906,15	
4.	Značajne	4.932.906,15 – 8.221.510,25	
5.	Katastrofalne	> 8.221.510,25	

$$\text{Društvena stabilnost i politika (zbirno)} = \frac{\text{KI} + \text{Građevine (Ustanove) javnog društvenog značaja}}{2}$$



Tablica 78. Vrijednost kriterija za društvenu stabilnost i politiku-zbirno – požari otvorenog prostora

KATEGORIJA	KRITIČNA INFRASTRUKTURA	USTANOVE/GRAĐEVINE JAVNOG DRUŠTVENOG ZNAČAJA	ODABRANO
1.		x	
2.	x		x
3.			
4.			
5.			

5.7.3.1 Vjerojatnost događaja

Tablica 79. Vjerojatnost/frekvencija – požari otvorenog prostora

KATEGORIJA	VJEROJATNOST/FREKVENCIJA			ODABRANO
	KVALITATIVNO	VJEROJATNOST	FREKVENCIJA	
1	Iznimno mala	<1 %	1 događaj u 100 godina i rjeđe	
2	Mala	1 – 5 %	1 događaj u 20 do 100 godina	
3	Umjerena	5 – 50 %	1 događaj u 2 do 20 godina	x
4	Velika	51 – 98 %	1 događaj 1 do 2 godine	
5	Iznimno velika	> 98 %	1 događaj godišnje ili češće	

5.7.4 Podaci, izvori i metode proračuna

Prilikom izrade Procjene rizika korišteni su podaci iz:

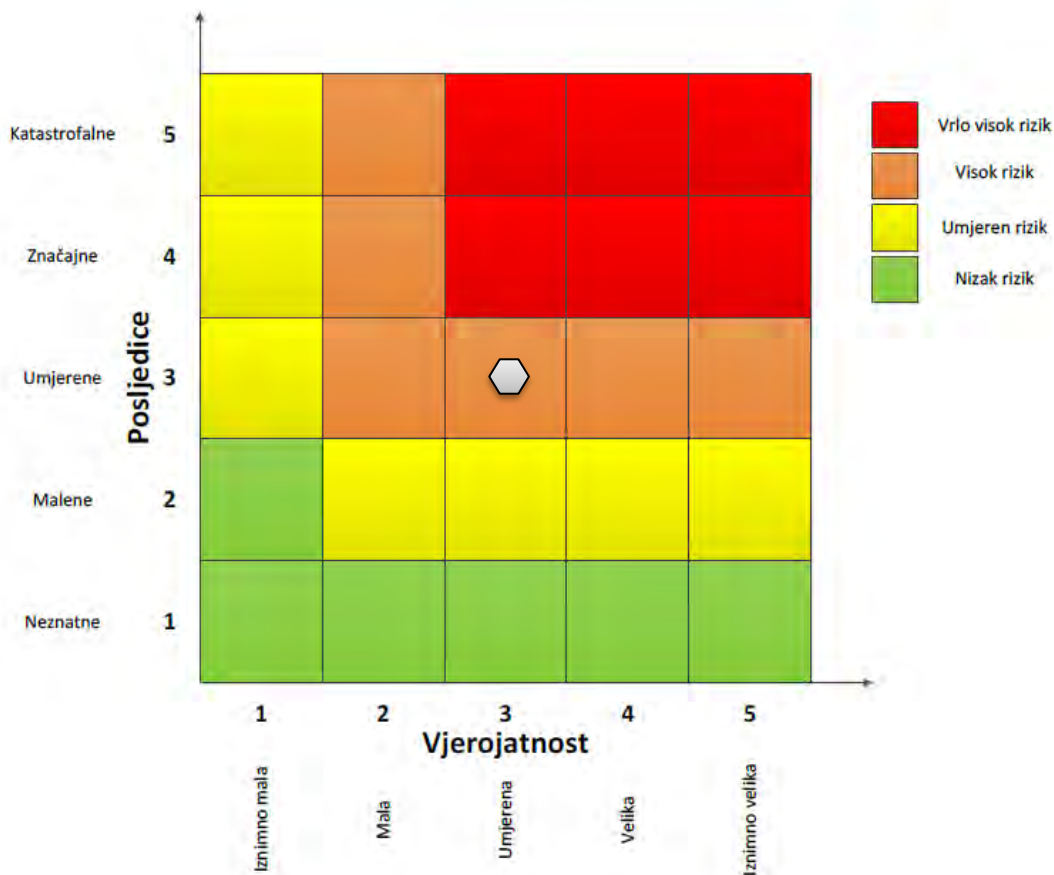
- Procjene ugroženosti stanovništva, materijalnih i kulturnih dobara te okoliša za područje Općine Brtonigla - Verteneglio (2015.)
- Procjena ugroženosti od požara za Općine Brtonigla - Verteneglio (2016.)
- Plan zaštite od požara za Općinu Brtonigla – Verteneglio (2016.)
- Procjena rizika od katastrofa za Republiku Hrvatsku
- Općina Brtonigla - Verteneglio



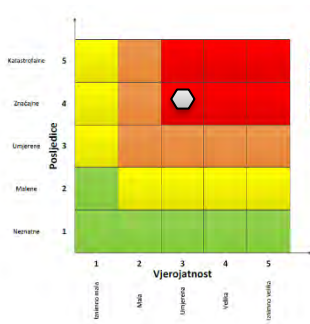
5.7.5 Matrice rizika

Rizik: Požari otvorenog tipa

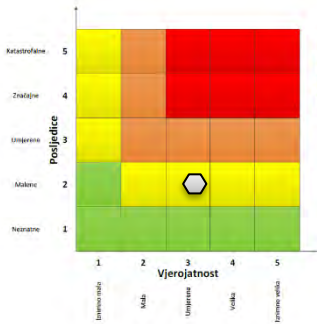
Naziv scenarija: Požari raslinja na otvorenom prostoru na području Općine Brtonigla - Verteneglio



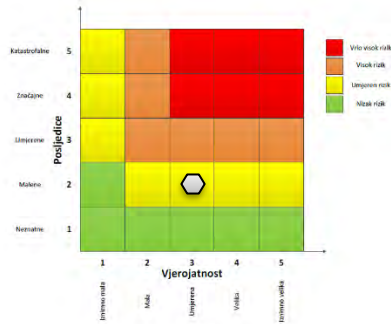
Život i zdravlje ljudi



Gospodarstvo

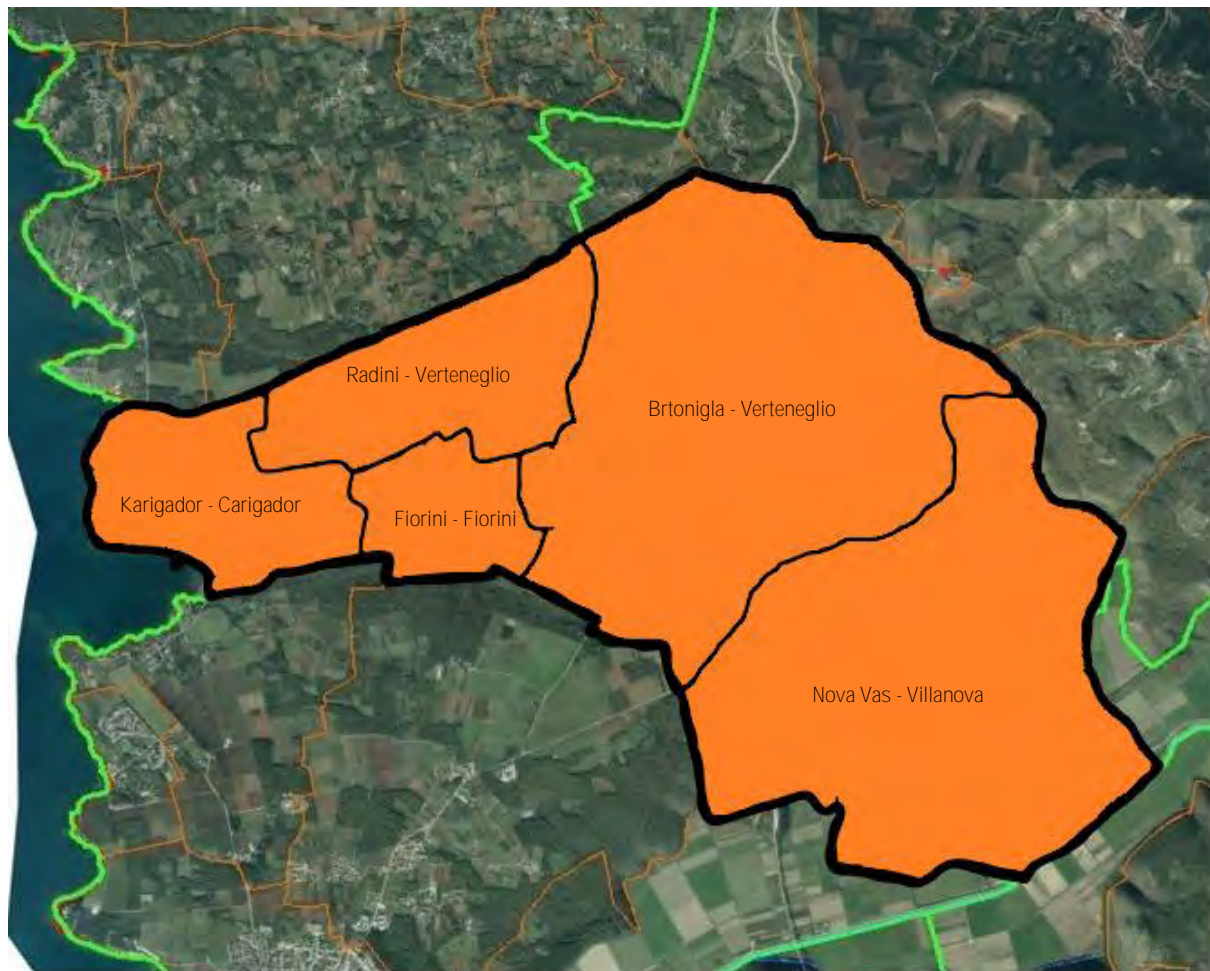


Društvena stabilnost i politika





5.7.6 Karta rizika



	Vrlo visok rizik	Rizik se ne može prihvatiti, izuzev u iznimnim situacijama.
	Visok rizik	Rizik se može prihvatiti ukoliko je smanjenje nepraktično ili troškovi uvelike premašuju dobit.
	Umjeren rizik	Rizik se može prihvatiti ukoliko troškovi premašuju dobit.
	Nizak rizik	Dodatne mjere nisu potrebne, osim uobičajenih.

Slika 19. Karta rizika – POŽARI OTVORENOG PROSTORA



5.8 Tehničko – tehnološke nesreće s opasnim tvarima

5.8.1 Opis scenarija

5.8.1.1 Naziv scenarija, radna skupina

Naziv scenarija
Eksplodija u skladištu pirotehničkih sredstava za zabavu
Grupa rizika
Tehničko-tehnološke nesreće s opasnim tvarima
Rizik
Industrijske nesreće
Radna skupina
<u>Voditelj radne skupine</u> Marica Garić, Pročelnica Jedinog jedinog upravnog odjela Općine Brtonigla <u>Član</u> : Kristina Brljavac, službenica Jedinog jedinog upravnog odjela Općine Brtonigla - Verteneglio <u>Član</u> : Admir Martinović, službenik Jedinog jedinog upravnog odjela Općine Brtonigla - Verteneglio <u>Član</u> : Boris Rogić, zamjenik načelnika Stožera CZ Općine Brtonigla – Verteneglio, Služba civilne zaštite VZiZ <u>Član</u> : Bojan Štokovac, zapovjednik JVP Umag, član stožera CZ Općine Brtonigla - Verteneglio <u>Ovlaštenik (konzultant)</u> : Metis d.d., Kukuljanovo

5.8.2 Uvod

Na području Općine Brtonigla – Verteneglio nalazi se jedan gospodarski subjekt koji skladišti opasne tvari, a to je tvrtka WECO Pirotehnika d.o.o. sa sjedištem na adresi Ulica kralja Zvonimira 18, 10 000 Zagreb. Navedena tvrtka skladišti pirotehnička sredstva za zabavu. Objekt u kojem tvrtka WECO Pirotehnika d.o.o. skladišti i vrši utovar i istovar pirotehničkih sredstava je prizemna građevina izgrađena betonskog bloka, dvostrešnog krovišta, pokrivena laganim pokrovom. U nastavku je tablica s navedenim vrstama i količinama opasnih tvari kao i način skladištenja istih na pojedinoj lokaciji.

Tablica 80. **Vrsta i količine opasnih tvari i način skladištenja na lokaciji**

Pravna osoba	Lokacija/adresa	Vrsta opasne tvari	Kapacitet (NEM – neto eksplozivna masa)	Način skladištenja	Obveza izrade Procjene rizika i Operativnog plana s obzirom na količine opasnih tvari
WECO Pirotehnika d.o.o.	Skladište/ Pedrola bb, 52474 Brtonigla	Pirotehnička sredstva za zabavu	1.4S: ca. 3.800 kg NEM 1.4G ca. 3.300 kg NEM 1.3G ca. 2.000 kg NEM	Opasne tvari se skladište u skladištu kapaciteta 9,1 t. Dozvoljene količine za skladištenje su: 1.4S: >50.000 kg NEM 1.4G: >50.000 kg NEM 1.3G: do 20.000 kg NEM	DA



*Na vrhuncu sezone (11. i 12. mjesec) količine opasnih tvari u skladištu su veće, ali količine nikada nisu duplo veće od navedenih u tablici jer za to fizički nema mjesta u skladištu.

Tablica 81. Kategorije opasnih tvari s navedenom količinama

Kategorija opasnih tvari	Donja granična količine opasnih tvari (u tonama) – stupac 2	Gornja granična količine opasnih tvari (u tonama) – stupac 3	Opasna tvar na lokaciji i maksimalni kapacitet
Prilog IA, dio 1, redni br. 5 P1b EKSPLOZIVI Eksplozivi, odlomak 1.4.	50 (2% donje granice = 1 t)	200	Ukupno: 7,1 t
Prilog IA, dio 1, redni br. 4 P1a EKSPLOZIVI — Nestabilni eksplozivi ili — Eksplozivi, odlomci 1.1., 1.2., 1.3., 1.5. ili 1.6., ili — Tvari ili smjese koje imaju eksplozivna svojstva u skladu s metodom A.14 Uredbe Komisije (EZ) br. 440/2008 od 30. svibnja 2008. o utvrđivanju ispitnih metoda u skladu s Uredbom (EZ) br. 1907/2006 Europskoga parlamenta i Vijeća o registraciji, evaluaciji, autorizaciji i ograničavanju kemikalija (REACH) (Tekst značajan za EGP) (SL L 142, 31.5.2008., str. 1.) (vidi Uputu 9. ovoga Priloga) i ne pripadaju razredima opasnosti organskih peroksida ili samoreagirajućih tvari i smjesa.	10 (2% donje granice = 200 kg)	50	Ukupno: 2 t

5.8.2.1 Utjecaj na kritičnu infrastrukturu

Utjecaji tehničko-tehnološke nesreće na lokaciji skladišta tvrtke WECO Pirotehnika d.o.o. (lokacija Brtonigla) na objekte kritične infrastrukture Općine prikazani su u sljedećoj tablici:

Tablica 82. Prikaz utjecaja tehničko-tehnološke nesreće na kritičnu infrastrukturu Općine Brtonigla - Verteneglio

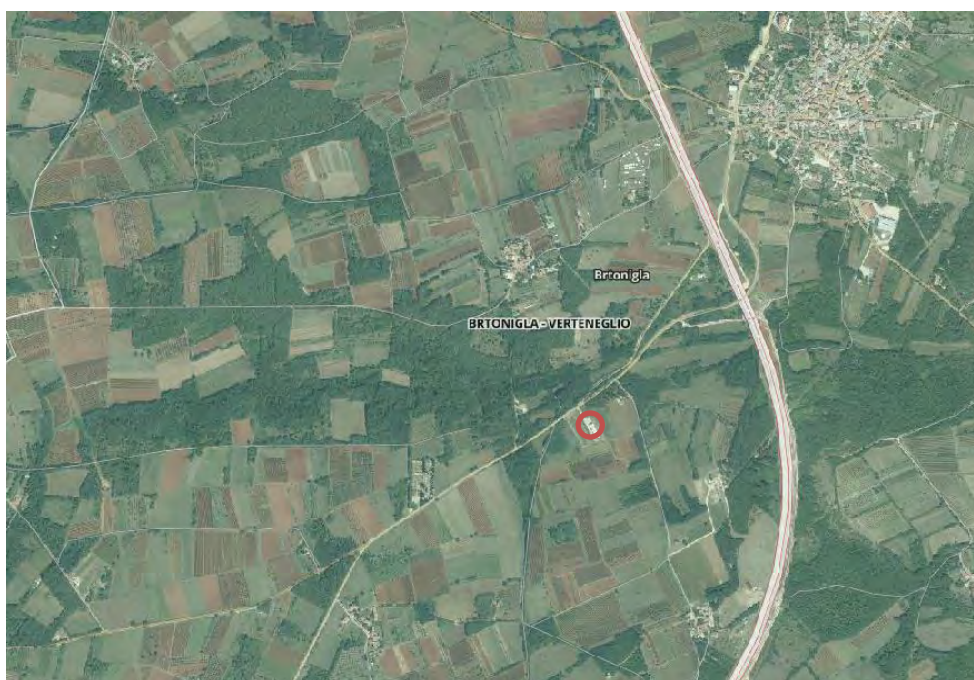
UTJECAJ	SEKTOR
	Energetika (transport energenata i energije, sustavi za distribuciju)
	Komunikacijska i informacijska tehnologija (elektroničke komunikacije, prijenos podataka, informacijski sustavi, pružanje audio i audiovizualnih usluga)
x	Promet (cestovni)
x	Zdravstvo (zdravstvena zaštita)
	Vodno gospodarstvo (regulacijske i zaštitne vodne građevine i komunalne vodne građevine)



	Hrana (proizvodnja i opskrba hranom)
	Financije (bankarstvo, pošta)
	Proizvodnja, skladištenje i prijevoz opasnih tvari (kemijski, biološki, radiološki i nuklearni materijali)
	Javne službe (škola, osiguravanje javnog reda i mira, civilna zaštita, hitna medicinska pomoć)
	Nacionalni spomenici i vrijednosti

5.8.2.2 Kontekst

Skladište tvrtke WECO Pirotehnika d.o.o. nalazi se na udaljenosti od oko 1,2 km od naselja Brtonigla



Slika 20. **Smještaj skladišta tvrtke WECO Pirotehnika d.o.o. na području Općine Brtonigla - Verteneglio**

Gauss - Krügerove koordinate tvrtke WECO Pirotehnika d.o.o., lokacija Brtonigla

X	Y
5025983.378	5391768.908

Na lokaciji tvrtke WECO Pirotehnika d.o.o. skladište se sredstava za zabavnu pirotehniku u količini od 9,1 tona. Skladište je smješteno tako da u svemu zadovoljava sigurnosne aspekte (sigurnosne udaljenosti od stambenih građevina, prometnica, ostalo). Udaljenost skladišta od javne prometne površine - ceste, županijska cesta Buje - Novigrad je 90 m za komoru A, 85 m za komoru B i 59 m za komoru C. Na udaljenosti većoj od 500 m prolazi istarski Ipsilon. Najbliže stambene građevine nalaze se na udaljenost većoj od 450-500 m. U objektu postoji hidrantska mreža, te odgovarajuća sredstva za gašenje požara. Prilazi objektima su slobodni za sva vatrogasna vozila i tehniku, a lokacija u odnosu na naselje je relativno povoljna i osigurava naselje od eventualnog širenja požara.

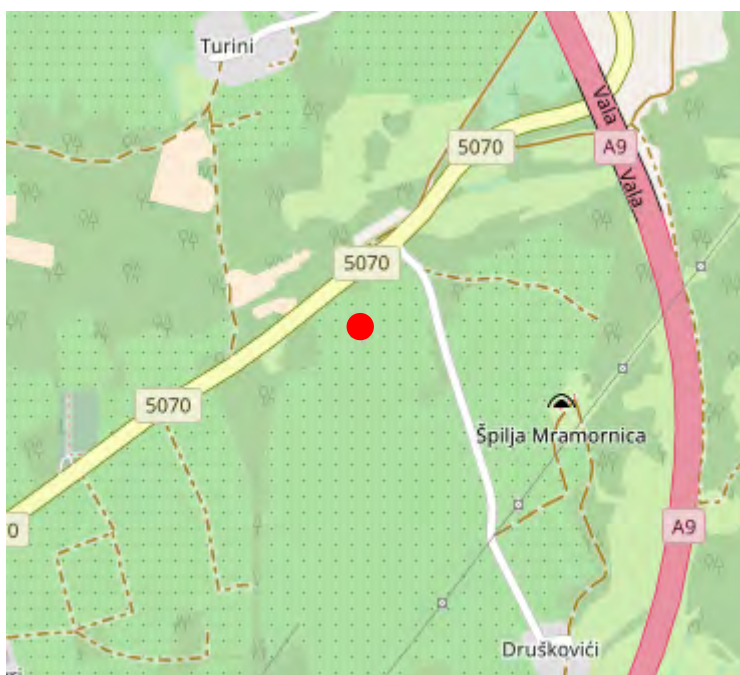
Okruženje lokacije



Slika 21. **Okruženje skladišta tvrtke** WECCO Pirotehnika d.o.o.

U neposrednoj blizini skladišta ne nalaze se drugi poslovni objekti. Najbliži stambeni objekt nalazi se na udaljenosti od oko 460 m.

Predmetnoj lokaciji moguće je pristupiti sa županijske ceste Ž5070. Autocesta A9 udaljena je oko 585 m.

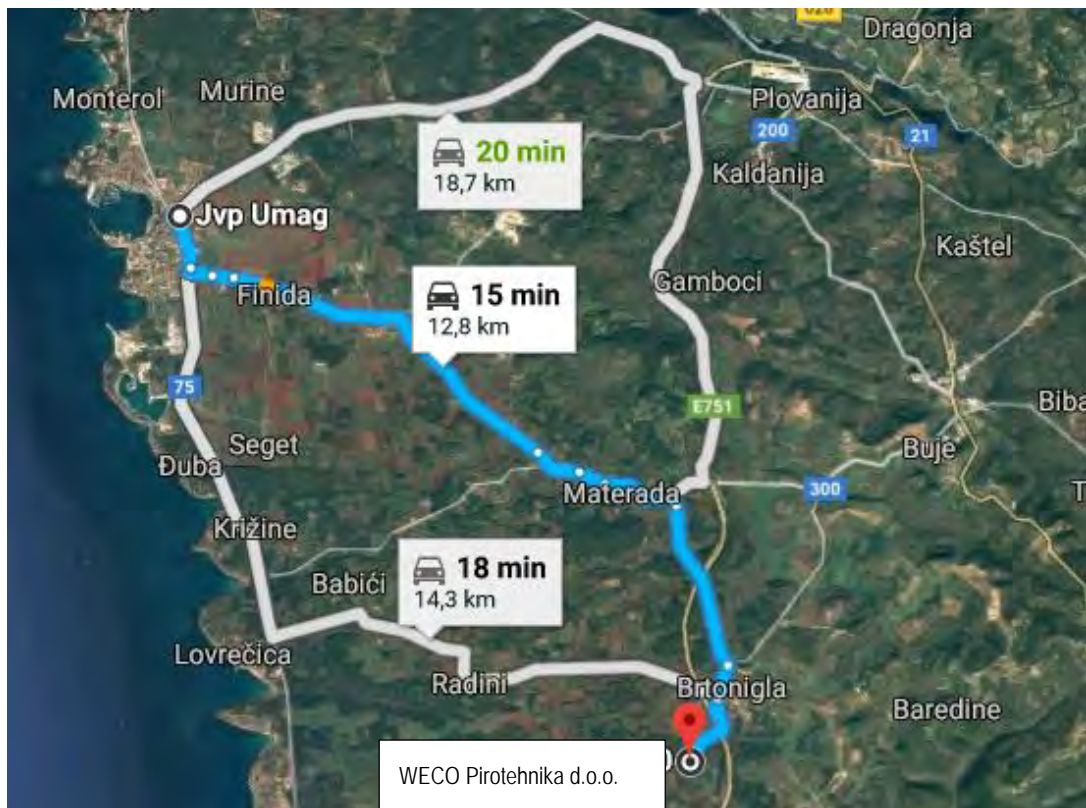


Slika 22. **Prometni sustav u okruženju skladišta**



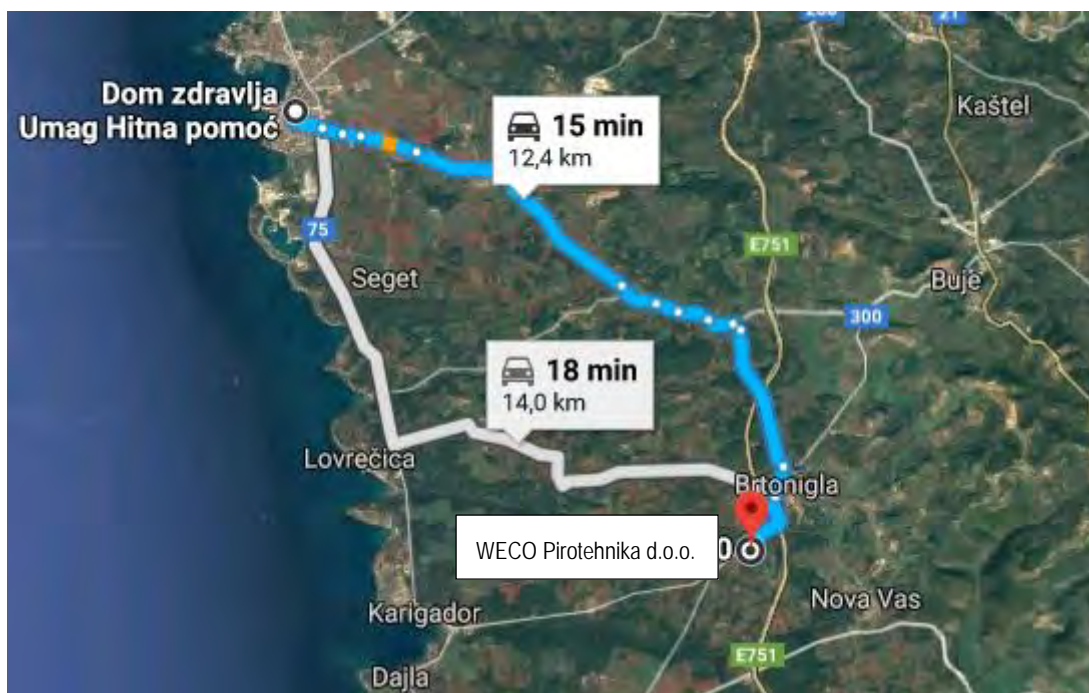
Udaljenost i vrijeme intervencije žurnih službi na području Općine Brtonigla - Verteneglio.

Najbliža profesionalna vatrogasna postrojba koja bi mogla intervenirati je JVP Umag udaljena 12,8 km (vrijeme reakcije 15 minuta).



Slika 23. Udaljenost skladišta tvrtke WECO Pirotehnika d.o.o. od najbliže vatrogasne postrojbe (JVP Umag)

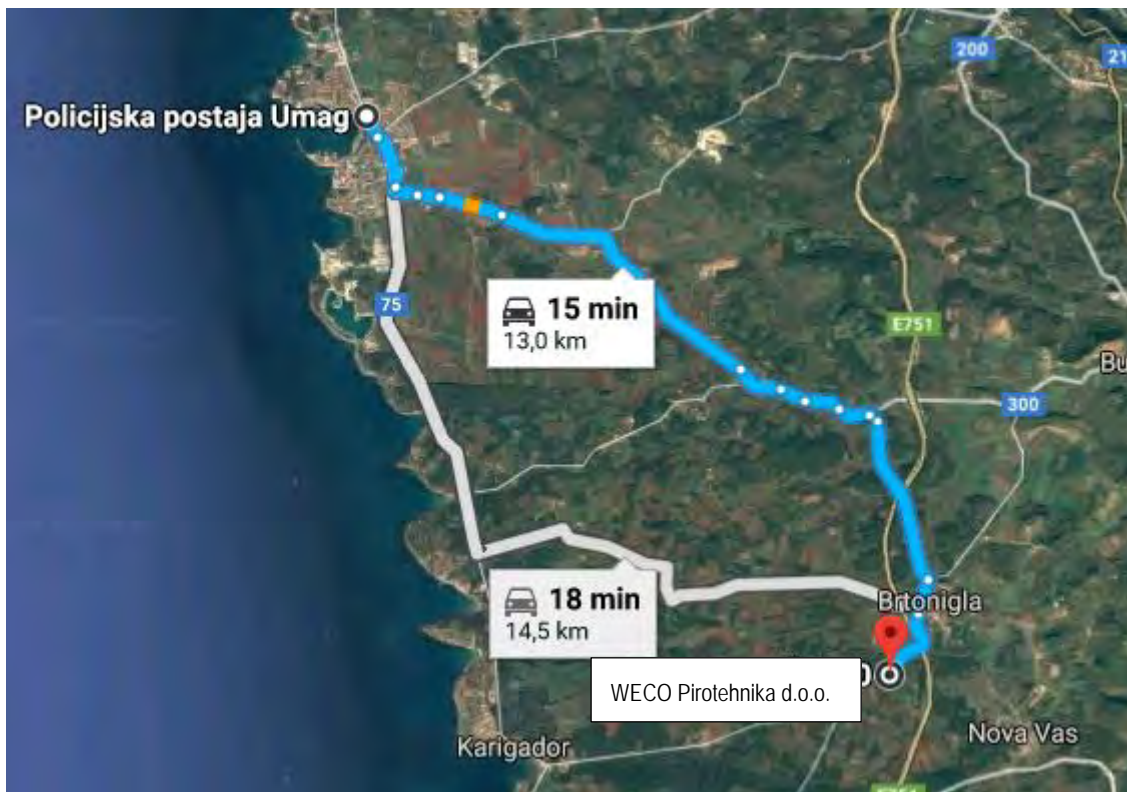
Dom zdravlja Umag udaljen je od skladišta tvrtke WECO Pirotehnika d.o.o. 12,4 km (vrijeme reakcije za hitnu medicinsku pomoć je 15 minuta).



Slika 24. Udaljenost skladišta tvrtke WECO Pirotehnika d.o.o. od Doma zdravlja Umag



Policajska postaja Umag udaljena je od skladišta 13,0 km (vrijeme reakcije je 15 minuta).



Slika 25. Udaljenost skladišta tvrtke WECO Pirotehnika d.o.o. od Policijske postaje Umag

5.8.2.3 Uzrok

Uzrokom opasnosti smatra se događaj, smetnja u funkciji ili pak propust djelatnika, uslijed koje može doći do eksplozije skladišta. Mogući uzroci izvanrednog događaja prikazani su u sljedećoj tablici:

Tablica 83. **Mogući uzroci izvanrednog događaja na lokaciji skladišta tvrtke WECO Pirotehnika d.o.o.**

Skupina uzroka	Mogući uzroci unutar skupine
Ljudski faktor	Nepažnja prilikom dopreme opasnih tvari tj. pretakanja, remonta i sl.
	Uporaba otvorenog plamena ili pak rukovanje instalacijama i uređajima na tehnički nedopušten način.
	Nepridržavanje uputa za rukovanje opasnim tvarima (uporaba otvorenog plamena ili alata koji iskri, pušenje na mjestima koja nisu za to predviđena i sl.).
	Nošenje odjeće koja stvara statički elektricitet u blizini lako zapaljivih tvari.
	Nepoštivanje propisa o rukovanju i održavanju postrojenja (pranje uređaja zapaljivim tekućinama dok su u radu).
	Nepridržavanje mjera sigurnosti prilikom remonta postrojenja.
	Neprikladno pohranjivanje manjih količina zapaljivih tvari.
	Nepažnja prilikom rukovanja opasnim tvarima.
	Zatajenje prateće opreme spremnika (električna oprema, sigurnosni ventili, odušci, cjevovodi, i sl.)
	Propuštanje spremnika.



Skupina uzroka	Mogući uzroci unutar skupine
Poremećaji tehnološkog procesa	Kvarovi većeg opsega na postrojenju.
Namjerno razaranje	Organizirani kriminal.
	Terorizam.
	Sabotaže.
	Psihički nestabilne osobe.
Prirodne nepogode jačeg intenziteta	Potres

Razvoj događaja koji prethode velikoj nesreći

Usljed namjernog razaranja, ljudske pogreške ili prirodne nepogode dolazi do eksplozije skladišta u kojem se nalaze pirotehnička sredstva.

Okidač koji je uzrokovao veliku nesreću

Uz prisustvo uzročnika paljenja dolazi do eksplozije pirotehničkih sredstava.

5.8.3 Posljedice

U nastavku će se razmatrati slučaj eksplozije skladišta pirotehničkih sredstva za zabavu u maksimalnoj količini od 9,1 t (dolazi do domino efekta navedene eksplozije ukupne količine eksploziva na skladištu).

Tablica 84. Lokacijske **značajke i meteorološki uvjeti**

Parametar	Vrijednost
Najveća udaljenost na kojoj se razmatra utjecaj - niz vjetar (m)	1000
Topografija terena	Urbano
Klasa stabilnosti	F (stabilno)
Brzina vjetra (m/s)	1,5
Temperatura (°C)	25 °C
Relativna vlažnost (%)	50

Zone utjecaja dobivene prema TNT ekvivalentnoj metodi iz priručnika za izradu operativnih planova EPA-e (Environmental Protection Agency)

- Udaljenost posljedica od prekomjernog tlaka od 24 kPa – 4 psi (visoka smrtnost)

$$U_{psi\ 4} = 9 \times (0,8 \times W_z \times T_{Iz}/T_{I_{TNT}})^{1/3}$$



gdje je:

U_{psi4} – udaljenost do prekomjernog tlaka od 24 kPa (m)

W_z - masa zapaljive tvari (kg)

TI_z – toplina izgaranja zapaljive tvari (kJ/kg)

TI_{TNT} – toplina eksplozije trinitrotoulena (TNT-a) (kJ/kg)

Faktor 9 je mjera za štete vezane uz predtlak 24 kPa.

Faktor 0,8 predstavlja djelotvornost eksplozije za ANFO eksploziv.

Izračun:

$$W_z = 9\,100 \text{ kg}$$

$$TI_z = 3\,726 \text{ kJ/kg}$$

$$TI_{TNT} = 4,680 \text{ kJ/kg}$$

$$U_{psi4} = 9 \times (0,8 \times 9100 \text{ kg} \times 3,726 \text{ kJ/kg} / 4,680 \text{ kJ/kg})^{1/3}$$

$$U_{psi4} = 162 \text{ m}$$

- Udaljenost posljedica od prekomjernog tlaka od 7 kPa – 1 psi (trajne posljedice)

Krajnja zona posljedica od prekomjernog tlaka od 7 kPa može se odrediti pomoću jednadžbe koja se temelji na metodi TNT - ekvivalent:

$$U_{psi1} = 17 \times (0,8 \times W_z \times TI_z / TI_{TNT})^{1/3}$$

gdje je:

U_{psi1} – udaljenost do prekomjernog tlaka od 7 kPa (m)

W_z - masa zapaljive tvari (kg)

TI_z – toplina izgaranja zapaljive tvari (kJ/kg)

TI_{TNT} – toplina eksplozije trinitrotoulena (TNT-a) (kJ/kg)

Faktor 9 je mjera za štete vezane uz predtlak 7 kPa.

Faktor 0,8 predstavlja djelotvornost eksplozije za ANFO eksploziv.

Izračun:

$$W_z = 9\,100 \text{ kg}$$

$$TI_z = 3\,726 \text{ kJ/kg}$$

$$TI_{TNT} = 4,680 \text{ kJ/kg}$$

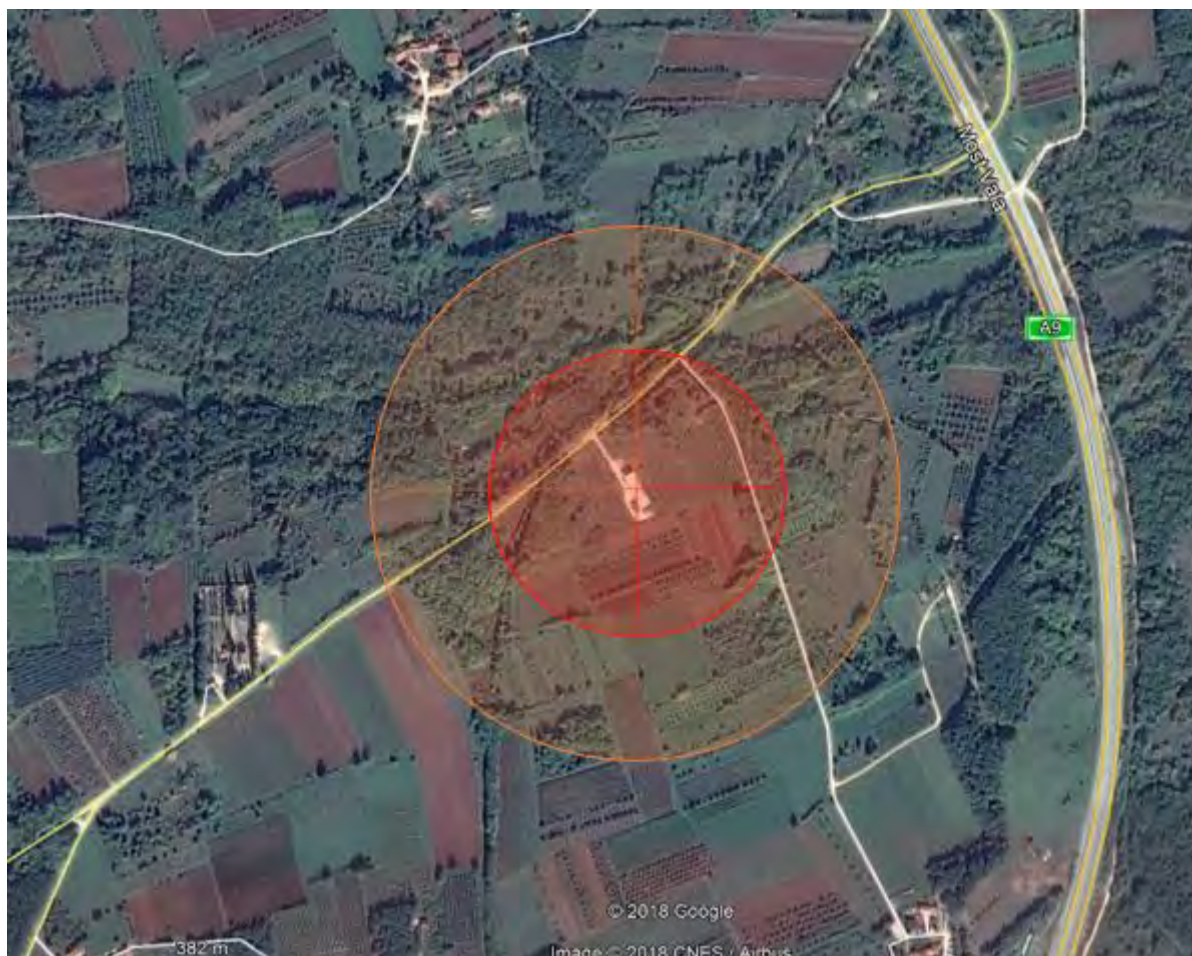
$$U_{psi1} = 17 \times (0,8 \times 9100 \text{ kg} \times 3,726 \text{ kJ/kg} / 4,680 \text{ kJ/kg})^{1/3}$$

$$U_{psi1} = 306 \text{ m}$$

Zone utjecaja

ZONE UTJECAJA	
Crvena:	162 m (4 psi) –zona visoke smrtnosti
Narančasta:	306 m (1 psi) – zona trajnih posljedica (zona pucanja stakla)

Slika 26. **Zone utjecaja uslijed eksplozije na lokaciji skladišta tvrtke WECO Pirotehnika d.o.o.**



U skladištu tvrtke WECO Pirotehnika d.o.o. nema stalno zaposlenih djelatnika, djelatnici u skladište dolaze otprilike svaka 3 dana (u slučaju provjetravanja prostora ili dolaska po robu).

U slučaju eksplozije cjelokupne količine eksploziva na skladištu tvrtke WECO Pirotehnika d.o.o. smrtno bi stradali djelatnici ukoliko bi se našli na lokaciji tvrtke dok bi značajna materijalna šteta nastala na skladištu i prometnici ŽC 5070.

Stambeni objekti i objekti od javnog društvenog značaja nalaze se van zone utjecaja.



Život i zdravlje ljudi

Kako je ranije navedeno u slučaju eksplozije skladišta pirotehničkih sredstava mogu se očekivati neznatne posljedice po život i zdravlje ljudi

Tablica 85. Vrijednost kriterija za posljedice na život i zdravlje ljudi po kategorijama – tehničko-tehnološke nesreće s opasnim tvarima

KATEGORIJA	POS LJEDICE	KRITERIJ	ODABRANO
1	Neznatne	1 - 5	x
2	Malene	6 - 10	
3	Umjerene	11 - 15	
4	Značajne	16 - 30	
5	Katastrofalne	> 30	

Gospodarstvo

Za očekivati je da bi došlo do značajne materijalne štete na objektu operatera jer u okruženju od 500 m nema drugih objekata. U najgorem slučaju došlo bi do potpunog rušenja objekta, a okolno stanovništvo i građevine ne bi bile ugrožene. Na temelju procjene može se pretpostaviti da bi materijalna šteta na objektu i prometnici bila do 1.644.302,05 kuna.

Tablica 86. Vrijednost kriterija za posljedice na gospodarstvo po kategorijama – tehničko-tehnološke nesreće s opasnim tvarima

KATEGORIJA	POS LJEDICE	KRITERIJ (kn)	ODABRANO
1.	Neznatne	164.430,205 – 328.860,41	
2.	Male	328.860,41– 1.644.302,05	x
3.	Umjerene	1.644.302,05 – 4.932.906,15	
4.	Značajne	4.932.906,15 – 8.221.510,25	
5.	Katastrofalne	> 8.221.510,25	

Društvena stabilnost i politika

Društvena stabilnost - kritična infrastruktura

Posljedice po prometni sustav

U slučaju tehničko-tehnološke nesreće na lokaciji skladišta tvrtke WECO Pirotehnika d.o.o. može doći do oštećenja cestovne prometnice (Ž 5070) a time i do prekida cestovnog prometa u zoni ugroze.



Tablica 87. **Vrijednost kriterija za posljedice na društvenu stabilnost i politiku - oštećena kritična infrastruktura – tehničko-tehnoške nesreće s opasnim tvarima**

KATEGORIJA	POS LJEDICE	KRITERIJ (kn)	ODABRANO
1.	Neznatne	164.430,205 – 328.860,41	x
2.	Male	328.860,41 – 1.644.302,05	
3.	Umjerene	1.644.302,05 – 4.932.906,15	
4.	Značajne	4.932.906,15 – 8.221.510,25	
5.	Katastrofalne	> 8.221.510,25	

Društvena stabilnost – ustanove/građevine javnog društvenog značaja

Neće izazvati posljedice na građevinama javnog društvenog značaja te se ne očekuje zastoj u obavljanju djelatnosti navedenih građevina/ustanova.

Tablica 88. Vrijednost kriterija za posljedice na društvenu stabilnost i politiku - štete/gubitci na ustanovama/građevinama javnog društvenog značaja - tehničko-tehnoške nesreće s opasnim tvarima

KATEGORIJA	POS LJEDICE	KRITERIJ (kn)	ODABRANO
1.	Neznatne	222 533,95 – 445 067,90	x
2.	Male	445 067,90 – 2 225 339,50	
3.	Umjerene	2 225 339,50 – 6 676 018,50	
4.	Značajne	6 676 018,50 – 11 126 697,50	
5.	Katastrofalne	> 11 126 697,50	

$$\text{Društvena stabilnost i politika (zbirno)} = \frac{\text{KI} + \text{Građevine (Ustanove) javnog društvenog značaja}}{2}$$

Tablica 89. **Vrijednost kriterija za društvenu stabilnost i politiku-zbirno – tehničko-tehnoške nesreće s opasnim tvarima**

KATEGORIJA	KRITIČNA INFRASTRUKTURA	USTANOVE/GRAĐEVINE JAVNOG DRUŠTVENOG ZNAČAJA	ODABRANO
1.	x	x	x
2.			
3.			
4.			
5.			

5.8.3.1 Vjerojatnost događaja

S obzirom na prethodno navedene podatke, izračunata je vjerojatnost pojavljivanja ovog događaja prema IAEA – TECDOC-727 metodi i Priručniku za razvrstavanje i utvrđivanje prioriteta među rizicima izazvanim velikim



nesrećama u procesnoj i srodnim industrijama. Računanje vjerojatnosti nekog događaja (promet opasnih materijala) provodi se pomoću zbrajanja logaritama:

$$N_{p,t} = N_{p,t} + n_{ui} + n_z + n_o + n_n,$$

$$N = | \log_{10} P |$$

gdje je:

$N_{p,t}$ - prosječan broj vjerojatnosti za postrojenje i tvar

n_{ui} - korekcijski parametar broja vjerojatnosti za učestalost radnji utovara/istovara

n_z - korekcijski parametar broja vjerojatnosti za sigurnosne sustave povezane sa zapaljivim tvarima

n_o - korekcijski parametar broja vjerojatnosti za organizacijsku i upravljačku sigurnost

n_n - korekcijski parametar broja vjerojatnosti za smjer vjetra prema naseljenom području

N - broj vjerojatnosti

P - vrijednost učestalosti

$$N_{p,t} = 7 + 0 + 0 + 0 + 0 = 7 \times 10^{-7}$$

$$P_{p,t} \text{ (broj nesreća godišnje) } = 1 \times 10^{-7}$$

Tablica 90. Vjerojatnost/frekvencija - **tehničko-tehnoške nesreće s opasnim tvarima**

KATEGORIJA	VJEROJATNOST/FREKVENCIJA			
	KVALITATIVNO	VJEROJATNOST	FREKVENCIJA	ODABRANO
1	Iznimno mala	<1 %	1 događaj u 100 godina i rjeđe	x
2	Mala	1 – 5 %	1 događaj u 20 do 100 godina	
3	Umjerena	5 – 50 %	1 događaj u 2 do 20 godina	
4	Velika	51 – 98 %	1 događaj 1 do 2 godine	
5	Iznimno velika	> 98 %	1 događaj godišnje ili češće	

5.8.4 Podaci, izvori i metode proračuna

Prilikom izračuna zona ugroženosti i procjene rizika korišteni su podaci iz:

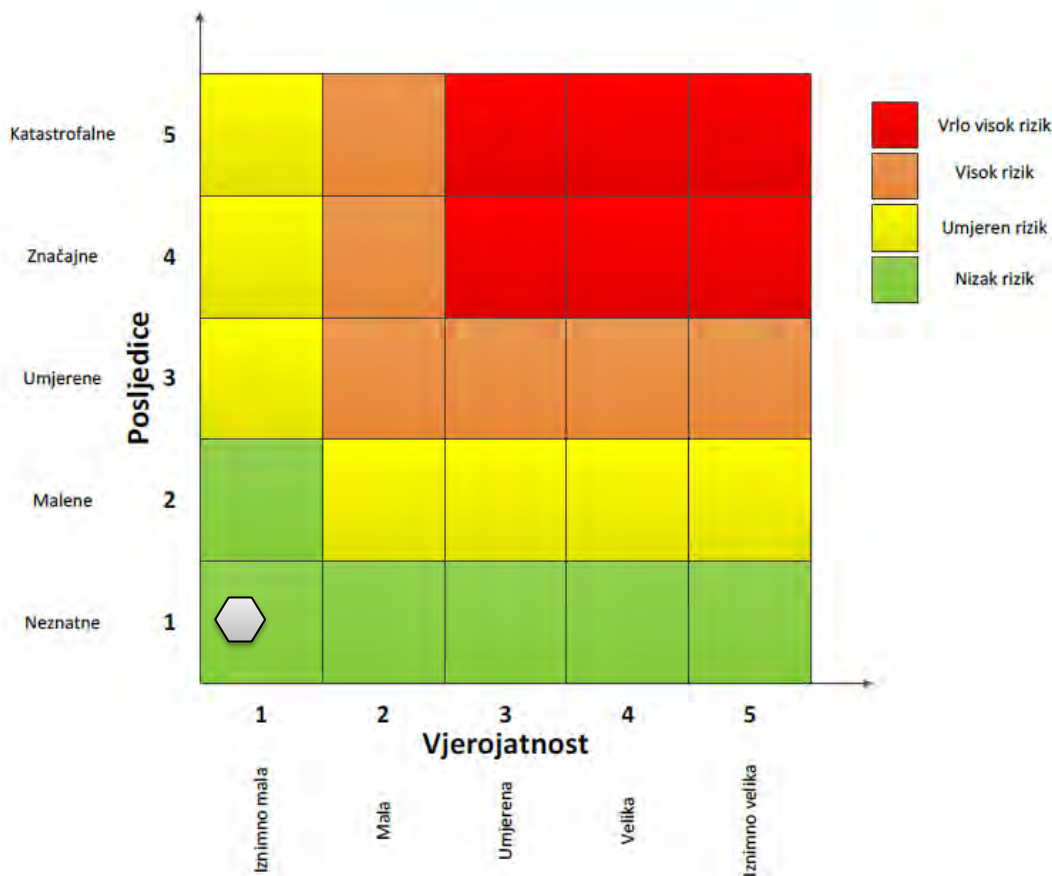
- Procjene ugroženosti stanovništva, materijalnih i kulturnih dobara te okoliša za područje Općine Brtonigla - Verteneglio (2015.)
- Procjena rizika od katastrofa za Republiku Hrvatsku
- Priručnik za razvrstavanje i utvrđivanje prioriteta među rizicima izazvanim velikim nesrećama u procesnoj i srodnim industrijama, IAEA Beč, 1993; IAEA-TECDOC-727
- Općina Brtonigla - Verteneglio



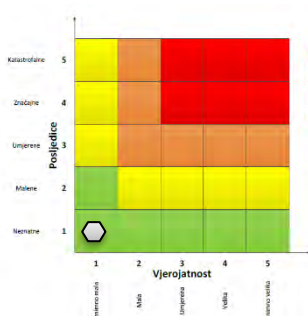
5.8.5 Matrice rizika

Rizik: Industrijske nesreće

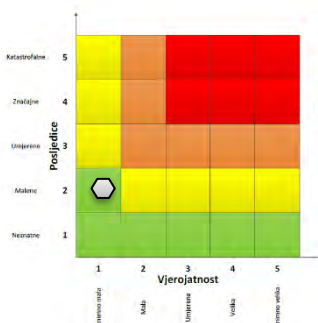
Naziv scenarija: Nastanak eksplozije pirotehničkih sredstva za zabavu u količini od 10 t uz prisustvo uzročnika paljenja.



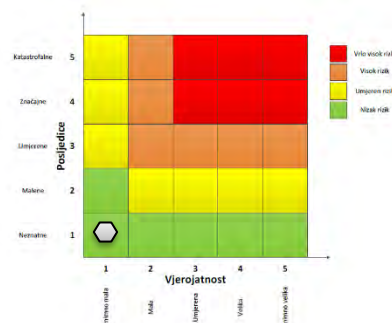
Život i zdravlje ljudi



Gospodarstvo

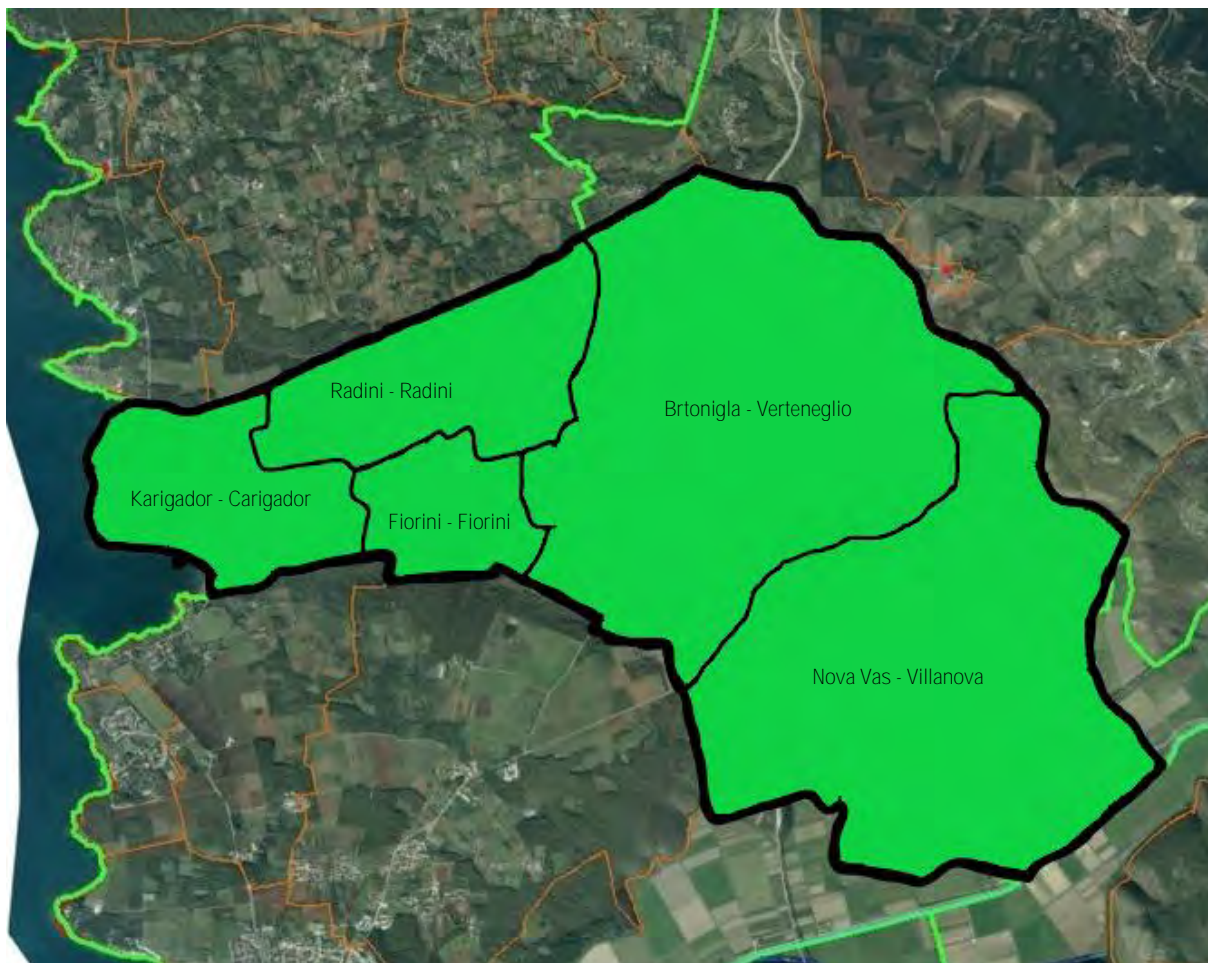






Društvena stabilnost i politika





5.8.6 Karta rizika



	Vrlo visok rizik	Rizik se ne može prihvatiti, izuzev u iznimnim situacijama.
	Visok rizik	Rizik se može prihvatiti ukoliko je smanjenje nepraktično ili troškovi uvelike premašuju dobit.
	Umjeren rizik	Rizik se može prihvatiti ukoliko troškovi premašuju dobit.
	Nizak rizik	Dodatne mjere nisu potrebne, osim uobičajenih.

Slika 27. Karta rizika – **INDUSTRIJSKE NESREĆE (stacionarni objekti)**



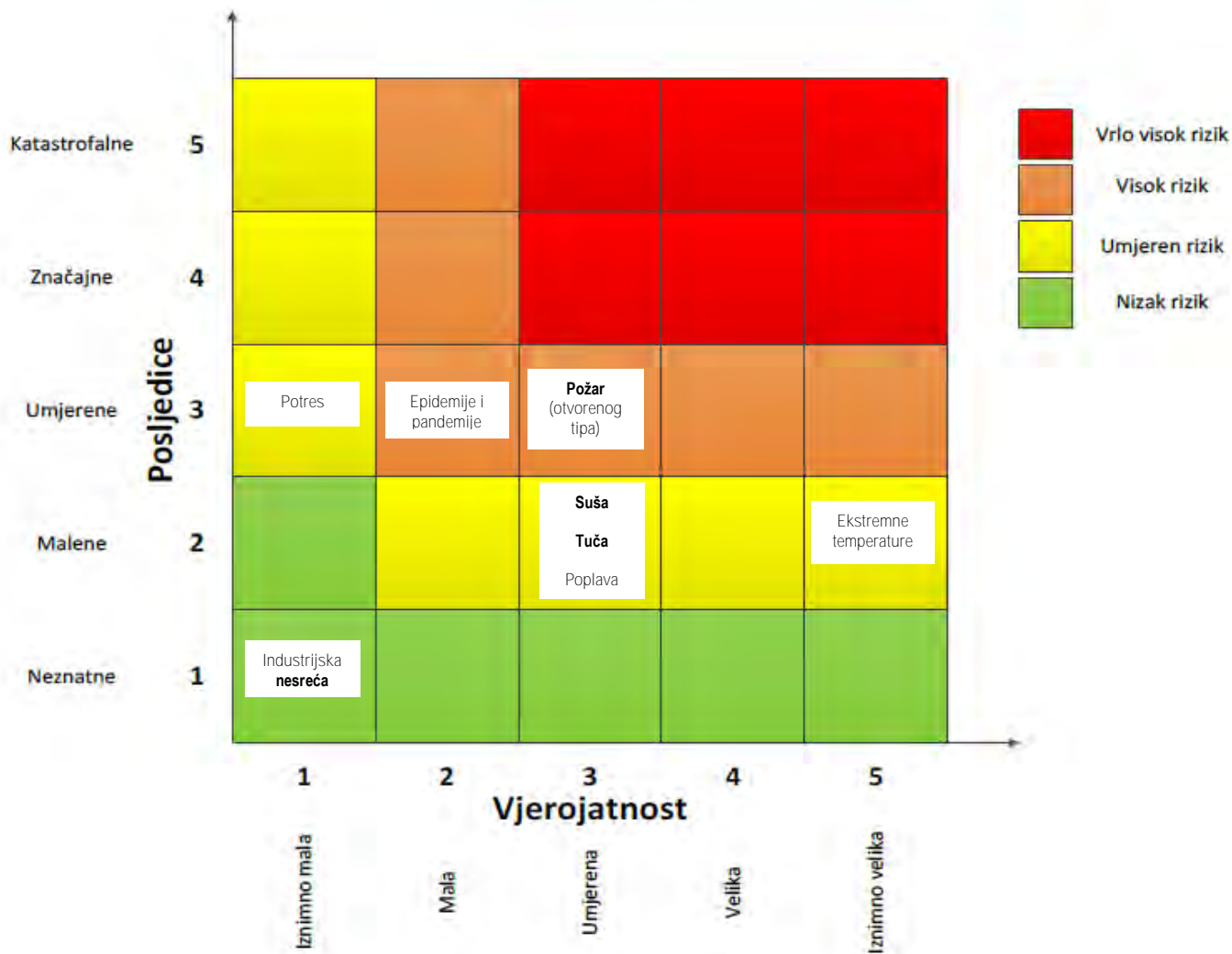
5.8.7 Karta prijetnji





6 Usporedba rizika

U ovom poglavlju prikazana je usporedba rezultata procjene jednostavnih rizika te obrada svih scenarija. Svi rezultati iskazani su u zajedničkoj matrici.





7 Analiza sustava civilne zaštite

Analiza stanja spremnosti sustava civilne zaštite važna je u kontekstu procjenjivanja otpornosti zajednice na posljedice velike nesreće po sve kategorije društvenih vrijednosti (život i zdravlje ljudi, gospodarstvo, društvena stabilnost i politika).

Analiza sustava civilne zaštite temelji se na analizi na području preventive i reagiranja.

Unutar područja preventive analiziraju se najvažnije sastavnice kao što su dokumenti/podloge na temelju kojih se utvrđuju mjere i aktivnosti koje operativno provode kapaciteti za reagiranje: usvojene strategije, propisi/normativa, planovi djelovanja sustava civilne zaštite, usklađenost javnih politika na smanjivanju rizika od katastrofa, razvijenost sustava ranog upozoravanja, stanje svijesti o rizicima, stanje prostornog planiranja i legalizacija građevina, ocjena fiskalne situacije i njezine perspektive.

Unutar područja reagiranja analizira se stanje spremnosti odgovornih i upravljačkih kapaciteta sustava i operativnih kapaciteta sustava civilne zaštite za reagiranje u katastrofama i to po strukturi, sastavu i veličini kapaciteta; područjima njihovih primarnih i sekundarnih operativnih nadležnosti; osobnom i materijalnom ustroju; stanju popune ljudstvom, zapovijedanju snagama, stanju osposobljenosti, uvježbanosti, opremljenosti, vremenu mobilizacije i spremnosti za operativno djelovanje; stanju mobilnosti snaga i veza; mogućnostima materijalne potpore operativnim kapacitetima tijekom provođenja spašavanja u katastrofama kao i drugih potreba snaga do demobilizacije, stanju baza podataka i drugih podloga za potrebe planiranja civilne zaštite te su definirani zaključci o stanju sustava civilne zaštite u Općini Brtonigla - Verteneglio.

7.1 Područje preventive

7.1.1 Strategije, normativno uređenje, planovi

Strategije, propisi i planovi podloge su za provođenje preventivnih aktivnosti kojima se smanjuje ranjivost i na temelju kojih se usvajaju i provode javne politike od značaja za upravljanje rizicima. Ti dokumenti služe i kao podloge za planiranje razvoja kapaciteta za reagiranje u velikim nesrećama.

Općina Brtonigla - Verteneglio usvojila je sljedeće dokumente važne za sustav civilne zaštite:

- Program ukupnog razvoja – strategija lokalnog razvoja Općine Brtonigla – Verteneglio za razdoblje 2014. – 2020. godine,
- Procjena ugroženosti stanovništva, materijalnih i kulturnih dobara i okoliša Općine Brtonigla - Verteneglio, (veljača, 2015. godine),
- Plan zaštite i spašavanja Općine Brtonigla - Verteneglio i Plan civilne zaštite Općine Brtonigla - Verteneglio
- Procjena ugroženosti od požara Općine Brtonigla - Verteneglio (travanj 2016. godina),
- Plan zaštite od požara Općine Brtonigla – Verteneglio,
- Smjernice za organizaciju i razvoj sustava civilne zaštite na području Općine Brtonigla - Verteneglio za period od 2016. do 2019. godine,
- Godišnji plan razvoja sustava civilne zaštite na području Općine Brtonigla - Verteneglio za 2017. godinu

Odluka o osnivanju Stožera civilne zaštite Općine Brtonigla - Verteneglio (2017.),

- Rješenje o imenovanju Povjerenika civilne zaštite Općine Brtonigla - Verteneglio i njihovih zamjenika (2017.),
- Odluka o određivanju operativnih snaga zaštite i spašavanja i pravnih osoba od interesa za zaštitu i spašavanje na području Općine Brtonigla - Verteneglio (rujan 2014.),
- Odluka o osnivanju postrojbi civilne zaštite (srpanj, 2008.),



- Sporazum o obavljanju poslova civilne zaštite iz nadležnosti lokalne samouprave između Općine Brtonigla - Verteneglio i Vatrogasne zajednice Istarske županije (2016.).

Uzimajući u obzir sve izrađene dokumente od značaja za sustav civilne zaštite, njihovu međusobnu povezanost i usklađenost razina spremnosti po ovom operativno važnom elementu procijenjena je visokom.

Tablica 91. Analiza sustava civilne zaštite – područje preventivne: Prikaz ocjene stanja strategije, normativnog uređenja, planova civilne zaštite

PODRUČJE PREVENTIVE	RAZINA SPREMNOSTI	ODABRANO
Usvojenost strategija, normativne uređenosti te izrađenost procjena i planova od značaja za sustav civilne zaštite	Vrlo niska spremnost	
	Niska spremnost	
	Visoka spremnost	x
	Vrlo visoka spremnost	

7.1.2 Razvijenost sustava ranog upozoravanja

Rano upozoravanje je formalni postupak svih mjerodavnih tijela o najavi visoke mogućnosti nastajanja izvanrednog događaja, utemeljen na nacionalnim sustavnim predviđanjima i procjenama mjerodavnih tijela, te na međunarodno i iz drugih izvora razmijenjenih podataka.

Institucije kao što su Državni hidrometeorološki zavod (DHMZ), Hrvatske vode, druge znanstvene institucije, inspekcije, središnja tijela državne uprave za unutarnje poslove, obranu i radiološku i nuklearnu sigurnost i druge organizacije kojima su prikupljanje i obrada informacija te izrada predviđanja i prognoza dio redovne djelatnosti razvijaju nacionalne mreže za prikupljanja podataka (npr. mjerna hidrološka mreža DHMZ-a i Hrvatskih voda, meteorološka motrenja - mjerenja i opažanja, prognoze vremena na objektivnim izračunima razvoja stanja atmosfere te prijenos podataka i njihova daljnja obrada, sustav ranog upozoravanja na opasne meteorološke pojave – METEOALARM, SPUNN - Nacionalni sustav upozoravanja za radiološka mjerenja). Iz tih se izvora osiguravaju potrebne informacije ranog upozoravanja i dostavljaju Državnoj upravi za zaštitu i spašavanje, a za što su razvijeni posebni komunikacijski protokoli.

Područni ured za zaštitu i spašavanje Pazin koristi za poduzimanje mjera iz svoje nadležnosti te provođenje operativnih postupaka te podatke o potencijalnim opasnostima za područje Općine Brtonigla - Verteneglio dostavlja načelniku koji nalaže pripravnost operativnih snaga i poduzima druge odgovarajuće mjere iz Plana djelovanja civilne zaštite Općine Brtonigla - Verteneglio.

Načelnik Općine Brtonigla - Verteneglio informacije o mogućim ugrozama dobiva od:

- Županijskog centra 112 Pazin,
- Područnog ureda za zaštitu i spašavanje Pazin,
- Pravnih subjekta, središnjih tijela državne uprave, zavoda, institucija, inspekcija,
- Građana,
- Neposrednim stjecanjem uvida u stanje i događaje na svom području koji bi mogli pogoditi područje Općine Brtonigla - Verteneglio.



Informacije kojima je cilj upozoravanje stanovništva, operativnih snaga i drugih pravnih osoba s obzirom na moguće prijetnje, načelnik Općine Brtonigla - Verteneglio će dostaviti:

- operativnim snagama civilne zaštite koje djeluju na području Općine Brtonigla - Verteneglio,
- pravnim osobama od interesa za sustav civilne zaštite na području Općine Brtonigla - Verteneglio,
- građanima.

U slučaju neposredne prijetnje od nastanka velike nesreće na području Općine Brtonigla - Verteneglio, načelnik obavještava Župana i sve čelnike susjednih jedinica lokalne samouprave o nadolazećoj ugrozi. Sustavi ranog upozoravanja i suradnja sa susjednim jedinicama lokalne i područne (regionalne) samouprave procjenjuju se visokom razinom spremnosti.

Tablica 92. **Analiza sustava civilne zaštite – područje preventive:** Prikaz ocjene stanja sustava ranog upozoravanja i suradnje sa susjednim JLS

PODRUČJE PREVENTIVE	RAZINA SPREMNOSTI	ODABRANO
Sustavi ranog upozoravanja i suradnja sa susjednim jedinicama lokalne i područne (regionalne) samouprave	Vrlo niska spremnost	
	Niska spremnost	
	Visoka spremnost	x
	Vrlo visoka spremnost	

U slučaju nadolazeće i neposredne opasnosti, ŽC 112 Pazin davanjem priopćenja obavještava stanovništvo o vrsti opasnosti i mjerama koje je potrebno poduzeti. Priopćenja za stanovništvo emitiraju se neposredno iza danog znaka za uzbunjivanje putem razglasnih uređaja, elektroničkih medija te SMS poruka. Na području Općine ne postoje sirene za javno uzbunjivanje.

Upozoravanje stanovništva u slučaju nadolazeće i neposredne opasnosti obavlja se propisanim jedinstvenim znakovima za uzbunjivanje prema Uredbi o jedinstvenim znakovima za uzbunjivanje (NN 61/16).

Detaljan način uzbunjivanja stanovništva u slučaju nadolazeće i neposredne opasnosti razrađuje se Planom djelovanja civilne zaštite.

7.1.3 Stanje svijesti pojedinaca, pripadnika ranjivih skupina, upravljačkih i odgovornih tijela

Obzirom na nezadovoljavajuće stanje svijesti o rizicima, posebnu pozornost treba posvetiti razvoju komunikacijskih i operativnih rješenja usklađenih s potrebama građana iz svih ranjivih skupina, posebno skupinama s problemima vida i sluha, kako bi se i oni pripremili za provođenje mjera po informacijama ranog upozoravanja te pripremili za postupanje u realnom vremenu uz primjerenu asistenciju organiziranih dijelova operativnih kapaciteta sustava civilne zaštite.

Da bi se stanje svijesti podiglo na višu razinu potrebno je organizirati tribine, te upoznati lokalno stanovništvo s mogućim posljedicama neželjenih događaja kao i načinu samozaštite. U objektima u kojima se okuplja veći broj osoba potrebno je provesti raspravu o prijetnjama, te načinima kolektivne zaštite i samozaštite prisutnih osoba.

Upravljačka i odgovorna tijela moraju provoditi osposobljavanje i opremanje pripadnika postrojbi civilne zaštite ali i pravnih osoba od interesa za sustav CZ, unapređivati njihovo znanje o načinima djelovanja prijetnji, njihovim ulogama u reagiranju na prijetnju kao i o načinu samozaštite od iste.



Stanje svijesti pojedinaca, pripadnika ranjivih skupina, upravljačkih i odgovornih tijela procjenjuje se kao niska razina spremnosti.

Tablica 93. **Analiza sustava civilne zaštite – područje preventive:** Prikaz ocjene stanja svijesti pojedinaca, pripadnika ranjivih skupina, upravljačkih i odgovornih tijela

PODRUČJE PREVENTIVE	RAZINA SPREMNOSTI	ODABRANO
Stanje svijesti pojedinaca, pripadnika ranjivih skupina, upravljačkih i odgovornih tijela	Vrlo niska spremnost	
	Niska spremnost	x
	Visoka spremnost	
	Vrlo visoka spremnost	

7.1.4 Ocjena stanja prostornog planiranja, izrade prostornih i urbanističkih planova razvoja, planskog korištenja zemljišta

Procjena spremnosti sustava civilne zaštite procijenjena na temelju ocjene stanja prostornog planiranja, izrade prostornih i urbanističkih planova razvoja, provođenja legalizacije te planskog korištenja zemljišta. Općina Brtonigla - Verteneglio raspolaže sa sljedećim dokumentima prostornog planiranja:

Prostorni planovi na snazi na području Općine Brtonigla - Verteneglio:

1. Prostorni Plan uređenja Općine Brtonigla – Verteneglio (SN Općine Brtonigla – Verteneglio 08/08 i 08a/08 – ispravak, 06/11, 07/11 – pročišćeni tekst, 09/12 i 03/13)
2. Urbanistički plan uređenja golf igrališta Fratarska šuma (R1) i građevinskog područja naselja Mala Punta (UPU 20) (SN Općine Brtonigla - Verteneglio 09/09)
3. Urbanistički plan uređenja građevinskog područja naselja Gornji Katunari (UPU 6) (SN Općine Brtonigla – Verteneglio 09/10)
4. Urbanistički plan uređenja naselja Karigador (UPU 2) (SN Općine Brtonigla – Verteneglio 02/17)
5. Urbanistički plan uređenja radne zone Pedrola K1, K2, K3 (UPU 26) (SN Općine Brtonigla – Verteneglio 07/09)
6. Urbanistički plani uređenja Centra za vodene sportove Ronki (UPU 22) (SN Općine Brtonigla – Verteneglio 13/13)
7. Urbanistički plan uređenja radne zone Škarpej I2 (UPU 25) (SN Općine Brtonigla – Verteneglio 07/09)
8. Urbanistički plan uređenja radne zone Štrpe I1 (UPU 24) (SN Općine Brtonigla – Verteneglio 07/09, 02/12)
9. Urbanistički plan uređenja Turističkog punkta Marcari (UPU 33) (SN Općine Brtonigla – Verteneglio 09/16, 07/16)
10. Urbanistički plan uređenja poljoprivredno – stočarskog kompleksa Žmergo K4 (UPU 27) (SN Općine Brtonigla – Verteneglio 21/14)
11. Urbanistički plan uređenja Turističkog punkta Gromače (UPU 39) (SN Općine Brtonigla – Verteneglio 21/14)
12. Urbanistički plan uređenja Turističkog punkta Ronki (UPU 34) (3/15)
13. Urbanistički plan uređenja Turističkog punkta Gradišće (UPU 41) (SN Općine Brtonigla – Verteneglio 10/15)
14. Urbanistički plan uređenja naselja Škrinjari (UPU 37) (SN Općine Brtonigla – Verteneglio 7/16)
15. Urbanistički plan uređenja naselja Donji Srbani (UPU 16) (SN Općine Brtonigla – Verteneglio 20/16)
16. Urbanistički plan uređenja naselja Nova Vas (UPU 3) (SN Općine Brtonigla – Verteneglio 02/17)



17. Urbanistički plan uređenja turističkog naselja Velika Punta (UPU 30) (SN Općine Brtonigla – Verteneglio 7/16)
18. Urbanistički plan uređenja naselja Nova Vas Zapad (SN Općine Brtonigla – Verteneglio 18/17)

Na području Općine Brtonigla - Verteneglio provodi se legalizacija građevina.

U postupcima izdavanja lokacijskih i građevinskih dozvola prvenstveno se primjenjuju:

- Zakon o prostornom uređenju (NN 153/13),
- Zakon o gradnji (NN153/13 i 20/17) te drugi zakoni, posebni propisi i tehnički normativi, ovisno o vrsti zahvata u prostoru
- Zahtjevi civilne zaštite u dokumentima prostornog uređenja

Stanje prostornog planiranja, izrade prostornih i urbanističkih planova razvoja, planskog korištenja zemljišta procjenjuje se kao visoka razina spremnosti.

Tablica 94. **Analiza sustava civilne zaštite – područje preventive:** Ocjena stanja prostornog planiranja, izrade prostornih i urbanističkih planova razvoja, planskog korištenja zemljišta

PODRUČJE PREVENTIVE	RAZINA SPREMNOSTI	ODABRANO
Ocjena stanja prostornog planiranja, izrade prostornih i urbanističkih planova razvoja, planskog korištenja zemljišta	Vrlo niska spremnost	
	Niska spremnost	
	Visoka spremnost	x
	Vrlo visoka spremnost	

7.1.5 Ocjena fiskalne situacije i njezine perspektive

Proračun Općine Brtonigla - Verteneglio za 2018. godinu iznosi od 32.886.041,00 kn. Planirana sredstva važna za sustav civilne zaštite za 2018. godinu:

OPIS POZICIJE	PLANIRANO za 2018. god.
OPERATIVNE SNAGE	
Stožer civilne zaštite	
Priprema i provedba edukacije	5.000,00
Zapovjedništvo i postrojbe vatrogastva	
Javna vatrogasna postrojba Umag	133.517,00
Područna vatrogasna zajednica	
Postrojba civilne zaštite – smotiranje	-
Postrojba civilne zaštite - opremanje	-
Povjerenici civilne zaštite – opremanje i uvježbavanje	-
U K U P N O	138.517,00
UDRUGE GRAĐANA:	
(HGSS, planinari, kinolozi, radioamateri, aero klubovi i dr.)	
Gradsko društvo Crvenog križa Buje	22.797,47
U K U P N O	22.797,47



OSTALE AKTIVNOSTI U SUSTAVU CIVILNE ZAŠTITE	
Izrada zakonskih dokumenata- Procjena rizika od velikih nesreća	11.250,00
U K U P N O	11.250,00
SLUŽBE, PRAVNE OSOBE I AKTIVNOSTI KOJIMA JE U SUSTAVU CIVILNE ZAŠTITE REDOVITA DJELATNOST:	
Hitna pomoć, javno zdravstvo, socijalna služba, veterinarska služba, zaštita bilja, zaštita okoliša, javna poduzeća za održavanje komunalne infrastrukture (vodovod, kanalizacija, čistoća, groblja, i drugo) kao i pravne osobe koje se bave građevinskom, prijevoznikom, turističkom i drugim djelatnostima od interesa za sustav civilne zaštite	252.610,00
HMP Umag	30.000,00
Sufinanciranje kredita za Opću bolnicu Pula	34.693,00
UKUPNO	317.303,00
SVEUKUPNO ZA SUSTAV CIVILNE ZAŠTITE	489.867,00

Uvidom u stavke proračuna za 2018. godinu vidljivo je da Općina Brtonigla - Verteneglio ulaže znatna sredstva u operativne snage civilne zaštite (vatrogastvo, zdravstvo i udruge) dok se ne planiraju sredstva za opremanje i uvježbavanje postrojbe i povjerenika civilne zaštite, osposobljavanje i vježbe civilne zaštite. Razlog tomu je procjena odgovornih osoba Općine da je sredstva potrebno ulagati u jačanje postojećih snaga koje su svojim ljudstvom i materijalno tehničkim sredstvima spremne na brzu i efikasnu reakciju u slučaju velike nesreće. Zbog svega navedenog, ocjena fiskalne situacije i njezine perspektive procijenjena je visokom razinom spremnosti.

Tablica 95. **Analiza sustava civilne zaštite – područje preventive:** Ocjena fiskalne situacije i njezine perspektive

PODRUČJE PREVENTIVE	RAZINA SPREMNOSTI	ODABRANO
Ocjena fiskalne situacije i njezine perspektive	Vrlo niska spremnost	
	Niska spremnost	
	Visoka spremnost	x
	Vrlo visoka spremnost	

7.1.6 Baze podataka

Bazu podataka označava skup međusobno povezanih podataka koji omogućavaju pregled sposobnosti operativnih snaga sustava civilne zaštite, a koji se na odgovarajući način i pod određenim uvjetima koristi za potrebe djelovanja sustava civilne zaštite, odnosno koji se koristi za provođenje mjera i aktivnosti sustava civilne zaštite u velikim nesrećama kao i za potrebe provođenja osposobljavanja. Općina Brtonigla - Verteneglio ima evidenciju za:

- članove Stožera civilne zaštite
- pripadnike postrojbi civilne zaštite opće namjene i povjerenika civilne zaštite,
- operativne snage vatrogastva na području Općine,
- druge operativne snage iz sustava civilne zaštite na području Općine, odgovorne osobe i materijalno tehnička sredstva (udruge, pravne osobe u sustavu civilne zaštite).



Razina spremnosti ove kategorije je procijenjena visokom.

Tablica 96. **Analiza sustava civilne zaštite – područje preventivne**: Baza podataka

PODRUČJE PREVENTIVE	RAZINA SPREMNOSTI	ODABRANO
Baze podataka	Vrlo niska spremnost	
	Niska spremnost	
	Visoka spremnost	x
	Vrlo visoka spremnost	

7.1.7 Zbirna ocjena analize sustava civilne zaštite u području preventivne

Vrednujući pojedine kategorije spremnosti sustava civilne zaštite Općine Brtonigla – Verteneglio donosi se konačna ocjena u pogledu preventivnih mjera glede suočavanja s prioritarnim rizicima od velike nesreće. Kategorije u području preventivne su ocijenjene kako slijedi:

- 1) Usvojenost strategija, normativne uređenosti te izrađenost procjena i planova od značaja za sustav civilne zaštite - visoka spremnost
- 2) Sustavi ranog upozoravanja i suradnja sa susjednim jedinicama lokalne i područne (regionalne) samouprave - visoka spremnost
- 3) Stanje svijesti pojedinaca, pripadnika ranjivih skupina, upravljačkih i odgovornih tijela – niska spremnost
- 4) Ocjena stanja prostornog planiranja, izrade prostornih i urbanističkih planova razvoja, planskog korištenja zemljišta – visoka spremnost
- 5) Ocjena fiskalne situacije i njezine perspektive – visoka spremnost
- 6) Baze podataka – visoka spremnost

Tablica 97. **Analiza sustava civilne zaštite – područje preventivne – ZBIRNA OCJENA**

PODRUČJE PREVENTIVE	RAZINA SPREMNOSTI	ODABRANO
ZBIRNA OCJENA	Vrlo niska spremnost	
	Niska spremnost	
	Visoka spremnost	x
	Vrlo visoka spremnost	



7.2 Područje reagiranja,

Analiza na području reagiranja sastoji se od sljedećih elemenata:

7.2.1 Spremnost odgovornih i upravljačkih kapaciteta

Procjena spremnosti sustava civilne zaštite na temelju spremnosti odgovornih i upravljačkih kapaciteta sustava civilne zaštite provedena je analizom podataka o razini odgovornosti, osposobljenosti i uvježbanosti: čelnih osoba Općine Brtonigla - Verteneglio koji su nadležni za provođenje zakonom utvrđenih operativnih obaveza u fazi reagiranja sustava civilne zaštite, spremnost stožera civilne zaštite Općine Brtonigla - Verteneglio te spremnost koordinatora na mjestu izvanrednog događaja.

- **Čelne osobe:** Zakonom o sustavu civilne zaštite (NN 82/15) općinski načelnik, gradonačelnik i župan dužni su se osposobiti za obavljanje poslova civilne zaštite u roku od šest mjeseci od stupanja na dužnost, prema programu osposobljavanja koji provodi Državna uprava. Načelnik Općine Brtonigla - Verteneglio prošao je navedeno osposobljavanje. Razina odgovornosti načelnika Općine Brtonigla - Verteneglio procjenjuje se sa visokom spremnošću. Što se razine osposobljenosti tiče, ona je procijenjena visokom. Razina uvježbanosti je procijenjena niskom.

Stožer civilne zaštite: Stožer civilne zaštite Općine Brtonigla - Verteneglio sastoji se od načelnika Stožera, zamjenika načelnika Stožera i 6 članova. Stožer civilne zaštite je stručno, operativno i koordinativno tijelo za provođenje mjera i aktivnosti civilne zaštite u velikim nesrećama i katastrofama. Stožer civilne zaštite obavlja zadaće koje se odnose na prikupljanje i obradu informacija ranog upozoravanja o mogućnosti nastanka velike nesreće i katastrofe, razvija plan djelovanja sustava civilne zaštite na svom području, upravlja reagiranjem sustava civilne zaštite, obavlja poslove informiranja javnosti i predlaže donošenje odluke o prestanku provođenja mjera i aktivnosti u sustavu civilne zaštite. Radom stožera civilne zaštite jedinice lokalne samouprave rukovodi načelnik stožera, a kada se proglašava velika nesreća rukovođenje preuzima načelnik. Stožer civilne zaštite Općine Brtonigla - Verteneglio upoznat je sa Zakonom o sustavu civilne zaštite, podzakonskim aktima, načinom djelovanja sustava civilne zaštite, načelima sustava civilne zaštite i sl.

Stožer civilne zaštite Općine Brtonigla - Verteneglio osposobljen je za provođenje mjera i aktivnosti u sustavu civilne zaštite. Sukladno pravilniku o sastavu stožera, načinu rada te uvjetima za imenovanje načelnika, zamjenika načelnika i članova stožera civilne zaštite (NN 37/16) članovi stožera civilne zaštite dužni su u roku godine dana od imenovanja završiti osposobljavanje koji provodi središnje tijelo državne uprave nadležno za poslove civilne zaštite, javna ustanova ili druga pravna osoba koja ispunjava uvjete propisane pojedinačnim programom i propisom koji donosi čelnik središnjeg tijela državne uprave nadležnog za poslove civilne zaštite.

Razina odgovornosti Stožera civilne zaštite Općine Brtonigla - Verteneglio procijenjena je visokom razinom spremnosti. Razina osposobljenosti procijenjena je visokom zbog toga što su članovi Stožera prošli odgovarajuće osposobljavanje za izvršavanje zadaća u području civilne zaštite. Članovi Stožera civilne zaštite sastaju se najmanje jednom godišnje. Razina uvježbanosti procijenjena je niskom.

Koordinatori na lokaciji: Sukladno specifičnostima izvanrednog događaja, načelnik stožera civilne zaštite određuje koordinatora na lokaciji iz redova operativnih snaga. Koordinator na lokaciji procjenjuje nastalu situaciju i njezine posljedice na terenu te u suradnji s nadležnim stožerom civilne zaštite usklađuje djelovanje operativnih snaga sustava civilne zaštite, poradi poduzimanja mjera i aktivnosti za otklanjanje posljedice izvanrednog događaja. Temeljem čl. 26. st. 2. Pravilnika o mobilizaciji, uvjetima i načinu rada operativnih snaga sustava civilne zaštite (NN 69/16), Općine Brtonigla - Verteneglio odnosno načelnik Stožera će u suradnji sa operativnim snagama civilne zaštite utvrditi popis potencijalnih koordinatora na lokaciji. Obzirom na činjenicu da potencijalni koordinatori na lokaciji nisu imenovani, razina odgovornosti, osposobljenosti i uvježbanosti procijenjena je niskom.

Tablica 98. **Analiza sustava civilne zaštite– područje** reagiranja: – **Spremnost odgovornih i upravljačkih kapaciteta**

PODRUČJE REAGIRANJA	RAZINA SPREMNOSTI	ODABRANO
Spremnost odgovornih i upravljačkih kapaciteta	Vrlo niska spremnost	
	Niska spremnost	
	Visoka spremnost	x
	Vrlo visoka spremnost	

7.2.2 Spremnost operativnih kapaciteta

Procjena spremnosti sustava civilne zaštite na temelju spremnosti operativnih kapaciteta sustava civilne zaštite za provođenje svih mjera i aktivnosti spašavanja društvenih vrijednosti izloženih njihovim štetnim utjecajima u katastrofama, zbirni je prikaz stanja spremnosti najvažnijih operativnih snaga sustava civilne zaštite po predmetu analize i to na svim razinama sustava, od lokalnih do državne, osobito po stanju:

- Popunjenosti ljudstvom
- Spremnosti zapovjednog osoblja
- Osposobljenosti ljudstva i zapovjednog osoblja
- Uvježbanosti
- Opremljenosti materijalnim sredstvima i opremom
- Vremenu mobilizacijske spremnosti/operativne gotovosti
- Samodostatnosti i logističkoj potpori

Stožer civilne zaštite Općine Brtonigla - Verteneglio

Stožer civilne zaštite Općine Brtonigla - Verteneglio sastoji se od 9 članova.

Članovi stožera prema funkciji su:

1. Bojan Štokovac, zapovjednik Javne vatrogasne postrojbe Umag, Načelnik Stožera civilne zaštite Općine Brtonigla - Verteneglio
2. Boris Rogić, stručni suradnik Službe civilne zaštite VZiZ, zamjenik načelnika Stožera civilne zaštite Općine Brtonigla - Verteneglio
3. Tomislav Rajković, načelnik Policijske postaje Umag
4. Renato Kalac, voditelj Područnog ureda za zaštitu i spašavanje Pazin
5. Vesna Kovačević, ravnateljica GDCK Buje
6. Goran Travaš, upravitelj Poslovne jedinice Buje, Istarski vodovod d.o.o.
7. Marica Garić, Pročelnica Jedinog jedinog upravnog odjela Općine Brtonigla
8. Admir Martinović, službenik Jedinog jedinog upravnog odjela Općine Brtonigla
9. Jovanka Popović – Galavičić – voditeljica Ispostave Umag Zavoda za hitnu medicinu IŽ

Načelnik kao i članovi Stožera CZ prošli su zakonski određenu obuku.

Održana je koordinacija Stožera Grada Novigrada-Cittanova, Umaga i Buja i Općina Brtonigla, Grožnjana i Oprtija temeljem Programa aktivnosti Vlade RH u pripremi za ljetnu požarnu sezonu. Koordinacija Stožera održana je 10. svibnja 2017.g.



Povjerenici civilne zaštite Općine Brtonigla - Verteneglio

Povjerenicima Civilne zaštite Općine Brtonigla - Verteneglio, odnosno zamjenicima povjerenika civilne zaštite odlukom su imenovani:

1. Franko Turina za povjerenika CZ za područje MO Brtonigla
2. Maurizio Bibalo za zamjenika povjerenika CZ za područje MO Brtonigla
3. Goran Vitasović za povjerenika CZ za područje MO Nova Vas
4. Lorena Lubiana Bellé za zamjenika povjerenika CZ za područje MO Nova Vas
5. Goran Medica za povjerenika CZ za područje MO Radini
6. Denis Fernetich za zamjenika povjerenika za područje CZ MO Radini
7. Edi Žudić za povjerenika CZ za područje MO Fiorini
8. Robi Križan za zamjenika povjerenika CZ za područje MO Fiorini

Povjerenici se mobiliziraju po nalogu gradonačelnika u slučaju neposredne prijetnje i velike nesreće čije posljedice nadilaze mogućnosti gotovih operativnih snaga Općine Brtonigla – Verteneglio.

Povjerenik civilne zaštite i njegov zamjenik:

- sudjeluju u pripremanju građana za osobnu i uzajamnu zaštitu te usklađuju provođenje mjera osobne i uzajamne zaštite
- daju obavijesti građanima o pravodobnom poduzimanju mjera civilne zaštite te javne mobilizacije radi sudjelovanja u sustavu civilne zaštite
- sudjeluju u organiziranju i provođenju evakuacije, sklanjanja, zbrinjavanja i drugih mjera civilne zaštite
- organiziraju civilnu zaštitu pripadnika ranjivih skupina
- provjeravaju postavljanje obavijesti o znakovima za uzbunjivanje u stambenim zgradama na području svoje nadležnosti i o propustima obavješćuju inspekciju civilne zaštite.

Koordinatori na lokaciji

Koordinator na lokaciji procjenjuje nastalu situaciju i njezine posljedice na terenu te u suradnji s stožerom civilne zaštite usklađuje djelovanje operativnih snaga sustava civilne zaštite.

Koordinatora na lokaciji, sukladno specifičnostima izvanrednog događaja, određuje načelnik stožera civilne zaštite iz redova operativnih snaga sustava civilne zaštite u trenutku kada dođe do velike nesreće.

Operativne snage vatrogastva

Na području Općine Brtonigla - Verteneglio djeluje JVP Umag.

Tablica 99. Pregled vatrogasnih postrojbi na području Općine Brtonigla - Verteneglio

Postrojba	Dežurstvo	Broj operativnih* vatrogasaca	Broj voditelja**	Smjena/1. izlaz	Vozila	Dom – spremište
JVP Umag	24 h	34	14	5-8/4-7	<ul style="list-style-type: none"> - mazda pick up, 4, zapovjedno vozilo (malo tehničko) - kombinirano navalno - tehničko, Iveco Traker, 3000 l/vode, 300 l/pjenila, 7+2, oprema za tehničke intervencije - kombinirano navalno - autoljestva 18 m, Mercedes atego, 4+2, 2000 l vode 200 l pjenila 	+



					<ul style="list-style-type: none"> - autocisterna, voda - pjena Mercedes actros, 3, 6000 l vode, 600 l pjenila - autocisterna, mercedes 1213, 3,6000 l vode - autocisterna, mercedes 1213, 3,6000 l vode - autocisterna - šumsko vozilo, mercedes unimog, 3, 4000 l vode 400 l pjenila - autocisterna - šumsko vozilo, mercedes unimog, 3, 2000 l vode, 200 l pjenila - zapovijedno vozilo, toyota rav4, 4 - šumsko vozilo, mercedes puch, 2, 300l vode - komada terensko vozilo Ford Ranger, 4 - kombi vozilo renault trafic 9 	
--	--	--	--	--	--	--

* članovi s ispitom vatrogasca (profesionalnog u JVP, dobrovoljnog u DVD) prema posebnom propisu, osigurani i zdravstveno pregledani

** članovi s ispitom i za vođenje vatrogasne intervencije prema posebnom propisu

Pravovremen izlaz JVP Umag zajamčen je unutar 15 – 20 minuta na dobrom dijelu Općine, osim u razdoblju turističke špice kad to vrijeme prelazi 15 pa 20 minuta.

Centar 112 je u Pazinu. Na telefonski broj 193 javlja se VOC Umag. VOC Umag je u sklopu sjedišta JVP Umag, pa je uzbunjivanje za općine djelujuće dežurne smjene JVP izravno.

Komunikacija u intervenciji se vrši mobitelima i radio uređajima.

Vatrogasci se redovno osposobljavaju za provođenje zadaće zaštite od požara, a bit će i nosioci svih akcija civilne zaštite na području Općine Brtonigla - Verteneglio.

Provođenje vježbi

JVP Umag, uz redovito održavanje tehnike, opreme i osobne opreme, svakodnevno održava operativno – taktičke vježbe u skladu sa Planom i programom obuke i nastave sa svojim djelatnicima a sve pod vodstvom zamjenika zapovjednika.

U planu preventivne djelatnosti, svim djelatnicima je organizirano radno – operativni posjet radnim organizacijama Sipro d.o.o., ACI- Marina Umag, Holcim doo, Hempel d.d. i Aluflexpack d.o.o. Umag i sa istima su izvedene taktičko-operativne vježbe, sa ciljem upoznavanja istih i njihovom tehnologijom rada, kao i manipulativnim putovima unutar organizacija i rasporedom hidrantske mreže kao i uvježbavanje za zajedničko gašenje kod mogućeg požara ili akcidenta. Obišli su svi djelatnici i upoznali se sa lokacijama o plinskim instalacijama u gradu Umagu. Održana je pokazna vježba i evakuacija u školama u Buje i Oprtju, te je održana i vježba gašenja broda na moru uz pomoć lučke kapetanije i lučke uprave. Pored navedenog imali smo dosta osiguranja vatrometa i ATP turnira za vrijeme njegovog održavanja i osiguranje uništavanja minsko-eksplozivnih sredstva u suradnji sa djelatnicima MUP-a.

Operativne snage Hrvatskog Crvenog križa, Gradsko društvo Crvenog križa Buje

Na području Općine Brtonigla - Verteneglio djeluje Gradsko društvo Crvenog križa Buje.

Gradski interventni tim Gradskog društva Crvenog križa Bujštine spreman je za odgovor na katastrofe, a sastoji se od 22 člana, koji su educirani za intervencije u sljedećim područjima civilne zaštite:

- prva pomoć,
- procjena situacije,
- služba traženja,
- organizacija prihvata i smještaja,
- osiguranje pitke vode



- minimalni higijenski uvjeta.

Osim specijalnih znanja svi članovi jedinice obučeni su i sa sljedećim znanjima:

- temeljna obuka iz prve pomoći,
- sigurnost i samozaštita u intervenciji,
- psihološka pomoć i podrška
- veze i komunikacije

Gradsko društvo Crvenog križa Buje aktivno sudjeluje u radu stožera Civilne zaštite gradova i općina, izrađuje analize Procjene ugroženosti prema planovima civilne zaštite gradova u kojima GDCK Buje djeluje, ima izrađen Operativni plan djelovanja u kriznim situacijama prema novoj zakonskoj regulativi, obavlja edukaciju članova Gradskog Interventnog tima i održava ciljano edukaciju stanovnika kroz specifične programe tečajeva prve pomoći i Službe traženja.

U sljedećoj tablici prikazana je oprema Gradskog društva Crvenog križa Buje.

Tablica 100. **Oprema Gradskog društva Crvenog križa Buje**

R.br.	Oprema	Broj komada
1.	šator model 350 35 m ²	1
2.	šator obiteljski	2
3.	poljski krevet tip economy	10
4.	karnistri 20 l	1
5.	podmetači vreća za spavanje	20
6.	stolovi	2
7.	klupe	4
8.	torba vreća za deke pax	6
9.	radiostanice	8 amaterske
10.	torbice PP BLS torba prof.	6
11.	torbice PP	10
12.	materijal opreme za PP	1 box
13.	nosila	2
14.	prijenosno računalo	2
15.	set (metalni kovčeg)	1
16.	kacige (crvene vatrogasne)	10
17.	agregat 2 kW	1
18.	laka prikolica	1
19.	stacionarne kuhinje	3
20.	deke	100
21.	plastične stolice	7
22.	kacige bijele prof. Mamaut	10
23.	lampe za kacige Mamaut	7
24.	metalne ljestve	2
25.	isušivači prostorija CFO – 12 E 220 W	2
26.	obuhvatna vozila	1



R.br.	Oprema	Broj komada
27.	spinalna daska	1
28.	invalidska kolica	2
29.	posteljina komplet (jedna osoba)	195
30.	jastučnice	50
31.	vreće za spavanje	19
32.	jastuci	20
33.	set plastike (beštek, tanjuri, čaše)	3
34.	klima uređaj prijenosni 1 300 Airwell	1
35.	lopate za punjenje pijeska	4
36.	plutače za spašavanje na moru	2
37.	voda za pranje	1 000 l
38.	pitka voda	50 l
39.	ručnici	500
40.	gumene čizme	5 pari
41.	megafon	2
42.	torbe ruksaci	11

Operativne snage Hrvatske gorske službe spašavanja, Hrvatska gorska služba spašavanja – Stanica Pula

Hrvatska gorska služba spašavanja je prioritetna snaga za hitne intervencije spašavanja ljudskih života na nepristupačnom terenu ili u slučaju drugih nesreća kada nije moguć pristup cestovnim vozilima, već samo probijanjem uz pomoć specijalnih resursa i opreme. Na području Općine Brtonigla - Verteneglio djeluje HGSS Stanica Pula.

Hrvatska gorska služba spašavanja – stanica Pula ima ukupno 27 članova.

- 15 gorskih spašavatelja
- 11 pripravnika za gorske spašavatelje
- 1 suradnik

Materijalno tehnička sredstva:

Vozni park čine tri službena vozila: jedno terensko vozilo, jedno kombi vozilo i jedno osobno karavan vozilo, a njihovim redovitim održavanjem Stanica Pula održava potrebnu interventnost i mobilnost za potrebe svih svojih djelatnosti.

Tijekom izvještajnog razdoblja, sva medicinska oprema i oprema za spašavanje uredno je održavana i redovno obnavljana sukladno potrebama, uputama Medkoma HGSS-a i standardima struke. Tri službene obavještajne točke Stanice Pula, Planinarski dom na Brgudskim Koritima, Planinarski dom na Skitači i paraglajderski centar na Rspadalici iznad Buzeta, redovito su kontrolirane i opskrbljivane sukladno sporazumima sa upraviteljima tih objekata, osim obavještajna točka Planinarski dom pod Žbevnicom koji je u fazi obnove i izgradnje.

Organizacijski raspored gorskih spašavatelja Stanice Pula na dva tima, tim Pula i tim Pazin, nastavlja se pokazivati kao primjeren odgovor na zahtjevnost pokrivanja velikog područja odgovornosti Istarske županije, a sukladno tome i razmještaj službenih vozila i opreme za spašavanje na dvije lokacije.



Pravne osobe na prostoru **Općine Brtonigla** - Verteneglio **od interesa za sustav civilne zaštite:**

Pravne osobe od interesa za sustav civilne zaštite Općine Brtonigla - Verteneglio su one pravne osobe koje su svojim proizvodnim, uslužnim, materijalnim, ljudskim i drugim resursima nositelji posebnih zadaća civilne zaštite na području Općine Brtonigla - Verteneglio.

Pravne osobe u sustavu civilne zaštite:

1. TD „6. Maj“ d.o.o.- Umag - sa 3 vozila i 3 operativnih djelatnika
2. Vlastiti pogon Općine Brtonigla, sa 2 vozila i 4 djelatnika
3. TD „Istarski vodovod“ Buzet, PJ Buje sa 3 vozila (2/2 t kamiona i 1 radni stroj) i 16 operativnih djelatnika
4. Veterinarska ambulanta Buje sa 2 veterinarima i pripadajućom opremom
5. Građevinski obrt „Šudić“ - Nova Vas
6. Istarske ceste d.o.o. Pula

Udruge

1. Lovačko društvo „Lepus“, Brtonigla - Verteneglio sa 40 članova
2. Speološko društvo Buje

Analiza operativne spremnosti sustava na području reagiranja izrađuje se za svaki rizik obrađen u procjeni rizika.



7.2.2.1 Potres

U sljedećoj tablici navedene su snage civilne zaštite potrebne u slučaju nastanka potresa te ocjena njihove spremnosti za reagiranje u slučaju navedenog rizika.

Tablica 101. **Potrebne snage u slučaju potresa**

Potrebne snage u slučaju potresa	Napomena
<ol style="list-style-type: none"> 1. Stožer civilne zaštite Općine Brtonigla - Verteneglio 2. Povjerenici civilne zaštite i njihovi zamjenici 3. Koordinator na lokaciji 4. Operativne snage vatrogastva <ul style="list-style-type: none"> - JVP Umag 5. Operativne snage HGSS-a, Hrvatska gorska služba spašavanja - Stanica Pula 6. Operativne snage crvenog križa, Gradsko društvo Crvenog križa Buje 7. Pravne osobe od interesa za sustavu civilne zaštite: <ul style="list-style-type: none"> - TD „6 Maj“ Umag - Vlastiti pogon Općine Brtonigla - Verteneglio - TD „Istarski vodovod“; Buzet, PJ Buje - Veterinarska ambulanta Buje - Građevinski obrt „Šudić“ Nova Vas - Istarske ceste d.o.o. Pula 8. Udruge: <ul style="list-style-type: none"> - Lovачko društvo „Lepus“, Brtonigla – Verteneglio - Speološko društvo Buje 	<p>Raspoložive snage civilne zaštite s područja Općine Brtonigla - Verteneglio</p>
<ol style="list-style-type: none"> 1. Zavod za hitnu medicinu Istarske županije 2. Istarski domovi zdravlja, Ispostava Umag 3. Zavod za javno zdravstvo Istarske županije 4. Državna uprava za zaštitu i spašavanje, Područni ured Pazin 5. HEP d.o.o., "Elektroistra" Pula, ispostava Buje 6. MUP, Policijska uprava Istarska, Policijska postaja Umag (u sklopu policijskih postaja organizirano je 24-satno dežurstvo. Operativna dežurstva policijskih postaja primaju obavijest o iznenadnom događaju te upućuju policijske službenike na provjeru točnosti obavijesti. Ukoliko se utvrdi točnost obavijesti, policijska postaja podatke prenosi operativnom dežurstvu policijske uprave, koji izvješćuje Županijski centar 112.) 7. Centar za socijalnu skrb Buje 8. Županijska uprava za ceste Istarske županije 	<p>Snage civilne zaštite koje nisu u nadležnosti Općine Brtonigla - Verteneglio, a koje će se po potrebi uključiti u civilnu zaštitu sukladno vlastitim Operativnim planovima</p>



Raspoložive snage civilne zaštite bit će dostatne za saniranje šteta nastalih posljedicama potresa intenziteta 6° što je maksimalni očekivani intenzitet potresa na području Općine Brtonigla - Verteneglio.

Za djelotvorniju provedbu civilne zaštite potrebno je:

- kontinuirano osposobljavanje snaga civilne zaštite,
- opremiti vatrogasne postrojbe sa potrebnim MTS - a za spašavanje u slučaju potresa,
- educirati stanovništvo o mogućim opasnostima od potresa,
- prilikom izgradnje stambenih i poslovnih objekata poštivati mjere koje omogućavaju lokalizaciju i ograničavanje posljedica potresa (protupotresno projektiranje).

Tablica 102. **Analiza sustava civilne zaštite – područje reagiranja** - potres

PODRUČJE REAGIRANJA	Vrlo niska spremnost	Niska spremnost	Visoka spremnost	Vrlo visoka spremnost
	4	3	2	1
Stožer civilne zaštite				
Stupanj popunjenosti ljudstvom				x
Stupanj spremnosti zapovjednog osoblja			x	
Stupanj osposobljenosti ljudstva i zapovjednog osoblja			x	
Stupanj uvježbanosti		x		
Stupanj opremljenosti materijalnim sredstvima i opremom			x	
Vrijeme mobilizacijske spremnosti/operativne gotovosti			x	
Samodostatnost i logistička potpora			x	
<u>Područje reagiranja - ZBIRNO</u>			x	
Povjerenici civilne zaštite				
Stupanj popunjenosti ljudstvom			x	
Stupanj spremnosti zapovjednog osoblja		x		
Stupanj osposobljenosti ljudstva i zapovjednog osoblja		x		
Stupanj uvježbanosti		x		
Stupanj opremljenosti materijalnim sredstvima i opremom		x		
Vrijeme mobilizacijske spremnosti/operativne gotovosti		x		
Samodostatnost i logistička potpora		x		
<u>Područje reagiranja - ZBIRNO</u>		x		



PODRUČJE REAGIRANJA	Vrlo niska spremnost	Niska spremnost	Visoka spremnost	Vrlo visoka spremnost
	4	3	2	1
Operativne snage vatrogastva (JVP Umag)				
Stupanj popunjenosti ljudstvom			x	
Stupanj spremnosti zapovjednog osoblja				x
Stupanj osposobljenosti ljudstva i zapovjednog osoblja			x	
Stupanj uvježbanosti			x	
Stupanj opremljenosti materijalnim sredstvima i opremom			x	
Vrijeme mobilizacijske spremnosti/operativne gotovosti			x	
Samodostatnost i logistička potpora			x	
<u>Područje reagiranja - ZBIRNO</u>			x	
Operativne snage Hrvatskog Crvenog križa, Gradsko društvo Crvenog križa Buje				
Stupanj popunjenosti ljudstvom			x	
Stupanj spremnosti zapovjednog osoblja			x	
Stupanj osposobljenosti ljudstva i zapovjednog osoblja			x	
Stupanj uvježbanosti			x	
Stupanj opremljenosti materijalnim sredstvima i opremom			x	
Vrijeme mobilizacijske spremnosti/operativne gotovosti			x	
Samodostatnost i logistička potpora			x	
<u>Područje reagiranja - ZBIRNO</u>			x	
Operativne snage Hrvatske gorske službe spašavanja, Hrvatska gorska služba spašavanja – Stanica Pula				
Stupanj popunjenosti ljudstvom			x	
Stupanj spremnosti zapovjednog osoblja			x	
Stupanj osposobljenosti ljudstva i zapovjednog osoblja				x



PODRUČJE REAGIRANJA	Vrlo niska spremnost	Niska spremnost	Visoka spremnost	Vrlo visoka spremnost
	4	3	2	1
Stupanj uvježbanosti				x
Stupanj opremljenosti materijalnim sredstvima i opremom			x	
Vrijeme mobilizacijske spremnosti/operativne gotovosti			x	
Samodostatnost i logistička potpora			x	
<u>Područje reagiranja - ZBIRNO</u>			x	
Pravne osobe i udruge od interesa za sustav civilne zaštite Općine Brtonigla - Verteneglio				
Stupanj popunjenosti ljudstvom			x	
Stupanj spremnosti zapovjednog osoblja		x		
Stupanj osposobljenosti ljudstva i zapovjednog osoblja		x		
Stupanj uvježbanosti		x		
Stupanj opremljenosti materijalnim sredstvima i opremom			x	
Vrijeme mobilizacijske spremnosti/operativne gotovosti		x		
Samodostatnost i logistička potpora		x		
<u>Područje reagiranja - ZBIRNO</u>		x		

Tablica 103. **Analiza sustava civilne zaštite– područje reagiranja – Spremnost operativnih kapaciteta u slučaju potresa – ZBIRNO**

Stožer civilne zaštite	visoka spremnost
Povjerenici civilne zaštite	niska spremnost
Operativne snage vatrogastva (JVP Umag)	visoka spremnost
Operativne snage Hrvatskog crvenog križa, Gradsko društvo crvenog križa Buje	visoka spremnost
Operativne snage Hrvatske gorske službe spašavanja, Stanica Pula	visoka spremnost
Pravne osobe i udruge od interesa za sustav civilne zaštite	niska spremnost

PODRUČJE REAGIRANJA	RAZINA SPREMNOSTI	ODABRANO
Spremnost operativnih kapaciteta u slučaju potresa - ZBIRNO	Vrlo niska spremnost	
	Niska spremnost	
	Visoka spremnost	x
	Vrlo visoka spremnost	

7.2.2.2 Požar otvorenog tipa

U sljedećoj tablici navedene su snage civilne zaštite potrebne u slučaju nastanka požara otvorenog tipa te ocjena njihove spremnosti za reagiranje u slučaju navedenog rizika.

Tablica 104. **Potrebne snage u slučaju požara otvorenog tipa**

Potrebne snage u slučaju požara otvorenog tipa	Napomena
<ol style="list-style-type: none"> 1. Stožer civilne zaštite Općine Brtonigla - Verteneglio 2. Povjerenici civilne zaštite i njihovi zamjenici 3. Koordinator na lokaciji 4. Operativne snage vatrogastva <ul style="list-style-type: none"> - JVP Umag 5. Operativne snage HGSS-a, Gradsko društvo Crvenog križa Buje 6. Operativne snage HGSS-a, Hrvatska gorska služba spašavanja - Stanica Pula 7. Pravne osobe od interesa za sustavu civilne zaštite: <ul style="list-style-type: none"> - TD „6 Maj“ Umag 	Raspoložive snage civilne zaštite s područja općine Brtonigla - Verteneglio



Potrebne snage u slučaju požara otvorenog tipa	Napomena
<ul style="list-style-type: none"> - Vlastiti pogon Općine Brtonigla - Veterinarska stanica Buje - Građevinski obrt „Šudić“ - Nova Vas - Istarske ceste d.o.o. Pula <p>8. Udruge:</p> <ul style="list-style-type: none"> - Lovачko društvo „Lepus“, Brtonigla – Verteneglio - Speološko društvo Buje 	
<ol style="list-style-type: none"> 1. Zavod za hitnu medicinu Istarske županije 2. Istarski domovi zdravlja, Ispostava Umag 3. Zavod za javno zdravstvo Istarske županije 4. Državna uprava za zaštitu i spašavanje, Područni ured Pazin 5. HEP d.o.o., "Elektroistra" Pula, ispostava Buje 6. MUP, Policijska uprava Istarska, Policijska postaja Umag (u sklopu policijskih postaja organizirano je 24-satno dežurstvo. Operativna dežurstva policijskih postaja primaju obavijest o iznenadnom događaju te upućuju policijske službenike na provjeru točnosti obavijesti. Ukoliko se utvrdi točnost obavijesti, policijska postaja podatke prenosi operativnom dežurstvu policijske uprave, koji izvješćuje Županijski centar 112.) 7. Uprava šuma Podružnica (UŠP) Buzet – Šumarija Buje 8. Županijska uprava za ceste Istarske županije 9. Hrvatske ceste d.o.o. Pula 	<p>Snage civilne zaštite koje nisu u nadležnosti Općine Brtonigla - Verteneglio, a koje će se po potrebi uključiti u civilnu zaštitu sukladno vlastitim Operativnim planovima</p>

Tablica 105. Analiza sustava civilne zaštite – područje reagiranja – požar otvorenog tipa

PODRUČJE REAGIRANJA	Vrlo niska spremnost	Niska spremnost	Visoka spremnost	Vrlo visoka spremnost
	4	3	2	1
Stožer civilne zaštite				
Stupanj popunjenosti ljudstvom				x
Stupanj spremnosti zapovjednog osoblja			x	
Stupanj osposobljenosti ljudstva i zapovjednog osoblja			x	
Stupanj uvježbanosti		x		
Stupanj opremljenosti materijalnim sredstvima i opremom			x	
Vrijeme mobilizacijske spremnosti/operativne gotovosti			x	
Samodostatnost i logistička potpora			x	



PODRUČJE REAGIRANJA	Vrlo niska spremnost	Niska spremnost	Visoka spremnost	Vrlo visoka spremnost
	4	3	2	1
<u>Područje reagiranja - ZBIRNO</u>			x	
Povjerenici civilne zaštite				
Stupanj popunjenosti ljudstvom			x	
Stupanj spremnosti zapovjednog osoblja		x		
Stupanj osposobljenosti ljudstva i zapovjednog osoblja		x		
Stupanj uvježbanosti		x		
Stupanj opremljenosti materijalnim sredstvima i opremom		x		
Vrijeme mobilizacijske spremnosti/operativne gotovosti		x		
Samodostatnost i logistička potpora		x		
<u>Područje reagiranja - ZBIRNO</u>		x		
Operativne snage vatrogastva (JVP Umag)				
Stupanj popunjenosti ljudstvom			x	
Stupanj spremnosti zapovjednog osoblja				x
Stupanj osposobljenosti ljudstva i zapovjednog osoblja				x
Stupanj uvježbanosti				x
Stupanj opremljenosti materijalnim sredstvima i opremom			x	
Vrijeme mobilizacijske spremnosti/operativne gotovosti			x	
Samodostatnost i logistička potpora			x	
<u>Područje reagiranja - ZBIRNO</u>			x	
Operativne snage Hrvatskog Crvenog križa, Gradsko društvo Crvenog križa Buje				
Stupanj popunjenosti ljudstvom			x	
Stupanj spremnosti zapovjednog osoblja			x	
Stupanj osposobljenosti ljudstva i zapovjednog osoblja			x	



PODRUČJE REAGIRANJA	Vrlo niska spremnost	Niska spremnost	Visoka spremnost	Vrlo visoka spremnost
	4	3	2	1
Stupanj uvježbanosti			x	
Stupanj opremljenosti materijalnim sredstvima i opremom			x	
Vrijeme mobilizacijske spremnosti/operativne gotovosti			x	
Samodostatnost i logistička potpora			x	
<u>Područje reagiranja - ZBIRNO</u>			x	
Operativne snage Hrvatske gorske službe spašavanja, Hrvatska gorska služba spašavanja – Stanica Pula				
Stupanj popunjenosti ljudstvom			x	
Stupanj spremnosti zapovjednog osoblja			x	
Stupanj osposobljenosti ljudstva i zapovjednog osoblja			x	
Stupanj uvježbanosti			x	
Stupanj opremljenosti materijalnim sredstvima i opremom		x		
Vrijeme mobilizacijske spremnosti/operativne gotovosti			x	
Samodostatnost i logistička potpora		x		
<u>Područje reagiranja - ZBIRNO</u>			x	
Pravne osobe i udruge od interesa za sustav civilne zaštite Općine Brtonigla - Verteneglio				
Stupanj popunjenosti ljudstvom			x	
Stupanj spremnosti zapovjednog osoblja		x		
Stupanj osposobljenosti ljudstva i zapovjednog osoblja		x		
Stupanj uvježbanosti		x		
Stupanj opremljenosti materijalnim sredstvima i opremom			x	
Vrijeme mobilizacijske spremnosti/operativne gotovosti		x		



PODRUČJE REAGIRANJA	Vrlo niska spremnost	Niska spremnost	Visoka spremnost	Vrlo visoka spremnost
	4	3	2	1
Samodostatnost i logistička potpora		x		
<u>Područje reagiranja - ZBIRNO</u>		x		

Tablica 106. **Analiza sustava civilne zaštite – područje reagiranja – Spremnost operativnih kapaciteta u slučaju požara otvorenog prostora – ZBIRNO**

Stožer civilne zaštite	visoka spremnost
Povjerenici civilne zaštite	niska spremnost
Operativne snage vatrogastva (JVP Umag)	visoka spremnost
Operativne snage Hrvatskog crvenog križa, Gradsko društvo crvenog križa Buje	visoka spremnost
Operativne snage Hrvatske gorske službe spašavanja, Stanica Pula	visoka spremnost
Pravne osobe i udruge od interesa za sustav civilne zaštite	niska spremnost

PODRUČJE REAGIRANJA	RAZINA SPREMNOSTI	ODABRANO
Spremnost operativnih kapaciteta u slučaju požara otvorenog tipa - ZBIRNO	Vrlo niska spremnost	
	Niska spremnost	
	Visoka spremnost	x
	Vrlo visoka spremnost	



7.2.2.3 Epidemije i pandemije

U sljedećoj tablici navedene su snage civilne zaštite potrebne u slučaju nastanka epidemije na području Općine Brtonigla - Verteneglio te ocjena njihove spremnosti za reagiranje u slučaju navedenog rizika.

Tablica 107. **Potrebne snage u slučaju epidemije i pandemije**

Potrebne snage u slučaju epidemije i pandemije	Napomena
1. Stožer civilne zaštite Općine Brtonigla - Verteneglio 2. Koordinator na lokaciji 3. Operativne snage vatrogastva - JVP Umag 4. Operativne snage Hrvatskog Crvenog križa, Gradsko društvo Crvenog križa Buje 5. Pravne osobe od interesa za sustavu civilne zaštite: - TD „6 Maj“ Umag; - Veterinarska stanica Buje	Raspoložive snage civilne zaštite s područja Općine Brtonigla - Verteneglio
1. Zavod za hitnu medicinu Istarske županije 2. Istarski domovi zdravlja, Ispostava Umag 3. Zavod za javno zdravstvo Istarske županije 4. Državna uprava za zaštitu i spašavanje, Područni ured Pazin	Snage civilne zaštite koje nisu u nadležnosti Općine Brtonigla - Verteneglio, a koje će se po potrebi uključiti u civilnu zaštitu sukladno vlastitim Operativnim planovima

Tablica 108. **Analiza sustava civilne zaštite – područje reagiranja – epidemije i pandemije**

PODRUČJE REAGIRANJA	Vrlo niska spremnost	Niska spremnost	Visoka spremnost	Vrlo visoka spremnost
	4	3	2	1
Stožer civilne zaštite				
Stupanj popunjenosti ljudstvom				x
Stupanj spremnosti zapovjednog osoblja			x	
Stupanj osposobljenosti ljudstva i zapovjednog osoblja			x	
Stupanj uvježbanosti		x		
Stupanj opremljenosti materijalnim sredstvima i opremom			x	
Vrijeme mobilizacijske spremnosti/operativne gotovosti			x	
Samodostatnost i logistička potpora			x	
<u>Područje reagiranja - ZBIRNO</u>			x	
Operativne snage vatrogastva (JVP Umag)				



PODRUČJE REAGIRANJA	Vrlo niska spremnost	Niska spremnost	Visoka spremnost	Vrlo visoka spremnost
	4	3	2	1
Stupanj popunjenosti ljudstvom			x	
Stupanj spremnosti zapovjednog osoblja			x	
Stupanj osposobljenosti ljudstva i zapovjednog osoblja			x	
Stupanj uvježbanosti		x		
Stupanj opremljenosti materijalnim sredstvima i opremom		x		
Vrijeme mobilizacijske spremnosti/operativne gotovosti			x	
Samodostatnost i logistička potpora		x		
<u>Područje reagiranja - ZBIRNO</u>			x	
Operativne snage Hrvatskog Crvenog križa, Gradsko društvo Crvenog križa Buje				
Stupanj popunjenosti ljudstvom			x	
Stupanj spremnosti zapovjednog osoblja			x	
Stupanj osposobljenosti ljudstva i zapovjednog osoblja			x	
Stupanj uvježbanosti			x	
Stupanj opremljenosti materijalnim sredstvima i opremom			x	
Vrijeme mobilizacijske spremnosti/operativne gotovosti			x	
Samodostatnost i logistička potpora		x		
<u>Područje reagiranja - ZBIRNO</u>			x	
Pravne osobe i udruge od interesa za sustav civilne zaštite općine Brtonigla				
Stupanj popunjenosti ljudstvom			x	
Stupanj spremnosti zapovjednog osoblja		x		
Stupanj osposobljenosti ljudstva i zapovjednog osoblja		x		
Stupanj uvježbanosti		x		



PODRUČJE REAGIRANJA	Vrlo niska spremnost	Niska spremnost	Visoka spremnost	Vrlo visoka spremnost
	4	3	2	1
Stupanj opremljenosti materijalnim sredstvima i opremom			x	
Vrijeme mobilizacijske spremnosti/operativne gotovosti		x		
Samodostatnost i logistička potpora		x		
<u>Područje reagiranja - ZBIRNO</u>		x		

Tablica 109. **Analiza sustava civilne zaštite – područje reagiranja – Spremnost operativnih kapaciteta u slučaju epidemije i pandemije – ZBIRNO**

Stožer civilne zaštite	visoka spremnost
Operativne snage vatrogastva (JVP Umag)	visoka spremnost
Operativne snage Hrvatskog crvenog križa, Gradsko društvo crvenog križa Buje	visoka spremnost
Pravne osobe i udruge od interesa za sustav civilne zaštite	niska spremnost

PODRUČJE REAGIRANJA	RAZINA SPREMNOSTI	ODABRANO
Spremnost operativnih kapaciteta u slučaju epidemija i pandemija - ZBIRNO	Vrlo niska spremnost	
	Niska spremnost	
	Visoka spremnost	x
	Vrlo visoka spremnost	

7.2.2.4 Ekstremne temperature

U sljedećoj tablici navedene su snage civilne zaštite potrebne u slučaju ekstremnih temperatura te ocjena njihove spremnosti za reagiranje u slučaju navedenog rizika.

Tablica 110. **Potrebne snage u slučaju ekstremnih temperatura**

Potrebne snage u slučaju ekstremnih temperatura	Napomena
1. Stožer civilne zaštite Općine Brtonigla - Verteneglio	Raspoložive snage civilne zaštite s područja Općine Brtonigla - Verteneglio
2. Koordinator na lokaciji	



Potrebne snage u slučaju ekstremnih temperatura	Napomena
3. Operativne snage vatrogastva - JVP Umag 4. Operativne snage crvenog križa, Gradsko društvo Crvenog križa Buje 5. Pravne osobe od interesa za sustavu civilne zaštite: - TD „6 Maj“ Umag - TD „Istarski vodovod“; Buzet, PJ Buje - Veterinarska stanica Buje	
1. Zavod za hitnu medicinu Istarske županije 2. Istarski domovi zdravlja, Ispostava Umag 3. Zavod za javno zdravstvo Istarske županije 4. Državna uprava za zaštitu i spašavanje, Područni ured Pazin	Snage civilne zaštite koje nisu u nadležnosti Općine Brtonigla - Verteneglio, a koje će se po potrebi uključiti u civilnu zaštitu sukladno vlastitim Operativnim planovima

Tablica 111. Analiza sustava civilne zaštite – područje reagiranja – ekstremne temperature

PODRUČJE REAGIRANJA	Vrlo niska spremnost	Niska spremnost	Visoka spremnost	Vrlo visoka spremnost
	4	3	2	1
STOŽER CIVILNE ZAŠTITE				
Stupanj popunjenosti ljudstvom				x
Stupanj spremnosti zapovjednog osoblja			x	
Stupanj osposobljenosti ljudstva i zapovjednog osoblja			x	
Stupanj uvježbanosti		x		
Stupanj opremljenosti materijalnim sredstvima i opremom			x	
Vrijeme mobilizacijske spremnosti/operativne gotovosti			x	
Samodostatnost i logistička potpora			x	
<u>Područje reagiranja - ZBIRNO</u>			x	
Operativne snage vatrogastva (JVP Umag)				
Stupanj popunjenosti ljudstvom			x	
Stupanj spremnosti zapovjednog osoblja			x	
Stupanj osposobljenosti ljudstva i zapovjednog osoblja			x	



PODRUČJE REAGIRANJA	Vrlo niska spremnost	Niska spremnost	Visoka spremnost	Vrlo visoka spremnost
	4	3	2	1
Stupanj uvježbanosti		x		
Stupanj opremljenosti materijalnim sredstvima i opremom			x	
Vrijeme mobilizacijske spremnosti/operativne gotovosti			x	
Samodostatnost i logistička potpora		x		
<u>Područje reagiranja - ZBIRNO</u>			x	
Operativne snage Hrvatskog Crvenog križa, Gradsko društvo Crvenog križa Buje				
Stupanj popunjenosti ljudstvom			x	
Stupanj spremnosti zapovjednog osoblja			x	
Stupanj osposobljenosti ljudstva i zapovjednog osoblja			x	
Stupanj uvježbanosti			x	
Stupanj opremljenosti materijalnim sredstvima i opremom			x	
Vrijeme mobilizacijske spremnosti/operativne gotovosti			x	
Samodostatnost i logistička potpora		x		
<u>Područje reagiranja - ZBIRNO</u>			x	
Pravne osobe i udruge od interesa za sustav civilne zaštite Općine Brtonigla				
Stupanj popunjenosti ljudstvom			x	
Stupanj spremnosti zapovjednog osoblja		x		
Stupanj osposobljenosti ljudstva i zapovjednog osoblja		x		
Stupanj uvježbanosti		x		
Stupanj opremljenosti materijalnim sredstvima i opremom			x	
Vrijeme mobilizacijske spremnosti/operativne gotovosti		x		



PODRUČJE REAGIRANJA	Vrlo niska spremnost	Niska spremnost	Visoka spremnost	Vrlo visoka spremnost
	4	3	2	1
Samodostatnost i logistička potpora		x		
<u>Područje reagiranja - ZBIRNO</u>		x		

Tablica 112. **Analiza sustava civilne zaštite – područje reagiranja – Spremnost operativnih kapaciteta u slučaju ekstremne temperature – ZBIRNO**

Stožer civilne zaštite	visoka spremnost
Operativne snage vatrogastva (JVP Umag)	visoka spremnost
Operativne snage Hrvatskog crvenog križa, Gradsko društvo crvenog križa Buje	visoka spremnost
Pravne osobe i udruge od interesa za sustav civilne zaštite	niska spremnost

PODRUČJE REAGIRANJA	RAZINA SPREMNOSTI	ODABRANO
Spremnost operativnih kapaciteta u slučaju ekstremne temperature - ZBIRNO	Vrlo niska spremnost	
	Niska spremnost	
	Visoka spremnost	x
	Vrlo visoka spremnost	

7.2.2.5 Industrijske nesreće

U sljedećoj tablici navedene su snage civilne zaštite potrebne u slučaju tehničko-tehnološke nesreće na lokaciji skladišta eksploziva tvrtke WECO Pirotehnika d.o.o. te ocjena njihove spremnosti za reagiranje u slučaju navedenog rizika.

Tablica 113. **Potrebne snage u slučaju industrijske nesreće**

Potrebne snage u slučaju industrijske nesreće	Napomena
<ol style="list-style-type: none"> 1. Stožer civilne zaštite Općine Brtonigla - Verteneglio 2. Povjerenici civilne zaštite i njihovi zamjenici 3. Koordinator na lokaciji 4. Operativne snage vatrogastva <ul style="list-style-type: none"> - JVP Umag 	Raspoložive snage civilne zaštite s područja Općine Brtonigla - Verteneglio



Potrebne snage u slučaju industrijske nesreće	Napomena
5. Operativne snage crvenog križa, Gradsko društvo Crvenog križa Buje 6. Operativne snage HGSS-a, Hrvatska gorska služba spašavanja - Stanica Pula 7. Pravne osobe od interesa za sustavu civilne zaštite: <ul style="list-style-type: none"> - TD „6 Maj“ Umag - Vlastiti pogon Općine Brtonigla - TD „Istarski vodovod“; Buzet, Pj Buje - Građevinski obrt „Šudić“ - Nova Vas - Istarske ceste d.o.o. Pula 	
1. Zavod za hitnu medicinu Istarske županije 2. Istarski domovi zdravlja, Ispostava Umag 3. Zavod za javno zdravstvo Istarske županije 4. Državna uprava za zaštitu i spašavanje, Područni ured Pazin 5. HEP d.o.o., "Elektroistra" Pula, ispostava Buje 6. MUP, Policijska uprava Istarska, Policijska postaja Umag (u sklopu policijskih postaja organizirano je 24-satno dežurstvo. Operativna dežurstva policijskih postaja primaju obavijest o iznenadnom događaju te upućuju policijske službenike na provjeru točnosti obavijesti. Ukoliko se utvrdi točnost obavijesti, policijska postaja podatke prenosi operativnom dežurstvu policijske uprave, koji izvješćuje Županijski centar 112.) 7. Županijska uprava za ceste Istarske županije	<p>Snage civilne zaštite koje nisu u nadležnosti Općine Brtonigla – Verteneglio, a koje će se po potrebi uključiti u civilnu zaštitu sukladno vlastitim Operativnim planovima</p>

Tablica 114. Analiza sustava civilne zaštite – područje reagiranja - industrijske nesreće

PODRUČJE REAGIRANJA	Vrlo niska spremnost	Niska spremnost	Visoka spremnost	Vrlo visoka spremnost
	4	3	2	1
Stožer civilne zaštite				
Stupanj popunjenosti ljudstvom				x
Stupanj spremnosti zapovjednog osoblja			x	
Stupanj osposobljenosti ljudstva i zapovjednog osoblja			x	
Stupanj uvježbanosti		x		
Stupanj opremljenosti materijalnim sredstvima i opremom			x	
Vrijeme mobilizacijske spremnosti/operativne gotovosti			x	
Samodostatnost i logistička potpora			x	



PODRUČJE REAGIRANJA	Vrlo niska spremnost	Niska spremnost	Visoka spremnost	Vrlo visoka spremnost
	4	3	2	1
<u>Područje reagiranja - ZBIRNO</u>			x	
Povjerenici civilne zaštite				
Stupanj popunjenosti ljudstvom			x	
Stupanj spremnosti zapovjednog osoblja		x		
Stupanj osposobljenosti ljudstva i zapovjednog osoblja		x		
Stupanj uvježbanosti		x		
Stupanj opremljenosti materijalnim sredstvima i opremom		x		
Vrijeme mobilizacijske spremnosti/operativne gotovosti		x		
Samodostatnost i logistička potpora		x		
<u>Područje reagiranja - ZBIRNO</u>		x		
Operativne snage vatrogastva (JVP Umag)				
Stupanj popunjenosti ljudstvom			x	
Stupanj spremnosti zapovjednog osoblja				x
Stupanj osposobljenosti ljudstva i zapovjednog osoblja				x
Stupanj uvježbanosti				x
Stupanj opremljenosti materijalnim sredstvima i opremom			x	
Vrijeme mobilizacijske spremnosti/operativne gotovosti			x	
Samodostatnost i logistička potpora			x	
<u>Područje reagiranja - ZBIRNO</u>			x	
Operativne snage Hrvatskog Crvenog križa, Gradsko društvo Crvenog križa Buje				
Stupanj popunjenosti ljudstvom			x	



PODRUČJE REAGIRANJA	Vrlo niska spremnost	Niska spremnost	Visoka spremnost	Vrlo visoka spremnost
	4	3	2	1
Stupanj spremnosti zapovjednog osoblja			x	
Stupanj osposobljenosti ljudstva i zapovjednog osoblja			x	
Stupanj uvježbanosti			x	
Stupanj opremljenosti materijalnim sredstvima i opremom			x	
Vrijeme mobilizacijske spremnosti/operativne gotovosti			x	
Samodostatnost i logistička potpora		x		
<u>Područje reagiranja - ZBIRNO</u>			x	
Operativne snage Hrvatske gorske službe spašavanja, Hrvatska gorska služba spašavanja – Stanica Pula				
Stupanj popunjenosti ljudstvom			x	
Stupanj spremnosti zapovjednog osoblja			x	
Stupanj osposobljenosti ljudstva i zapovjednog osoblja			x	
Stupanj uvježbanosti		x		
Stupanj opremljenosti materijalnim sredstvima i opremom		x		
Vrijeme mobilizacijske spremnosti/operativne gotovosti			x	
Samodostatnost i logistička potpora		x		
<u>Područje reagiranja - ZBIRNO</u>			x	
Pravne osobe od interesa za sustav civilne zaštite Općine Brtonigla - Verteneglio				
Stupanj popunjenosti ljudstvom			x	
Stupanj spremnosti zapovjednog osoblja		x		
Stupanj osposobljenosti ljudstva i zapovjednog osoblja		x		



PODRUČJE REAGIRANJA	Vrlo niska spremnost	Niska spremnost	Visoka spremnost	Vrlo visoka spremnost
	4	3	2	1
Stupanj uvježbanosti		x		
Stupanj opremljenosti materijalnim sredstvima i opremom			x	
Vrijeme mobilizacijske spremnosti/operativne gotovosti		x		
Samodostatnost i logistička potpora		x		
<u>Područje reagiranja - ZBIRNO</u>		x		

Tablica 115. **Analiza sustava civilne zaštite– područje reagiranja – Spremnost operativnih kapaciteta u slučaju industrijske nesreće – ZBIRNO**

Stožer civilne zaštite	visoka spremnost
Povjerenici civilne zaštite	niska spremnost
Operativne snage vatrogastva (JVP Umag)	visoka spremnost
Operativne snage Hrvatskog crvenog križa, Gradsko društvo crvenog križa Buje	visoka spremnost
Operativne snage Hrvatske gorske službe spašavanja, Stanica Pula	visoka spremnost
Pravne osobe i udruge od interesa za sustav civilne zaštite	niska spremnost

PODRUČJE REAGIRANJA	RAZINA SPREMNOSTI	ODABRANO
Spremnost operativnih kapaciteta u slučaju industrijske nesreće - ZBIRNO	Vrlo niska spremnost	
	Niska spremnost	
	Visoka spremnost	x
	Vrlo visoka spremnost	



7.2.2.6 Poplava

U sljedećoj tablici navedene su snage civilne zaštite potrebne u slučaju nastanka poplave.

Tablica 116. **Potrebne snage u slučaju poplava**

Potrebne snage u slučaju poplave	Napomena
<ol style="list-style-type: none"> 1. Stožer civilne zaštite Općine Brtonigla - Verteneglio 2. Povjerenici civilne zaštite i njihovi zamjenici 3. Koordinator na lokaciji 4. Operativne snage vatrogastva <ul style="list-style-type: none"> – JVP Umag 5. Operativne snage crvenog križa, Gradsko društvo Crvenog križa Buje 6. Operativne snage HGSS-a, Hrvatska gorska služba spašavanja - Stanica Pula 7. Pravne osobe od interesa za sustavu civilne zaštite: <ul style="list-style-type: none"> – TD „6 Maj“ Umag – Vlastiti pogon Općine Brtonigla – TD „Istarski vodovod“; Buzet, PJ Buje – Građevinski obrt „Šudić“ - Nova Vas – Istarske ceste d.o.o. Pula 8. Udruge <ul style="list-style-type: none"> – Lovačko društvo „Lepus“, Brtonigla – Verteneglio – Speološko društvo Buje 	<p>Raspoložive snage civilne zaštite s područja Općine Brtonigla - Verteneglio</p>
<ol style="list-style-type: none"> 1. Zavod za hitnu medicinu Istarske županije 2. Istarski domovi zdravlja, Ispostava Umag 3. Zavod za javno zdravstvo Istarske županije 4. Državna uprava za zaštitu i spašavanje, Područni ured Pazin 5. HEP d.o.o., "Elektroistra" Pula, ispostava Buje 6. MUP, Policijska uprava Istarska, Policijska postaja Umag (u sklopu policijskih postaja organizirano je 24-satno dežurstvo. Operativna dežurstva policijskih postaja primaju obavijest o iznenadnom događaju te upućuju policijske službenike na provjeru točnosti obavijesti. Ukoliko se utvrdi točnost obavijesti, policijska postaja podatke prenosi operativnom dežurstvu policijske uprave, koji izvješćuje Županijski centar 112.) 7. Hrvatske vode - VGO Rijeka 8. Hrvatske ceste d.o.o. Pula 9. Županijska uprava za ceste Istarske županije 10. Uprava šuma Podružnica (UŠP) Buzet – Šumarija Buje 	<p>Snage civilne zaštite koje nisu u nadležnosti Općine Brtonigla - Verteneglio, a koje će se po potrebi uključiti u civilnu zaštitu sukladno vlastitim Operativnim planovima</p>



Tablica 117. Analiza sustava civilne zaštite – područje reagiranja – poplave

PODRUČJE REAGIRANJA	Vrlo niska spremnost	Niska spremnost	Visoka spremnost	Vrlo visoka spremnost
	4	3	2	1
Stožer civilne zaštite				
Stupanj popunjenosti ljudstvom				x
Stupanj spremnosti zapovjednog osoblja			x	
Stupanj osposobljenosti ljudstva i zapovjednog osoblja			x	
Stupanj uvježbanosti		x		
Stupanj opremljenosti materijalnim sredstvima i opremom			x	
Vrijeme mobilizacijske spremnosti/operativne gotovosti			x	
Samodostatnost i logistička potpora			x	
<u>Područje reagiranja - ZBIRNO</u>			x	
Povjerenici civilne zaštite				
Stupanj popunjenosti ljudstvom			x	
Stupanj spremnosti zapovjednog osoblja		x		
Stupanj osposobljenosti ljudstva i zapovjednog osoblja		x		
Stupanj uvježbanosti		x		
Stupanj opremljenosti materijalnim sredstvima i opremom		x		
Vrijeme mobilizacijske spremnosti/operativne gotovosti		x		
Samodostatnost i logistička potpora		x		
<u>Područje reagiranja - ZBIRNO</u>		x		
Operativne snage vatrogastva (JVP Umag)				
Stupanj popunjenosti ljudstvom			x	
Stupanj spremnosti zapovjednog osoblja			x	
Stupanj osposobljenosti ljudstva i zapovjednog osoblja			x	
Stupanj uvježbanosti			x	



PODRUČJE REAGIRANJA	Vrlo niska spremnost	Niska spremnost	Visoka spremnost	Vrlo visoka spremnost
	4	3	2	1
Stupanj opremljenosti materijalnim sredstvima i opremom			x	
Vrijeme mobilizacijske spremnosti/operativne gotovosti			x	
Samodostatnost i logistička potpora		x		
<u>Područje reagiranja - ZBIRNO</u>			x	
Operativne snage Hrvatskog Crvenog križa, Gradsko društvo Crvenog križa Buje				
Stupanj popunjenosti ljudstvom			x	
Stupanj spremnosti zapovjednog osoblja			x	
Stupanj osposobljenosti ljudstva i zapovjednog osoblja			x	
Stupanj uvježbanosti		x		
Stupanj opremljenosti materijalnim sredstvima i opremom			x	
Vrijeme mobilizacijske spremnosti/operativne gotovosti			x	
Samodostatnost i logistička potpora		x		
<u>Područje reagiranja - ZBIRNO</u>			x	
Operativne snage Hrvatske gorske službe spašavanja, Hrvatska gorska služba spašavanja – Stanica Pula				
Stupanj popunjenosti ljudstvom			x	
Stupanj spremnosti zapovjednog osoblja			x	
Stupanj osposobljenosti ljudstva i zapovjednog osoblja			x	
Stupanj uvježbanosti		x		
Stupanj opremljenosti materijalnim sredstvima i opremom		x		
Vrijeme mobilizacijske spremnosti/operativne gotovosti			x	
Samodostatnost i logistička potpora		x		



PODRUČJE REAGIRANJA	Vrlo niska spremnost	Niska spremnost	Visoka spremnost	Vrlo visoka spremnost
	4	3	2	1
<u>Područje reagiranja - ZBIRNO</u>			x	
Pravne osobe od interesa za sustav civilne zaštite Općine Brtonigla - Verteneglio				
Stupanj potpunosti ljudstvom			x	
Stupanj spremnosti zapovjednog osoblja		x		
Stupanj osposobljenosti ljudstva i zapovjednog osoblja		x		
Stupanj uvježbanosti		x		
Stupanj opremljenosti materijalnim sredstvima i opremom			x	
Vrijeme mobilizacijske spremnosti/operativne gotovosti		x		
Samodostatnost i logistička potpora		x		
<u>Područje reagiranja - ZBIRNO</u>		x		

Tablica 118. **Analiza sustava civilne zaštite– područje reagiranja – Spremnost operativnih kapaciteta u slučaju poplave – ZBIRNO**

Stožer civilne zaštite	visoka spremnost
Povjerenici civilne zaštite	niska spremnost
Operativne snage vatrogastva (JVP Umag)	visoka spremnost
Operativne snage Hrvatskog crvenog križa, Gradsko društvo crvenog križa Buje	visoka spremnost
Operativne snage Hrvatske gorske službe spašavanja, Stanica Pula	visoka spremnost
Pravne osobe i udruge od interesa za sustav civilne zaštite	niska spremnost



PODRUČJE REAGIRANJA	RAZINA SPREMNOSTI	ODABRANO
Spremnost operativnih kapaciteta u slučaju poplave - ZBIRNO	Vrlo niska spremnost	
	Niska spremnost	
	Visoka spremnost	x
	Vrlo visoka spremnost	

7.2.2.7 Suše

U sljedećoj tablici navedene su snage civilne zaštite potrebne u slučaju nastanka suše.

Tablica 119. Potrebne snage u slučaju suše

Potrebne snage u slučaju suše	Napomena
<ol style="list-style-type: none"> 1. Stožer civilne zaštite Općine Brtonigla - Verteneglio 2. Koordinator na lokaciji 3. Operativne snage vatrogastva <ul style="list-style-type: none"> - JVP Umag 4. Pravne osobe od interesa za sustavu civilne zaštite: <ul style="list-style-type: none"> - TD „6 Maj“ Umag - Vlastiti pogon Općine Brtonigla - Verteneglio - TD „Istarski vodovod“; Buzet, PJ Buje 5. Udruge <ul style="list-style-type: none"> - Lovačko društvo „Lepus“, Brtonigla – Verteneglio - Speološko društvo Buje 	Raspoložive snage civilne zaštite s područja Općine Brtonigla - Verteneglio
<ol style="list-style-type: none"> 1. Državna uprava za zaštitu i spašavanje, Područni ured Pazin 2. Poljoprivredna savjetodavna služba 3. Uprava šuma Podružnica (UŠP) Buzet – Šumarija Buje 	Snage civilne zaštite koje nisu u nadležnosti Općine Brtonigla - Verteneglio, a koje će se po potrebi uključiti u civilnu zaštitu sukladno vlastitim Operativnim planovima

Tablica 120. Analiza sustava civilne zaštite – područje reagiranja - suša

PODRUČJE REAGIRANJA	Vrlo niska spremnost	Niska spremnost	Visoka spremnost	Vrlo visoka spremnost
	4	3	2	1
STOŽER CIVILNE ZAŠTITE				
Stupanj popunjenosti ljudstvom				x
Stupanj spremnosti zapovjednog osoblja			x	
Stupanj osposobljenosti ljudstva i zapovjednog osoblja			x	



PODRUČJE REAGIRANJA	Vrlo niska spremnost	Niska spremnost	Visoka spremnost	Vrlo visoka spremnost
	4	3	2	1
Stupanj uvježbanosti		x		
Stupanj opremljenosti materijalnim sredstvima i opremom			x	
Vrijeme mobilizacijske spremnosti/operativne gotovosti			x	
Samodostatnost i logistička potpora			x	
<u>Područje reagiranja - ZBIRNO</u>			x	
Operativne snage vatrogastva (JVP Umag)				
Stupanj popunjenosti ljudstvom			x	
Stupanj spremnosti zapovjednog osoblja			x	
Stupanj osposobljenosti ljudstva i zapovjednog osoblja			x	
Stupanj uvježbanosti		x		
Stupanj opremljenosti materijalnim sredstvima i opremom			x	
Vrijeme mobilizacijske spremnosti/operativne gotovosti			x	
Samodostatnost i logistička potpora		x		
<u>Područje reagiranja - ZBIRNO</u>			x	
Pravne osobe od interesa za sustav civilne zaštite Općine Brtonigla - Verteneglio				
Stupanj popunjenosti ljudstvom			x	
Stupanj spremnosti zapovjednog osoblja		x		
Stupanj osposobljenosti ljudstva i zapovjednog osoblja		x		
Stupanj uvježbanosti		x		
Stupanj opremljenosti materijalnim sredstvima i opremom			x	
Vrijeme mobilizacijske spremnosti/operativne gotovosti		x		
Samodostatnost i logistička potpora		x		



PODRUČJE REAGIRANJA	Vrlo niska spremnost	Niska spremnost	Visoka spremnost	Vrlo visoka spremnost
		4	3	2
Područje reagiranja - ZBIRNO		x		

Tablica 121. **Analiza sustava civilne zaštite– područje reagiranja – Spremnost operativnih kapaciteta u slučaju suše – ZBIRNO**

Stožer civilne zaštite	visoka spremnost
Operativne snage vatrogastva (JVP Umag)	visoka spremnost
Pravne osobe i udruge od interesa za sustav civilne zaštite	niska spremnost

PODRUČJE REAGIRANJA	RAZINA SPREMNOSTI	ODABRANO
Spremnost operativnih kapaciteta u slučaju suše - ZBIRNO	Vrlo niska spremnost	
	Niska spremnost	
	Visoka spremnost	x
	Vrlo visoka spremnost	

7.2.2.8 Tuča

U sljedećoj tablici navedene su snage civilne zaštite potrebne u slučaju nastanka tuče.

Tablica 122. **Potrebne snage u slučaju tuče**

Potrebne snage u slučaju tuče	Napomena
<ol style="list-style-type: none"> 1. Stožer civilne zaštite Općine Brtonigla - Verteneglio 2. Koordinator na lokaciji 3. Operativne snage vatrogastva <ul style="list-style-type: none"> - JVP Umag 4. Pravne osobe od interesa za sustavu civilne zaštite: <ul style="list-style-type: none"> - TD „6 Maj“ Umag - Vlastiti pogon Općine Brtonigla - TD „Istarski vodovod“; Buzet, PJ Buje 5. Udruge <ul style="list-style-type: none"> - Lovačko društvo „Lepus“, Brtonigla – Verteneglio - Speološko društvo Buje 	Raspoložive snage civilne zaštite s područja Općine Brtonigla - Verteneglio



Potrebne snage u slučaju tuče	Napomena
1. Državna uprava za zaštitu i spašavanje, Područni ured Pazin 2. Poljoprivredna savjetodavna služba 3. Uprava šuma Podružnica (UŠP) Buzet – Šumarija Buje	Snage civilne zaštite koje nisu u nadležnosti Općine Brtonigla - Verteneglio, a koje će se po potrebi uključiti u civilnu zaštitu sukladno vlastitim Operativnim planovima

Tablica 123. Analiza sustava civilne zaštite – područje reagiranja - tuča

PODRUČJE REAGIRANJA	Vrlo niska spremnost	Niska spremnost	Visoka spremnost	Vrlo visoka spremnost
	4	3	2	1
STOŽER CIVILNE ZAŠTITE				
Stupanj popunjenosti ljudstvom				x
Stupanj spremnosti zapovjednog osoblja			x	
Stupanj osposobljenosti ljudstva i zapovjednog osoblja			x	
Stupanj uvježbanosti		x		
Stupanj opremljenosti materijalnim sredstvima i opremom			x	
Vrijeme mobilizacijske spremnosti/operativne gotovosti			x	
Samodostatnost i logistička potpora			x	
<u>Područje reagiranja - ZBIRNO</u>			x	
Operativne snage vatrogastva (JVP Umag)				
Stupanj popunjenosti ljudstvom			x	
Stupanj spremnosti zapovjednog osoblja			x	
Stupanj osposobljenosti ljudstva i zapovjednog osoblja			x	
Stupanj uvježbanosti		x		
Stupanj opremljenosti materijalnim sredstvima i opremom			x	
Vrijeme mobilizacijske spremnosti/operativne gotovosti			x	
Samodostatnost i logistička potpora		x		
<u>Područje reagiranja - ZBIRNO</u>			x	



PODRUČJE REAGIRANJA	Vrlo niska spremnost	Niska spremnost	Visoka spremnost	Vrlo visoka spremnost
	4	3	2	1
Pravne osobe od interesa za sustav civilne zaštite Općine Brtonigla - Verteneglio				
Stupanj popunjenosti ljudstvom			x	
Stupanj spremnosti zapovjednog osoblja		x		
Stupanj osposobljenosti ljudstva i zapovjednog osoblja		x		
Stupanj uvježbanosti		x		
Stupanj opremljenosti materijalnim sredstvima i opremom			x	
Vrijeme mobilizacijske spremnosti/operativne gotovosti		x		
Samodostatnost i logistička potpora		x		
<u>Područje reagiranja - ZBIRNO</u>		x		

Tablica 124. **Analiza sustava civilne zaštite– područje** reagiranja – Spremnost operativnih **kapaciteta u slučaju tuče** – ZBIRNO

Stožer civilne zaštite	visoka spremnost
Operativne snage vatrogastva (JVP Umag)	visoka spremnost
Pravne osobe i udruge od interesa za sustav civilne zaštite	niska spremnost

PODRUČJE REAGIRANJA	RAZINA SPREMNOSTI	ODABRANO
Spremnost operativnih kapaciteta u slučaju tuče - ZBIRNO	Vrlo niska spremnost	
	Niska spremnost	
	Visoka spremnost	x
	Vrlo visoka spremnost	



7.2.3 Stanje mobilnosti operativnih kapaciteta sustava civilne zaštite i stanja komunikacijskih kapaciteta

Procjena spremnosti sustava civilne zaštite provodi se na temelju procjene stanja mobilnosti operativnih kapaciteta sustava civilne zaštite i stanja komunikacijskih kapaciteta na temelju procjene stanja transportne potpore i komunikacijskih kapaciteta. Ukupna razina spremnosti operativnih kapaciteta procijenjena je visokom i to posebno zbog spremnosti najvažnijih operativnih snaga od značaja za sustav civilne zaštite u cjelini.

Tablica 125. **Analiza sustava civilne zaštite – područje** reagiranja – Stanje mobilnosti operativnih kapaciteta sustava civilne zaštite i stanja komunikacijskih kapaciteta

PODRUČJE REAGIRANJA	RAZINA SPREMNOSTI	ODABRANO
Stanje mobilnosti operativnih kapaciteta sustava civilne zaštite i stanja komunikacijskih kapaciteta	Vrlo niska spremnost	
	Niska spremnost	
	Visoka spremnost	x
	Vrlo visoka spremnost	

7.2.4 Zbirna ocjena analize sustava civilne zaštite u području reagiranja

Procjena ukupne spremnosti sustava civilne zaštite Općine Brtonigla - Verteneglio u području reagiranja i aktivnosti usmjerenih na zaštitu svih kategorija društvenih vrijednosti koje su potencijalno izložene štetnim utjecajima velike nesreće prikazana je u slijedećoj tablici.

Tablica 126. **Analiza sustava civilne zaštite – područje** reagiranja – ZBIRNA OCJENA

PODRUČJE REAGIRANJA	RAZINA SPREMNOSTI	ODABRANO
ZBIRNA OCJENA	Vrlo niska spremnost	
	Niska spremnost	
	Visoka spremnost	x
	Vrlo visoka spremnost	

7.3 Stanje sustava civilne zaštite na području Općine Brtonigla – Verteneglio

Procijenjena spremnosti cjelovitog sustava civilne zaštite za upravljanje rizicima od katastrofa (područje preventive) i za spašavanje svih kategorija društvenih vrijednosti izloženih štetnim utjecajima u katastrofama (područje reagiranja) je niska.



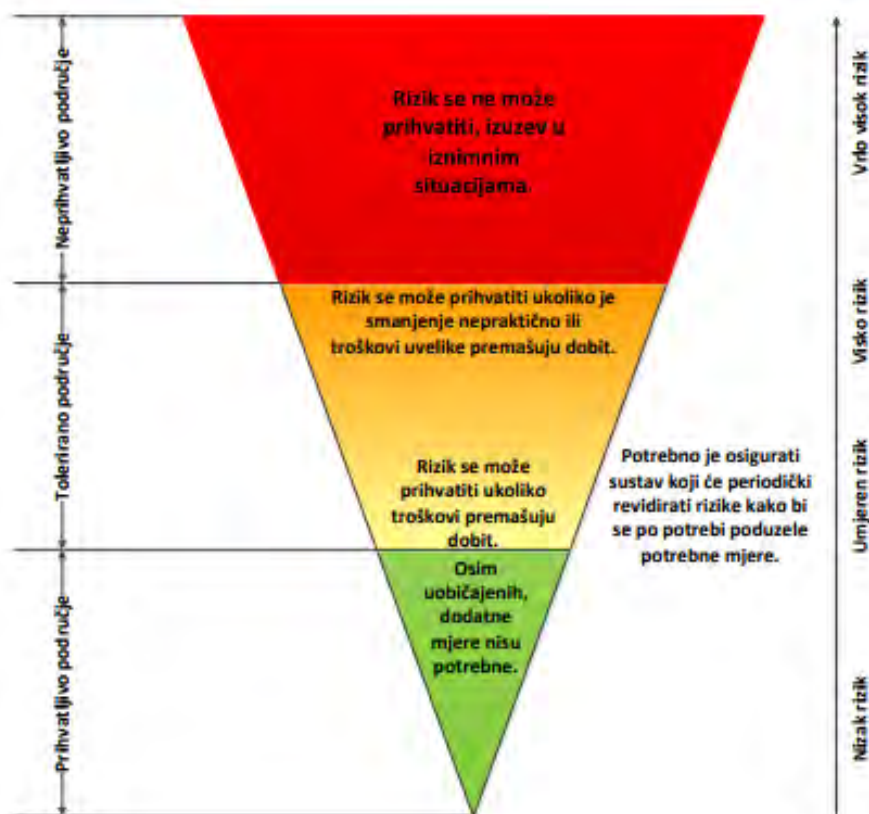
Tablica 127. Analiza sustava civilne zaštite – ukupna ocjena na području preventiva i reagiranja

	RAZINA SPREMNOSTI	PREVENTIVA	REAGIRANJE	ZBIRNO
SUSTAV CIVILNE ZAŠTITE – PREVENTIVA I REAGIRANJE	Vrlo niska spremnost			
	Niska spremnost			
	Visoka spremnost	x	x	x
	Vrlo visoka spremnost			

8 Vrednovanje rizika

Vrednovanje rizika je posljednji korak u procesu procjene rizika, te predstavlja osnovu za odabir mjera obrade rizika odnosno vodi prema izradi javnih politika za smanjenje rizika od velikih nesreća. Vrednovanje rizika je proces uspoređivanja rezultata analize rizika s kriterijima i provodi se primjenom ALARP (As Low As Reasonably Practicable) načela. Prema navedenom načelu rizici se razvrstavaju u tri razreda:

- prihvatljivi – niski rizici pa dodatne mjere nisu potrebne (primjenjuju se samo već postojeće mjere na osnovu kojih je i ocijenjen rizik kao prihvatljiv).
- tolerantni – gdje se rizici smatraju prihvatljivim zbog prevelikih troškova ili je njihovo smanjivanje nepraktično. U ovom slučaju treba periodički ažurirati rizike glede mogućih promjena.
- neprihvatljivi – gdje su rizici visoki i treba hitno poraditi na njihovom smanjivanju. Svrha vrednovanja rizika je priprema prijedloga za odlučivanje o važnosti pojedinih.



Slika 28. ALARP načelo za vrednovanje rizika



Tablica 128. Vrednovanje rizika – Općina Brtonigla - Verteneglio

SCENARIJ	VREDNOVANJE
Potres	Tolerantni rizik
Ekstremne temperature	Tolerantni rizik
Epidemija i pandemija	Tolerantni rizik
Suša	Tolerantni rizik
Tuča	Tolerantni rizik
Poplava	Tolerantni rizik
Požar otvorenog prostora	Tolerantni rizik
Industrijska nesreća	Tolerantni rizik

Tolerantni (može se prihvatiti ukoliko je smanjenje nepraktično i troškovi premašuju dobit):

- Epidemija i pandemija
- Potres
- Ekstremne temperature
- Suša
- Tuča
- Poplava
- Požar otvorenog prostora
- Industrijska nesreća

Neprihvatljivih rizika na području Općinu Brtonigla - Verteneglio nema.



9 Popis sudionika u izradi procjene rizika

RIZIK: Potres	
Koordinator radne skupine:	Nositelj:
Marica Garić - pročelnica Jedininstvenog upravnog odjela Općine Brtonigla	Općina Brtonigla - Verteneglio
Izvršitelji:	
Radna skupina (uz voditelja): Kristina Brljavac - Općina Brtonigla - Verteneglio Admir Martinović - Općina Brtonigla - Verteneglio Boris Rogić - zamjenik načelnika Stožera CZ Bojan Štokovac, – načelnik Stožera civilne zaštite Općine Brtonigla - Verteneglio Konzultant: METIS d.d., Kukuljanovo	

RIZIK: Ekstremne Temperature	
Koordinator radne skupine:	Nositelj:
Marica Garić - pročelnica Jedininstvenog upravnog odjela Općine Brtonigla	Općina Brtonigla - Verteneglio
Izvršitelji:	
Radna skupina (uz voditelja): Kristina Brljavac - Općina Brtonigla - Verteneglio Admir Martinović - Općina Brtonigla - Verteneglio Boris Rogić - zamjenik načelnika Stožera CZ Bojan Štokovac, – načelnik Stožera civilne zaštite Općine Brtonigla - Verteneglio Konzultant: METIS d.d., Kukuljanovo	

RIZIK: Epidemije i pandemije	
Koordinator radne skupine:	Nositelj:
Marica Garić - pročelnica Jedininstvenog upravnog odjela Općine Brtonigla	Općina Brtonigla - Verteneglio
Izvršitelji:	
Radna skupina (uz voditelja): Kristina Brljavac - Općina Brtonigla - Verteneglio Admir Martinović - Općina Brtonigla - Verteneglio Boris Rogić - zamjenik načelnika Stožera CZ	



Bojan Štokovac, – načelnik Stožera civilne zaštite Općine Brtonigla - Verteneglio
 Konzultant: METIS d.d., Kukuljanovo

RIZIK: Suša	
Koordinator radne skupine:	Nositelj:
Marica Garić - pročelnica Jedininstvenog upravnog odjela Općine Brtonigla	Općina Brtonigla - Verteneglio
Izvršitelji:	
Radna skupina (uz voditelja): Kristina Brljavac - Općina Brtonigla - Verteneglio Admir Martinović - Općina Brtonigla - Verteneglio Boris Rogić - zamjenik načelnika Stožera CZ Bojan Štokovac, – načelnik Stožera civilne zaštite Općine Brtonigla - Verteneglio Konzultant: METIS d.d., Kukuljanovo	

RIZIK: Tuča	
Koordinator radne skupine:	Nositelj:
Marica Garić - pročelnica Jedininstvenog upravnog odjela Općine Brtonigla	Općina Brtonigla - Verteneglio
Izvršitelji:	
Radna skupina (uz voditelja): Kristina Brljavac - Općina Brtonigla - Verteneglio Admir Martinović - Općina Brtonigla - Verteneglio Boris Rogić - zamjenik načelnika Stožera CZ Bojan Štokovac, – načelnik Stožera civilne zaštite Općine Brtonigla - Verteneglio Konzultant: METIS d.d., Kukuljanovo	



RIZIK: Poplava izazvana izlivanjem kopnenih vodnih tijela	
Koordinator radne skupine:	Nositelj:
Marica Garić - pročelnica Jedinog upravnog odjela Općine Brtonigla	Općina Brtonigla - Verteneglio
Izvršitelji:	
Radna skupina (uz voditelja): Kristina Brljavac - Općina Brtonigla - Verteneglio Admir Martinović - Općina Brtonigla - Verteneglio Boris Rogić - zamjenik načelnika Stožera CZ Bojan Štokovac, – načelnik Stožera civilne zaštite Općine Brtonigla - Verteneglio Konzultant: METIS d.d., Kukuljanovo	

RIZIK: Industrijske nesreće	
Koordinator radne skupine:	Nositelj:
Marica Garić - pročelnica Jedinog upravnog odjela Općine Brtonigla	Općina Brtonigla - Verteneglio
Izvršitelji:	
Radna skupina (uz voditelja): Kristina Brljavac - Općina Brtonigla - Verteneglio Admir Martinović - Općina Brtonigla - Verteneglio Boris Rogić - zamjenik načelnika Stožera CZ Bojan Štokovac, – načelnik Stožera civilne zaštite Općine Brtonigla - Verteneglio Konzultant: METIS d.d., Kukuljanovo	