

SLUŽBENE NOVINE OPĆINE BRTONIGLA-VERTENEGLIO



Broj: **12**

Godina: **2025**

Brtonigla-Verteneglio, 15. srpnja 2025. godine

ODLUKE OPĆINSKOG VIJEĆA

- | | |
|---|-----|
| 1. I. Izmjene i dopune Proračuna Općine Brtonigla-Verteneglio za 2025. godinu | 1. |
| 2. I. Izmjene Programa gradnje objekata i uređaja komunalne infrastrukture na području Općine Brtonigla-Verteneglio u 2025. godini | 37. |
| 3. I. Izmjene i dopune Programa javnih potreba u društvenim djelatnostima i gospodarstvu za 2025. godinu | 47. |
| 4. I. Izmjene i dopune Socijalnog programa Općine Brtonigla - Verteneglio za 2025.godinu | 50. |
| 5. Odluka o donošenju Strategije zelene urbane obnove Općine Brtonigla-Verteneglio za razdoblje 2025.-2034. | 52. |
| 6. Odluka o izmjeni i dopuni Odluke o raspoređivanju sredstava za rad političkih stranaka i nezavisnih članova zastupljenih u Općinskom vijeću Općine Brtonigla – Verteneglio za 2025. godinu | 53. |
| 7. I. Izmjene i dopune Godišnjeg plana razvoja sustava civilne zaštite na području Općine Brtonigla-Verteneglio za 2025.godinu | 54. |
| 8. Odluka o osnivanju i imenovanju Komisije za provođenje postupaka raspolaganja nekretninama u vlasništvu Općine Brtonigla-Verteneglio | 57. |
| 9. Odluka o osnivanju i imenovanju Odbora za socijalnu skrb i zdravstvo | 58. |
| 10. Rješenje o imenovanju Općinskog povjerenstva za procjenu šteta od prirodnih nepogoda Općine Brtonigla-Verteneglio | 59. |
| 11. Rješenje o imenovanju Povjerenstva za uvođenje u posjed poljoprivrednog zemljišta u vlasništvu Republike Hrvatske | 61. |
| 12. Zaključak o prihvaćanju Izvješća o radu Programa za razvoj poljoprivrede i agroturizma Istre za 2024. godinu | 62. |
| PRILOG 1
PRILOG 2 | 63. |

REPUBLIKA HRVATSKA
ISTARSKA ŽUPANIJA



OPĆINA BRTONIGLA - VERTENEGLIO

Trg Sv. Zenona 1, Brtonigla -
Verteneglio OIB: 81025770849

Na temelju članka 89. Zakona o proračunu ("Narodne novine" broj 144/21) i članka 38. Statuta Općine Brtonigla-Verteneglio (Službene novine Općine Brtonigla-Verteneglio broj 03/18, 03/21), Općinsko vijeće Općine Brtonigla-Verteneglio na svojoj 02. sjednici održanoj dana 14.07.2025. godine donosi

I IZMJENE I DOPUNE PRORAČUNA OPĆINE BRTONIGLA -VERTENEGLIO ZA 2025. GODINU

I. OPĆI DIO

Članak 1.

Ovom Odlukom utvrđuje se II. Izmjene i dopune proračuna Općine Brtonigla-Verteneglio za 2025. godine (u daljem tekstu: Izmjene i dopune), sastoji se od

Razred i naziv	Proračun 2025	Povećanje Smanjenje	1. Izmjene i dopune 2025
1	2	3	4
A) SAŽETAK RAČUNA PRIHODA I RASHODA			
PRIHODI UKUPNO	6.769.683,69	-1.088.337,91	5.681.345,78
6 PRIHODI POSLOVANJA	5.853.411,69	-285.127,17	5.568.284,52
7 PRIHODI OD PRODAJE NEFINANCIJSKE IMOVINE	916.272,00	-803.210,74	113.061,26
RASHODI UKUPNO	7.303.285,00	-134.789,23	7.168.495,77
3 RASHODI POSLOVANJA	2.797.881,00	-15.191,69	2.782.689,31
4 RASHODI ZA NABAVU NEFINANCIJSKE IMOVINE	4.505.404,00	-119.597,54	4.385.806,46
RAZLIKA - VIŠAK/MANJAK	-533.601,31	-953.548,68	-1.487.149,99
B) SAŽETAK RAČUNA FINANCIRANJA			
8 PRIMICI OD FINANCIJSKE IMOVINE I ZADUŽIVANJA	0,00	1.500.000,00	1.500.000,00

5 IZDACI ZA FINANCIJSKU IMOVINU I OTPLATE ZAJMOVA	0,00	1.500.000,00	1.500.000,00
NETO FINANCIRANJE	0,00	0,00	0,00
C) PRENESENI VIŠAK ILI PRENESENI MANJAK			
PRIENOS VIŠKA/MANJKA IZ PRETHODNE(IH) GODINE	3.341.099,74	-1.853.949,75	1.487.149,99
PRIENOS VIŠKA/MANJKA U SLJEDEĆE RAZDOBLJE	533.601,31	953.548,68	1.487.149,99
VIŠAK/MANJAK + NETO FINANCIRANJE + PRIENOS VIŠKA/MANJKA IZ PRETHODNE(IH) GODINE – PRIENOS VIŠKA/MANJKA U SLJEDEĆE RAZDOBLJE	0,00	0,00	0,00

Članak 2.

Proračun Općine Brtonigla-Verteneglio za 2025. godinu u ukupnom iznosu od 7.303.285,00EUR u prihodnom i rashodnom dijelu smanjuje se za 953.548,68 Eur

1. Izmjene i dopune 2025

A. RAČUN PRIHODA I RASHODA

A1. PRIHODI I RASHODI PREMA EKONOMSKOJ KLASIFIKACIJI - PRIHODI

Račun	Naziv računa	Proračun 2025	Povećanje Smanjenje	1. Izmjene i dopune 2025
6	Prihodi poslovanja	5.853.411,69	-284.435,17	5.568.976,52
61	Prihodi od poreza	2.047.604,24	34.000,00	2.081.604,24
63	Pomoći iz inozemstva i od subjekata unutar općeg proračuna	2.035.840,76	-173.335,17	1.862.505,59
64	Prihodi od imovine	339.726,00	14.700,00	354.426,00
65	Prihodi od upravnih i administrativnih pristojbi, pristojbi po posebnim propisima i naknada	1.303.097,00	-159.800,00	1.143.297,00
66	Prihodi od prodaje proizvoda i robe te pruženih usluga, prihodi od donacija te povrati po protestiranim jamstvima	127.143,69	0,00	127.143,69
7	Prihodi od prodaje nefinancijske imovine	916.272,00	-803.902,74	112.369,26
71	Prihodi od prodaje neproizvedene dugotrajne imovine	913.272,00	-804.202,72	109.069,28
72	Prihodi od prodaje proizvedene dugotrajne imovine	3.000,00	299,98	3.299,98
SVEUKUPNO		6.769.683,69	-1.088.337,91	5.681.345,78

1. Izmjene i dopune 2025

A. RAČUN PRIHODA I RASHODA

A1. PRIHODI I RASHODI PREMA EKONOMSKOJ KLASIFIKACIJI - RASHODI

Račun	Naziv računa	Proračun 2025	Povećanje Smanjenje	1. Izmjene i dopune 2025
3	Rashodi poslovanja	2.797.881,00	-15.191,69	2.782.689,31
31	Rashodi za zaposlene	709.975,00	76.043,00	786.018,00
32	Materijalni rashodi	1.167.208,20	25.914,00	1.193.122,20
34	Financijski rashodi	5.450,00	700,00	6.150,00
35	Subvencije	22.640,00	-5.999,00	16.641,00
36	Pomoći dane u inozemstvo i unutar općeg proračuna	65.995,00	0,00	65.995,00
37	Naknade građanima i kućanstvima na temelju osiguranja i druge naknade	127.539,00	34.549,00	162.088,00
38	Rashodi za donacije, kazne, naknade šteta i kapitalne pomoći	699.073,80	-146.398,69	552.675,11
4	Rashodi za nabavu nefinancijske imovine	4.505.404,00	-119.597,54	4.385.806,46
41	Rashodi za nabavu neproizvedene dugotrajne imovine	799.031,00	234.000,00	1.033.031,00
42	Rashodi za nabavu proizvedene dugotrajne imovine	3.666.373,00	-353.597,54	3.312.775,46
45	Rashodi za dodatna ulaganja na nefinancijskoj imovini	40.000,00	0,00	40.000,00
SVEUKUPNO		7.303.285,00	-134.789,23	7.168.495,77

1. Izmjene i dopune 2025

A. RAČUN PRIHODA I RASHODA

A2. PRIHODI I RASHODI PREMA IZVORIMA FINANCIRANJA - PRIHODI

Izvor	Naziv izvora	Proračun 2025	Povećanje Smanjenje	1. Izmjene i dopune 2025
1	Opći prihodi i primici	2.129.830,00	49.891,98	2.179.721,98
11	Opći prihodi i primici	2.129.830,00	49.891,98	2.179.721,98
110	Opći prihodi i primici	2.129.830,00	49.891,98	2.179.721,98

3	Vlastiti prihodi	224.600,00	0,00	224.600,00
31	Vlastiti prihodi	224.600,00	0,00	224.600,00
310	Vlastiti prihodi	224.600,00	0,00	224.600,00
4	Prihodi za posebne namjene	1.397.023,00	-160.000,00	1.237.023,00
41	Komunalna djelatnost	1.147.023,00	-160.000,00	987.023,00
410	Komunalna djelatnost	177.023,00	0,00	177.023,00
411	Komunalni doprinos	660.000,00	-160.000,00	500.000,00
412	Komunalna naknada	310.000,00	0,00	310.000,00
42	Ostali prihodi po posebnim propisima	250.000,00	0,00	250.000,00
420	Ostali prihodi po posebnim propisima	250.000,00	0,00	250.000,00
5	Pomoći	1.960.915,00	-173.335,17	1.787.579,83
52	Pomoći	1.960.915,00	-173.335,17	1.787.579,83
520	Pomoći	1.960.915,00	-173.335,17	1.787.579,83
6	Donacije	125.143,69	0,00	125.143,69
61	Namjenske donacije	125.143,69	0,00	125.143,69
610	Namjenske donacije	125.143,69	0,00	125.143,69
7	Prihodi od nefin.imovine i nadoknade šteta od osig	932.172,00	-804.894,72	127.277,28
71	Prihodi od prodaje nefin. imovine u vlasništvu JLS	932.172,00	-804.894,72	127.277,28
710	Prihodi od prodaje nefin. imovine u vlasništvu JLS	932.172,00	-804.894,72	127.277,28
SVEUKUPNO		6.769.683,69	-1.088.337,91	5.681.345,78

1. Izmjene i dopune 2025

A. RAČUN PRIHODA I RASHODA

A2. PRIHODI I RASHODI PREMA IZVORIMA FINANCIRANJA - RASHODI

Izvor	Naziv izvora	Proračun 2025	Povećanje Smanjenje	1. Izmjene i dopune 2025
1	Opći prihodi i primici	1.989.209,20	54.363,01	2.043.572,21
10	Opći prihodi i primici	9.000,00	0,00	9.000,00
11	Opći prihodi i primici	1.980.209,20	54.363,01	2.034.572,21
3	Vlastiti prihodi	4.500,00	0,00	4.500,00
31	Vlastiti prihodi	4.500,00	0,00	4.500,00
4	Prihodi za posebne namjene	1.295.638,80	11.922,00	1.307.560,80
41	Komunalna djelatnost	1.295.638,80	11.922,00	1.307.560,80
5	Pomoći	1.803.600,00	77.105,76	1.880.705,76
52	Pomoći	1.803.600,00	77.105,76	1.880.705,76
6	Donacije	5.877,00	0,00	5.877,00
61	Namjenske donacije	5.877,00	0,00	5.877,00
7	Prihodi od nefin.imovine i nadoknade šteta od osig	2.198.760,00	-278.180,00	1.920.580,00
70	Prihodi od nefin.imovine i nadoknade šteta od osig	121.000,00	0,00	121.000,00
71	Prihodi od prodaje nefin. imovine u vlasništvu JLS	2.077.760,00	-278.180,00	1.799.580,00
8	Namjenski primici od zaduživanja	5.700,00	0,00	5.700,00
80	Namjenski primici od zaduživanja	5.700,00	0,00	5.700,00
SVEUKUPNO		7.303.285,00	-134.789,23	7.168.495,77

1. Izmjene i dopune 2025

B. RAČUN FINANCIRANJA

B1. RAČUN FINANCIRANJA PREMA EKONOMSKOJ KLASIFIKACIJI

Račun	Naziv računa	Proračun 2025	Povećanje Smanjenje	1. Izmjene i dopune 2025
5	Izdaci za financijsku imovinu i otplate zajmova	0,00	1.500.000,00	1.500.000,00
54	Izdaci za otplatu glavnice primljenih kredita i zajmova	0,00	1.500.000,00	1.500.000,00
8	Primici od financijske imovine i zaduživanja	0,00	1.500.000,00	1.500.000,00
84	Primici od zaduživanja	0,00	1.500.000,00	1.500.000,00

1. Izmjene i dopune 2025

B. RAČUN FINANCIRANJA

B2. RAČUN FINANCIRANJA PREMA IZVORIMA FINANCIRANJA

Izvor	Naziv izvora	Proračun 2025	Povećanje Smanjenje	1. Izmjene i dopune 2025
	PRIMICI ukupno	0,00	1.500.000,00	1.500.000,00
5	Pomoći	0,00	1.500.000,00	1.500.000,00
52	Pomoći	0,00	1.500.000,00	1.500.000,00
520	Pomoći	0,00	1.500.000,00	1.500.000,00
	IZDACI ukupno	0,00	1.500.000,00	1.500.000,00
5	Pomoći	0,00	1.500.000,00	1.500.000,00
52	Pomoći	0,00	1.500.000,00	1.500.000,00
520	Pomoći	0,00	1.500.000,00	1.500.000,00

1. Izmjene i dopune 2025

II. POSEBNI DIO

Račun	Naziv računa	Proračun 2025	Povećanje Smanjenje	1. Izmjene i dopune 2025
RAZDJEL: 001	JEDINSTVENI UPRAVNI ODJEL	7.245.085,00	1.353.511,37	8.598.596,37
GLAVA: 00101	JEDINSTVENI UPRAVNI ODJEL	6.721.035,00	1.278.511,37	7.999.546,37
Program: 1001	MJERE I AKTIVNOSTI ZA OSIGURANJE RADA IZ DJELOKRUGA JEDINSTVENOG UPRAVNOG ODJELA	838.125,20	10.007,00	848.132,20
Akt/projekt: A100101	ADMINISTRATIVNO, TEHNIČKO I STRUČNO OSOBLJE	239.800,00	0,00	239.800,00
Izvor: 11	Opći prihodi i primici	239.800,00	0,00	239.800,00
3	Rashodi poslovanja	239.800,00	0,00	239.800,00
31	Rashodi za zaposlene	239.800,00	0,00	239.800,00
Akt/projekt: A100766	REDOVNA DJELATNOST JAVNE UPRAVE I ADMINISTRACIJE	186.075,20	9.407,00	195.482,20
Izvor: 11	Opći prihodi i primici	180.275,20	9.407,00	189.682,20
3	Rashodi poslovanja	180.275,20	9.407,00	189.682,20
31	Rashodi za zaposlene	30.229,00	329,00	30.558,00
32	Materijalni rashodi	145.396,20	8.378,00	153.774,20
34	Financijski rashodi	4.650,00	700,00	5.350,00
Izvor: 71	Prihodi od prodaje nefin. imovine u vlasništvu JLS	5.800,00	0,00	5.800,00
3	Rashodi poslovanja	5.800,00	0,00	5.800,00
32	Materijalni rashodi	5.800,00	0,00	5.800,00

Akt/projekt: A100805	ODVJETNIČKE, JAVNOBILJEŽNIČKE I OSTALE USLUGE VANJSKIH SLUŽBI	412.250,00	600,00	412.850,00
Izvor: 11	Opći prihodi i primici	412.250,00	600,00	412.850,00
3	Rashodi poslovanja	412.250,00	600,00	412.850,00
32	Materijalni rashodi	412.250,00	600,00	412.850,00
Program: 1002	UPRAVLJANJE IMOVINOM	452.123,00	258.953,46	711.076,46
Akt/projekt: A100763	ODRŽAVANJE OBJEKATA ZA REDOVITO KORIŠTENJE	231.297,00	-30.782,00	200.515,00
Izvor: 11	Opći prihodi i primici	111.307,00	-39.650,00	71.657,00
3	Rashodi poslovanja	111.307,00	-39.650,00	71.657,00
32	Materijalni rashodi	111.307,00	-39.650,00	71.657,00
Izvor: 41	Komunalna djelatnost	109.592,00	8.868,00	118.460,00
3	Rashodi poslovanja	109.592,00	8.868,00	118.460,00
32	Materijalni rashodi	109.592,00	8.868,00	118.460,00
Izvor: 71	Prihodi od prodaje nefin. imovine u vlasništvu JLS	10.398,00	0,00	10.398,00
3	Rashodi poslovanja	10.398,00	0,00	10.398,00
32	Materijalni rashodi	10.398,00	0,00	10.398,00
Akt/projekt: A100764	ODRŽAVANJE POSTROJENJA I OPREME	6.769,00	0,00	6.769,00
Izvor: 11	Opći prihodi i primici	6.769,00	0,00	6.769,00
3	Rashodi poslovanja	6.769,00	0,00	6.769,00
32	Materijalni rashodi	6.769,00	0,00	6.769,00
Akt/projekt: K100757	OPREMANJE OPĆINSKE ZGRADE	94.057,00	-9.711,30	84.345,70
Izvor: 11	Opći prihodi i primici	10.000,00	35.288,70	45.288,70
4	Rashodi za nabavu nefinancijske imovine	10.000,00	35.288,70	45.288,70
42	Rashodi za nabavu proizvedene dugotrajne imovine	10.000,00	35.288,70	45.288,70
Izvor: 71	Prihodi od prodaje nefin. imovine u vlasništvu JLS	84.057,00	-45.000,00	39.057,00
4	Rashodi za nabavu nefinancijske imovine	84.057,00	-45.000,00	39.057,00

42	Rashodi za nabavu proizvedene dugotrajne imovine	84.057,00	-45.000,00	39.057,00
Akt/projekt: K100779	KUPNJA ZEMLJIŠTA	110.000,00	200.000,00	310.000,00
Izvor: 71	Prihodi od prodaje nefin. imovine u vlasništvu JLS	110.000,00	200.000,00	310.000,00
4	Rashodi za nabavu nefinancijske imovine	110.000,00	200.000,00	310.000,00
41	Rashodi za nabavu neproizvedene imovine	110.000,00	200.000,00	310.000,00
Akt/projekt: K100853	PRENAMJENA STARE ŠKOLE U BRTONIGLI	10.000,00	0,00	10.000,00
Izvor: 71	Prihodi od prodaje nefin. imovine u vlasništvu JLS	10.000,00	0,00	10.000,00
4	Rashodi za nabavu nefinancijske imovine	10.000,00	0,00	10.000,00
41	Rashodi za nabavu neproizvedene imovine	10.000,00	0,00	10.000,00
Akt/projekt: K100865	KUPNJA VOZILA	0,00	99.446,76	99.446,76
Izvor: 52	Pomoći	0,00	99.446,76	99.446,76
4	Rashodi za nabavu nefinancijske imovine	0,00	99.446,76	99.446,76
42	Rashodi za nabavu proizvedene dugotrajne imovine	0,00	99.446,76	99.446,76
Program: 1003	PROSTORNO - PLANSKA DOKUMENTACIJA	297.759,00	14.000,00	311.759,00
Akt/projekt: A100759	IZRADA PROJEKTNE DOKUMENTACIJE	166.000,00	14.000,00	180.000,00
Izvor: 41	Komunalna djelatnost	30.000,00	45.000,00	75.000,00
4	Rashodi za nabavu nefinancijske imovine	30.000,00	45.000,00	75.000,00
41	Rashodi za nabavu neproizvedene imovine	30.000,00	45.000,00	75.000,00
Izvor: 52	Pomoći	31.000,00	-31.000,00	0,00
4	Rashodi za nabavu nefinancijske imovine	31.000,00	-31.000,00	0,00
41	Rashodi za nabavu neproizvedene imovine	31.000,00	-31.000,00	0,00
Izvor: 71	Prihodi od prodaje nefin. imovine u vlasništvu JLS	105.000,00	0,00	105.000,00
4	Rashodi za nabavu nefinancijske imovine	105.000,00	0,00	105.000,00
41	Rashodi za nabavu neproizvedene imovine	105.000,00	0,00	105.000,00

Akt/projekt: A100760	ELABORATI, TROŠKOVNICI, IZVJEŠĆA, PROJEKTI	38.317,00	0,00	38.317,00
Izvor: 11	Opći prihodi i primici	15.000,00	0,00	15.000,00
4	Rashodi za nabavu nefinancijske imovine	15.000,00	0,00	15.000,00
41	Rashodi za nabavu neproizvedene imovine	15.000,00	0,00	15.000,00
Izvor: 41	Komunalna djelatnost	1.990,00	0,00	1.990,00
4	Rashodi za nabavu nefinancijske imovine	1.990,00	0,00	1.990,00
41	Rashodi za nabavu neproizvedene imovine	1.990,00	0,00	1.990,00
Izvor: 71	Prihodi od prodaje nefin. imovine u vlasništvu JLS	21.327,00	0,00	21.327,00
4	Rashodi za nabavu nefinancijske imovine	21.327,00	0,00	21.327,00
41	Rashodi za nabavu neproizvedene imovine	21.327,00	0,00	21.327,00
Akt/projekt: A100762	CERTIFIKATI	1.990,00	0,00	1.990,00
Izvor: 71	Prihodi od prodaje nefin. imovine u vlasništvu JLS	1.990,00	0,00	1.990,00
4	Rashodi za nabavu nefinancijske imovine	1.990,00	0,00	1.990,00
41	Rashodi za nabavu neproizvedene imovine	1.990,00	0,00	1.990,00
Akt/projekt: A100767	URBANISTIČKI PLANOV I UREĐENJA	46.452,00	0,00	46.452,00
Izvor: 41	Komunalna djelatnost	46.452,00	0,00	46.452,00
4	Rashodi za nabavu nefinancijske imovine	46.452,00	0,00	46.452,00
41	Rashodi za nabavu neproizvedene imovine	46.452,00	0,00	46.452,00
Akt/projekt: A100768	IZMJENE I DOPUNE PROSTORNOG PLANA	45.000,00	0,00	45.000,00
Izvor: 41	Komunalna djelatnost	45.000,00	0,00	45.000,00
4	Rashodi za nabavu nefinancijske imovine	45.000,00	0,00	45.000,00
41	Rashodi za nabavu neproizvedene imovine	45.000,00	0,00	45.000,00
Program: 1004	RAZVOJ POLJOPRIVREDE I GOSPODARSTVA	94.890,00	-78.999,00	15.891,00

Akt/projekt: A100752	SUBVENCIONIRANJE OSTALIH MJERA RURALNOG RAZVOJA	6.560,00	1.001,00	7.561,00
Izvor: 11	Opći prihodi i primici	6.560,00	1.001,00	7.561,00
3	Rashodi poslovanja	6.560,00	1.001,00	7.561,00
35	Subvencije	6.560,00	1.001,00	7.561,00
Akt/projekt: A100753	SUFINANCIRANJE UDRUGA POLJOPRIVREDNOG ZNAČAJA	15.330,00	-7.000,00	8.330,00
Izvor: 10	Opći prihodi i primici	7.000,00	0,00	7.000,00
3	Rashodi poslovanja	7.000,00	0,00	7.000,00
35	Subvencije	7.000,00	0,00	7.000,00
Izvor: 11	Opći prihodi i primici	8.330,00	-7.000,00	1.330,00
3	Rashodi poslovanja	8.330,00	-7.000,00	1.330,00
35	Subvencije	8.330,00	-7.000,00	1.330,00
Akt/projekt: A100754	STRATEŠKI PROGRAM RAZVOJA OPĆINE BRTONIGLA	73.000,00	-73.000,00	0,00
Izvor: 11	Opći prihodi i primici	73.000,00	-73.000,00	0,00
3	Rashodi poslovanja	73.000,00	-73.000,00	0,00
38	Ostali rashodi	73.000,00	-73.000,00	0,00
Program: 1005	JAVNE POTREBE U SOCIJALNOJ SKRBI	62.655,00	7.432,91	70.087,91
Akt/projekt: A100301	PRAVO NA PODMIRENJE TROŠKOVA NABAVKE ŠKOLSKIH UDŽBENIKA ILI PRIJEVOZA	531,00	0,00	531,00
Izvor: 11	Opći prihodi i primici	531,00	0,00	531,00
3	Rashodi poslovanja	531,00	0,00	531,00
37	Naknade građanima i kućanstvima na temelju osiguranja i druge naknade	531,00	0,00	531,00
Akt/projekt: A100744	PRAVO NA POMOĆ ZA NOVOROĐENČAD	10.400,00	0,00	10.400,00
Izvor: 11	Opći prihodi i primici	10.400,00	0,00	10.400,00
3	Rashodi poslovanja	10.400,00	0,00	10.400,00

37	Naknade građanima i kućanstvima na temelju osiguranja i druge naknade	10.400,00	0,00	10.400,00
Akt/projekt: A100755	SUFINANCIRANJE UDRUGA SOCIJALNOG KARAKTERA	2.500,00	2.466,60	4.966,60
Izvor: 11	Opći prihodi i primici	2.500,00	2.466,60	4.966,60
3	Rashodi poslovanja	2.500,00	2.466,60	4.966,60
37	Naknade građanima i kućanstvima na temelju osiguranja i druge naknade	0,00	2.000,00	2.000,00
38	Ostali rashodi	2.500,00	466,60	2.966,60
Akt/projekt: A100782	DOTACIJA CRVENOG KRIŽA	15.350,00	1.417,31	16.767,31
Izvor: 11	Opći prihodi i primici	15.350,00	1.417,31	16.767,31
3	Rashodi poslovanja	15.350,00	1.417,31	16.767,31
38	Ostali rashodi	15.350,00	1.417,31	16.767,31
Akt/projekt: A100787	PRAVO NA POMOĆ ZA UMIROVLJENIKE	12.000,00	0,00	12.000,00
Izvor: 11	Opći prihodi i primici	12.000,00	0,00	12.000,00
3	Rashodi poslovanja	12.000,00	0,00	12.000,00
37	Naknade građanima i kućanstvima na temelju osiguranja i druge naknade	12.000,00	0,00	12.000,00
Akt/projekt: A100788	SUFINANCIRANJE PROGRAMA RJEŠAVANJA STAMBENOG PITANJA	7.007,00	0,00	7.007,00
Izvor: 11	Opći prihodi i primici	7.007,00	0,00	7.007,00
3	Rashodi poslovanja	7.007,00	0,00	7.007,00
37	Naknade građanima i kućanstvima na temelju osiguranja i druge naknade	7.007,00	0,00	7.007,00
Akt/projekt: A100807	JEDNOKRATNA NAKNADA	2.389,00	0,00	2.389,00
Izvor: 11	Opći prihodi i primici	2.389,00	0,00	2.389,00
3	Rashodi poslovanja	2.389,00	0,00	2.389,00
37	Naknade građanima i kućanstvima na temelju osiguranja i druge naknade	2.389,00	0,00	2.389,00
Akt/projekt: A100808	PRAVO NA NAKNADU ZA TROŠKOVE STANOVANJA	2.389,00	0,00	2.389,00

Izvor: 11	Opći prihodi i primici	2.389,00	0,00	2.389,00
3	Rashodi poslovanja	2.389,00	0,00	2.389,00
37	Naknade građanima i kućanstvima na temelju osiguranja i druge naknade	2.389,00	0,00	2.389,00
Akt/projekt: A100809	PRAVO NA PODMIRENJE TROŠKOVA ŠKOLSKE UŽINE	796,00	0,00	796,00
Izvor: 11	Opći prihodi i primici	796,00	0,00	796,00
3	Rashodi poslovanja	796,00	0,00	796,00
37	Naknade građanima i kućanstvima na temelju osiguranja i druge naknade	796,00	0,00	796,00
Akt/projekt: A100810	PODMIRENJE OSNOVNIH POGREBNIH TROŠKOVA	664,00	0,00	664,00
Izvor: 11	Opći prihodi i primici	664,00	0,00	664,00
3	Rashodi poslovanja	664,00	0,00	664,00
37	Naknade građanima i kućanstvima na temelju osiguranja i druge naknade	664,00	0,00	664,00
Akt/projekt: A100811	PRAVO NA POMOĆ U PLAĆANJU TROŠKOVA PREHRANE	531,00	0,00	531,00
Izvor: 11	Opći prihodi i primici	531,00	0,00	531,00
3	Rashodi poslovanja	531,00	0,00	531,00
37	Naknade građanima i kućanstvima na temelju osiguranja i druge naknade	531,00	0,00	531,00
Akt/projekt: A100812	PRAVO NA PODMIRENJE TROŠKOVA BORAVKA DJETETA U PREDŠKOLSKOJ USTANOVI	664,00	0,00	664,00
Izvor: 11	Opći prihodi i primici	664,00	0,00	664,00
3	Rashodi poslovanja	664,00	0,00	664,00
37	Naknade građanima i kućanstvima na temelju osiguranja i druge naknade	664,00	0,00	664,00
Akt/projekt: A100813	PRAVO NA POMOĆ U PLAĆANJU LIJEKOVA I LIJEČENJA	664,00	0,00	664,00
Izvor: 11	Opći prihodi i primici	664,00	0,00	664,00
3	Rashodi poslovanja	664,00	0,00	664,00
37	Naknade građanima i kućanstvima na temelju osiguranja i druge naknade	664,00	0,00	664,00

Akt/projekt: A100860	PRAVO NA POMOĆ ZA HRANU ZA NOVOROĐENČAD	531,00	0,00	531,00
Izvor: 11	Opći prihodi i primici	531,00	0,00	531,00
3	Rashodi poslovanja	531,00	0,00	531,00
37	Naknade građanima i kućanstvima na temelju osiguranja i druge naknade	531,00	0,00	531,00
Akt/projekt: A100861	PRAVO NA POMOĆ ZA KUPNJU INVALIDSKIH POMAGALA	664,00	0,00	664,00
Izvor: 11	Opći prihodi i primici	664,00	0,00	664,00
3	Rashodi poslovanja	664,00	0,00	664,00
37	Naknade građanima i kućanstvima na temelju osiguranja i druge naknade	664,00	0,00	664,00
Akt/projekt: A100862	PAKET HRANE I HIGIJENSKIH POTREPŠTINA	531,00	1.469,00	2.000,00
Izvor: 11	Opći prihodi i primici	531,00	1.469,00	2.000,00
3	Rashodi poslovanja	531,00	1.469,00	2.000,00
37	Naknade građanima i kućanstvima na temelju osiguranja i druge naknade	531,00	1.469,00	2.000,00
Akt/projekt: A100863	OSTALE MATERIJALNE PRIGODNE POTPORE	2.920,00	2.080,00	5.000,00
Izvor: 11	Opći prihodi i primici	2.920,00	2.080,00	5.000,00
3	Rashodi poslovanja	2.920,00	2.080,00	5.000,00
37	Naknade građanima i kućanstvima na temelju osiguranja i druge naknade	2.920,00	2.080,00	5.000,00
Akt/projekt: A100864	POMOĆI OPĆINSKOG NAČELNIKA U HITNIM SLUČAJEVIMA	2.124,00	0,00	2.124,00
Izvor: 11	Opći prihodi i primici	2.124,00	0,00	2.124,00
3	Rashodi poslovanja	2.124,00	0,00	2.124,00
37	Naknade građanima i kućanstvima na temelju osiguranja i druge naknade	2.124,00	0,00	2.124,00
Program: 1006	ZAŠTITA, OČUVANJE I UNAPREĐENJE ZDRAVLJA	8.004,80	0,00	8.004,80
Akt/projekt: A100741	SUFINANCIRANJE UDRUGA ZDRAVSTVENOG KARAKTERA	5.135,00	0,00	5.135,00

Izvor: 11	Opći prihodi i primici	5.135,00	0,00	5.135,00
3	Rashodi poslovanja	5.135,00	0,00	5.135,00
37	Naknade građanima i kućanstvima na temelju osiguranja i druge naknade	5.135,00	0,00	5.135,00
Akt/projekt: A100814	PREVENTIVNA ZDRAVSTVENA AKCIJA	1.327,00	0,00	1.327,00
Izvor: 11	Opći prihodi i primici	1.327,00	0,00	1.327,00
3	Rashodi poslovanja	1.327,00	0,00	1.327,00
37	Naknade građanima i kućanstvima na temelju osiguranja i druge naknade	1.327,00	0,00	1.327,00
Akt/projekt: A100843	SUFINANCIRANJE KREDITA ZA OPĆU BOLNICU PULA I ROVINJ	1.542,80	0,00	1.542,80
Izvor: 41	Komunalna djelatnost	1.542,80	0,00	1.542,80
3	Rashodi poslovanja	1.542,80	0,00	1.542,80
38	Ostali rashodi	1.542,80	0,00	1.542,80
Program: 1007	JAVNE POTREBE U KULTURI	380.650,00	33.912,00	414.562,00
Akt/projekt: A100736	FINANCIRANJE UDRUGA NACIONALNIH MANJINA	26.000,00	0,00	26.000,00
Izvor: 11	Opći prihodi i primici	26.000,00	0,00	26.000,00
3	Rashodi poslovanja	26.000,00	0,00	26.000,00
38	Ostali rashodi	26.000,00	0,00	26.000,00
Akt/projekt: A100739	OBNOVA SAKRALNIH OBJEKATA	117.950,00	0,00	117.950,00
Izvor: 41	Komunalna djelatnost	60.450,00	0,00	60.450,00
3	Rashodi poslovanja	60.450,00	0,00	60.450,00
38	Ostali rashodi	60.450,00	0,00	60.450,00
Izvor: 52	Pomoći	57.500,00	0,00	57.500,00
3	Rashodi poslovanja	57.500,00	0,00	57.500,00
38	Ostali rashodi	57.500,00	0,00	57.500,00

Akt/projekt: A100756	ORGANIZACIJA MANIFESTACIJA NA PODRUČJU OPĆINE	70.000,00	0,00	70.000,00
Izvor: 11	Opći prihodi i primici	20.000,00	0,00	20.000,00
3	Rashodi poslovanja	20.000,00	0,00	20.000,00
32	Materijalni rashodi	20.000,00	0,00	20.000,00
Izvor: 41	Komunalna djelatnost	50.000,00	0,00	50.000,00
3	Rashodi poslovanja	50.000,00	0,00	50.000,00
38	Ostali rashodi	50.000,00	0,00	50.000,00
Akt/projekt: A100796	POTPORE U KULTURI	18.000,00	0,00	18.000,00
Izvor: 11	Opći prihodi i primici	18.000,00	0,00	18.000,00
3	Rashodi poslovanja	18.000,00	0,00	18.000,00
32	Materijalni rashodi	18.000,00	0,00	18.000,00
Akt/projekt: A100896	ISTRAŽIVANJE KULTURNIH SPOMENIKA	0,00	33.912,00	33.912,00
Izvor: 52	Pomoći	0,00	33.912,00	33.912,00
3	Rashodi poslovanja	0,00	33.912,00	33.912,00
32	Materijalni rashodi	0,00	33.912,00	33.912,00
Akt/projekt: K100711	VALORIZACIJA KULTURNIH SPOMENIKA	148.700,00	0,00	148.700,00
Izvor: 41	Komunalna djelatnost	148.700,00	0,00	148.700,00
4	Rashodi za nabavu nefinancijske imovine	148.700,00	0,00	148.700,00
42	Rashodi za nabavu proizvedene dugotrajne imovine	148.700,00	0,00	148.700,00
Program: 1011	RAZVOJ SPORTA I REKREACIJE	319.000,00	-270.000,00	49.000,00
Akt/projekt: A100733	SUFINANCIRANJE UDRUGA SPORTSKOG ZNAČAJA	29.000,00	0,00	29.000,00
Izvor: 11	Opći prihodi i primici	29.000,00	0,00	29.000,00
3	Rashodi poslovanja	29.000,00	0,00	29.000,00

38	Ostali rashodi	29.000,00	0,00	29.000,00
Akt/projekt: K100806	IZGRADNJA NOGOMETNOG IGRALIŠTA U NASELJU BRTONIGLA	290.000,00	-270.000,00	20.000,00
Izvor: 71	Prihodi od prodaje nefin. imovine u vlasništvu JLS	290.000,00	-270.000,00	20.000,00
4	Rashodi za nabavu nefinancijske imovine	290.000,00	-270.000,00	20.000,00
42	Rashodi za nabavu proizvedene dugotrajne imovine	290.000,00	-270.000,00	20.000,00
Program: 1012	OSNOVNOŠKOLSKO I SREDNJOŠKOLSKO OBRAZOVANJE	246.180,00	29.000,00	275.180,00
Akt/projekt: A100716	STIPENDIRANJE STUDENATA	29.000,00	0,00	29.000,00
Izvor: 11	Opći prihodi i primici	29.000,00	0,00	29.000,00
3	Rashodi poslovanja	29.000,00	0,00	29.000,00
37	Naknade građanima i kućanstvima na temelju osiguranja i druge naknade	29.000,00	0,00	29.000,00
Akt/projekt: A100743	NAGRADE ODLIKAŠIMA	1.900,00	0,00	1.900,00
Izvor: 11	Opći prihodi i primici	1.900,00	0,00	1.900,00
3	Rashodi poslovanja	1.900,00	0,00	1.900,00
37	Naknade građanima i kućanstvima na temelju osiguranja i druge naknade	1.900,00	0,00	1.900,00
Akt/projekt: A100815	SUFINANCIRANJE PRIJEVOZA UČENIKA	13.272,00	0,00	13.272,00
Izvor: 11	Opći prihodi i primici	13.272,00	0,00	13.272,00
3	Rashodi poslovanja	13.272,00	0,00	13.272,00
37	Naknade građanima i kućanstvima na temelju osiguranja i druge naknade	13.272,00	0,00	13.272,00
Akt/projekt: A100816	SUFINANCIRANJE PRODUŽENOG BORAVAKA	29.000,00	29.000,00	58.000,00
Izvor: 11	Opći prihodi i primici	29.000,00	29.000,00	58.000,00
3	Rashodi poslovanja	29.000,00	29.000,00	58.000,00
37	Naknade građanima i kućanstvima na temelju osiguranja i druge naknade	29.000,00	29.000,00	58.000,00

Akt/projekt: A100874	SUFINANCIRANJE STRUČNE SURADNICE PEDAGOGINJE	3.100,00	0,00	3.100,00
Izvor: 11	Opći prihodi i primici	3.100,00	0,00	3.100,00
3	Rashodi poslovanja	3.100,00	0,00	3.100,00
37	Naknade građanima i kućanstvima na temelju osiguranja i druge naknade	3.100,00	0,00	3.100,00
Akt/projekt: K100725	DOGRADNJA DJEČJEG VRTIĆA	29.000,00	0,00	29.000,00
Izvor: 71	Prihodi od prodaje nefin. imovine u vlasništvu JLS	29.000,00	0,00	29.000,00
4	Rashodi za nabavu nefinancijske imovine	29.000,00	0,00	29.000,00
42	Rashodi za nabavu proizvedene dugotrajne imovine	29.000,00	0,00	29.000,00
Akt/projekt: K100726	INVESTICIJSKO ODRŽAVANJE ŠKOLSKIH OBJEKATA	19.908,00	0,00	19.908,00
Izvor: 71	Prihodi od prodaje nefin. imovine u vlasništvu JLS	19.908,00	0,00	19.908,00
4	Rashodi za nabavu nefinancijske imovine	19.908,00	0,00	19.908,00
42	Rashodi za nabavu proizvedene dugotrajne imovine	19.908,00	0,00	19.908,00
Akt/projekt: K100799	IZGRADNJA ŠKOLSKE DVORANE	121.000,00	0,00	121.000,00
Izvor: 70	Prihodi od nefin.imovine i nadoknade šteta od osig	121.000,00	0,00	121.000,00
4	Rashodi za nabavu nefinancijske imovine	121.000,00	0,00	121.000,00
41	Rashodi za nabavu neproizvedene imovine	121.000,00	0,00	121.000,00
Program: 1013	ZAŠTITA OKOLIŠA	170.057,00	-80.100,00	89.957,00
Akt/projekt: A100501	UREĐENJE ZALJEVA I OBALNOG DIJELA	3.982,00	0,00	3.982,00
Izvor: 41	Komunalna djelatnost	3.982,00	0,00	3.982,00
3	Rashodi poslovanja	3.982,00	0,00	3.982,00
32	Materijalni rashodi	3.982,00	0,00	3.982,00
Akt/projekt: A100714	PLAN GOSPODARENJA OTPADOM	7.204,00	0,00	7.204,00

Izvor: 41	Komunalna djelatnost	1.327,00	0,00	1.327,00
3	Rashodi poslovanja	1.327,00	0,00	1.327,00
32	Materijalni rashodi	1.327,00	0,00	1.327,00
Izvor: 61	Namjenske donacije	5.877,00	0,00	5.877,00
3	Rashodi poslovanja	5.877,00	0,00	5.877,00
38	Ostali rashodi	5.877,00	0,00	5.877,00
Akt/projekt: A100715	JAVNO ZDRAVSTVO U KOMUNALNOM DIJELU	3.305,00	0,00	3.305,00
Izvor: 41	Komunalna djelatnost	3.305,00	0,00	3.305,00
3	Rashodi poslovanja	3.305,00	0,00	3.305,00
32	Materijalni rashodi	3.305,00	0,00	3.305,00
Akt/projekt: A100800	ZDRAVSTVENE VETERINARSKE USLUGE	5.121,00	0,00	5.121,00
Izvor: 41	Komunalna djelatnost	5.121,00	0,00	5.121,00
3	Rashodi poslovanja	5.121,00	0,00	5.121,00
32	Materijalni rashodi	5.121,00	0,00	5.121,00
Akt/projekt: A100817	SANACIJA ILEGALNIH ODLAGALIŠTA	14.645,00	0,00	14.645,00
Izvor: 11	Opći prihodi i primici	4.645,00	0,00	4.645,00
3	Rashodi poslovanja	4.645,00	0,00	4.645,00
32	Materijalni rashodi	4.645,00	0,00	4.645,00
Izvor: 41	Komunalna djelatnost	10.000,00	0,00	10.000,00
3	Rashodi poslovanja	10.000,00	0,00	10.000,00
32	Materijalni rashodi	10.000,00	0,00	10.000,00
Akt/projekt: A100818	ZBRINJAVANJE IZGUBLJENIH I NAPUŠTENIH ŽIVOTINJA U SKLONIŠTU	2.500,00	0,00	2.500,00
Izvor: 41	Komunalna djelatnost	2.500,00	0,00	2.500,00
3	Rashodi poslovanja	2.500,00	0,00	2.500,00
32	Materijalni rashodi	2.500,00	0,00	2.500,00

Akt/projekt: A100872	PROVEDBA MJERA PRILAGODBEKLIMATSKIM PROMJENAMA IZ SECAP-A	80.100,00	-80.100,00	0,00
Izvor: 52	Pomoći	80.100,00	-80.100,00	0,00
3	Rashodi poslovanja	80.100,00	-80.100,00	0,00
38	Ostali rashodi	80.100,00	-80.100,00	0,00
Akt/projekt: A100878	STRATEGIJA ZELENE URBANE OBNOVE	33.200,00	0,00	33.200,00
Izvor: 11	Opći prihodi i primici	33.200,00	0,00	33.200,00
3	Rashodi poslovanja	33.200,00	0,00	33.200,00
32	Materijalni rashodi	33.200,00	0,00	33.200,00
Akt/projekt: K100858	STUDIJA PROCJENE PRIRODNIH POTENCIJALA ZA PROGLAŠENJE POTOKA "ŠKRLINE ZAŠTIĆENIM PODRUČJEM PRIRODE"	20.000,00	0,00	20.000,00
Izvor: 71	Prihodi od prodaje nefin. imovine u vlasništvu JLS	20.000,00	0,00	20.000,00
4	Rashodi za nabavu nefinancijske imovine	20.000,00	0,00	20.000,00
41	Rashodi za nabavu neproizvedene imovine	20.000,00	0,00	20.000,00
Program: 1014	PROTUPOŽARNA I CIVILNA ZAŠTITA	142.885,00	3.592,00	146.477,00
Akt/projekt: A100708	JAVNA VATROGASNA POSTROJBA	73.895,00	0,00	73.895,00
Izvor: 11	Opći prihodi i primici	40.900,00	0,00	40.900,00
3	Rashodi poslovanja	40.900,00	0,00	40.900,00
38	Ostali rashodi	40.900,00	0,00	40.900,00
Izvor: 41	Komunalna djelatnost	32.995,00	0,00	32.995,00
3	Rashodi poslovanja	32.995,00	0,00	32.995,00
36	Pomoći dane u inozemstvo i unutar opće države	32.995,00	0,00	32.995,00
Akt/projekt: A100709	PODRUČNA VATROGASNA ZAJEDNICA	58.200,00	0,00	58.200,00
Izvor: 11	Opći prihodi i primici	58.200,00	0,00	58.200,00
3	Rashodi poslovanja	58.200,00	0,00	58.200,00

38	Ostali rashodi	58.200,00	0,00	58.200,00
Akt/projekt: A100710	SUSTAV ZAŠTITE I SPAŠAVANJA	10.790,00	3.592,00	14.382,00
Izvor: 11	Opći prihodi i primici	10.790,00	3.592,00	14.382,00
3	Rashodi poslovanja	10.790,00	3.592,00	14.382,00
38	Ostali rashodi	10.790,00	3.592,00	14.382,00
Program: 1015	IZGRADNJA OBJEKATA I UREĐAJA KOMUNALNE INFRASTRUKTURE	1.742.372,00	-77.025,00	1.665.347,00
Akt/projekt: K100717	IZGRADNJA KANALIZACIJSKOG SUSTAVA	195.000,00	0,00	195.000,00
Izvor: 71	Prihodi od prodaje nefin. imovine u vlasništvu JLS	195.000,00	0,00	195.000,00
3	Rashodi poslovanja	170.000,00	0,00	170.000,00
38	Ostali rashodi	170.000,00	0,00	170.000,00
4	Rashodi za nabavu nefinancijske imovine	25.000,00	0,00	25.000,00
42	Rashodi za nabavu proizvedene dugotrajne imovine	25.000,00	0,00	25.000,00
Akt/projekt: K100718	MODERNIZACIJA SUSTAVA JAVNE RASVJETE	40.000,00	0,00	40.000,00
Izvor: 71	Prihodi od prodaje nefin. imovine u vlasništvu JLS	40.000,00	0,00	40.000,00
4	Rashodi za nabavu nefinancijske imovine	40.000,00	0,00	40.000,00
45	Rashodi za dodatna ulaganja na nefinancijskoj imovini	40.000,00	0,00	40.000,00
Akt/projekt: K100721	UREĐENJE GRAĐEVINSKIH OBJEKATA	6.600,00	0,00	6.600,00
Izvor: 71	Prihodi od prodaje nefin. imovine u vlasništvu JLS	6.600,00	0,00	6.600,00
4	Rashodi za nabavu nefinancijske imovine	6.600,00	0,00	6.600,00
42	Rashodi za nabavu proizvedene dugotrajne imovine	6.600,00	0,00	6.600,00
Akt/projekt: K100727	CENTAR ZA POSJETITELJE "VECIO MULIN"	83.500,00	0,00	83.500,00
Izvor: 71	Prihodi od prodaje nefin. imovine u vlasništvu JLS	83.500,00	0,00	83.500,00
4	Rashodi za nabavu nefinancijske imovine	83.500,00	0,00	83.500,00

42	Rashodi za nabavu proizvedene dugotrajne imovine	83.500,00	0,00	83.500,00
Akt/projekt: K100729	IZGRADNJA JAVNE RASVJETE	125.000,00	0,00	125.000,00
Izvor: 71	Prihodi od prodaje nefin. imovine u vlasništvu JLS	125.000,00	0,00	125.000,00
4	Rashodi za nabavu nefinancijske imovine	125.000,00	0,00	125.000,00
42	Rashodi za nabavu proizvedene dugotrajne imovine	125.000,00	0,00	125.000,00
Akt/projekt: K100823	IZGRADNJA NOGOSTUPA U ULICI MUŠKATI PREMA DV KALIMERO	50.000,00	-50.000,00	0,00
Izvor: 71	Prihodi od prodaje nefin. imovine u vlasništvu JLS	50.000,00	-50.000,00	0,00
4	Rashodi za nabavu nefinancijske imovine	50.000,00	-50.000,00	0,00
42	Rashodi za nabavu proizvedene dugotrajne imovine	50.000,00	-50.000,00	0,00
Akt/projekt: K100825	UREĐENJE CESTE GRAĐEVINSKOG PODRUČJA KOVRI	25.000,00	0,00	25.000,00
Izvor: 71	Prihodi od prodaje nefin. imovine u vlasništvu JLS	25.000,00	0,00	25.000,00
4	Rashodi za nabavu nefinancijske imovine	25.000,00	0,00	25.000,00
42	Rashodi za nabavu proizvedene dugotrajne imovine	25.000,00	0,00	25.000,00
Akt/projekt: K100828	HORIZONTALNA I VERTIKALNA SIGNALIZACIJA	30.000,00	0,00	30.000,00
Izvor: 41	Komunalna djelatnost	20.000,00	0,00	20.000,00
4	Rashodi za nabavu nefinancijske imovine	20.000,00	0,00	20.000,00
42	Rashodi za nabavu proizvedene dugotrajne imovine	20.000,00	0,00	20.000,00
Izvor: 71	Prihodi od prodaje nefin. imovine u vlasništvu JLS	10.000,00	0,00	10.000,00
4	Rashodi za nabavu nefinancijske imovine	10.000,00	0,00	10.000,00
41	Rashodi za nabavu neproizvedene imovine	10.000,00	0,00	10.000,00
Akt/projekt: K100829	IZGRADNJA ULICE SU2 I OU4 U KARIGADORU	15.000,00	0,00	15.000,00
Izvor: 71	Prihodi od prodaje nefin. imovine u vlasništvu JLS	15.000,00	0,00	15.000,00
4	Rashodi za nabavu nefinancijske imovine	15.000,00	0,00	15.000,00
41	Rashodi za nabavu neproizvedene imovine	15.000,00	0,00	15.000,00

Akt/projekt: K100830	REKONSTRUKCIJA POSTOJEĆEG PUTA U NASELJU KARIGADOR	350.000,00	0,00	350.000,00
Izvor: 41	Komunalna djelatnost	350.000,00	0,00	350.000,00
4	Rashodi za nabavu nefinancijske imovine	350.000,00	0,00	350.000,00
42	Rashodi za nabavu proizvedene dugotrajne imovine	350.000,00	0,00	350.000,00
Akt/projekt: K100831	UREĐENJE DIJELA SREDNJE ULICE - NC 68	60.000,00	0,00	60.000,00
Izvor: 71	Prihodi od prodaje nefin. imovine u vlasništvu JLS	60.000,00	0,00	60.000,00
4	Rashodi za nabavu nefinancijske imovine	60.000,00	0,00	60.000,00
42	Rashodi za nabavu proizvedene dugotrajne imovine	60.000,00	0,00	60.000,00
Akt/projekt: K100834	URBANA OPREMA U NASELJIMA	40.000,00	54.847,00	94.847,00
Izvor: 52	Pomoći	0,00	54.847,00	54.847,00
4	Rashodi za nabavu nefinancijske imovine	0,00	54.847,00	54.847,00
42	Rashodi za nabavu proizvedene dugotrajne imovine	0,00	54.847,00	54.847,00
Izvor: 71	Prihodi od prodaje nefin. imovine u vlasništvu JLS	40.000,00	0,00	40.000,00
4	Rashodi za nabavu nefinancijske imovine	40.000,00	0,00	40.000,00
42	Rashodi za nabavu proizvedene dugotrajne imovine	40.000,00	0,00	40.000,00
Akt/projekt: K100835	UREĐENJE PARKA KOD ŠKOLE U NOVOJ VASI	5.000,00	0,00	5.000,00
Izvor: 41	Komunalna djelatnost	5.000,00	0,00	5.000,00
4	Rashodi za nabavu nefinancijske imovine	5.000,00	0,00	5.000,00
41	Rashodi za nabavu neproizvedene imovine	5.000,00	0,00	5.000,00
Akt/projekt: K100836	UREĐENJE OSTALIH PARKOVA I ZELENIH POVRŠINA U NASELJU RADINI I FIORINI	30.000,00	0,00	30.000,00
Izvor: 41	Komunalna djelatnost	30.000,00	0,00	30.000,00
4	Rashodi za nabavu nefinancijske imovine	30.000,00	0,00	30.000,00
41	Rashodi za nabavu neproizvedene imovine	30.000,00	0,00	30.000,00

Akt/projekt: K100837	UREĐENJE ULICE ALEKSANDRA RUKAVINE DO SPOJA UL. MARCONI	30.000,00	-30.000,00	0,00
Izvor: 71	Prihodi od prodaje nefin. imovine u vlasništvu JLS	30.000,00	-30.000,00	0,00
4	Rashodi za nabavu nefinancijske imovine	30.000,00	-30.000,00	0,00
42	Rashodi za nabavu proizvedene dugotrajne imovine	30.000,00	-30.000,00	0,00
Akt/projekt: K100838	OPLOČENJE, SANACIJA PLATOVA ISPRED GALERIJE ALEKSANDRA RUKAVINE	25.000,00	0,00	25.000,00
Izvor: 41	Komunalna djelatnost	25.000,00	0,00	25.000,00
4	Rashodi za nabavu nefinancijske imovine	25.000,00	0,00	25.000,00
41	Rashodi za nabavu neproizvedene imovine	15.000,00	0,00	15.000,00
42	Rashodi za nabavu proizvedene dugotrajne imovine	10.000,00	0,00	10.000,00
Akt/projekt: K100841	UREĐENJE MJESNOG GROBLJA BRTONIGLA	7.000,00	0,00	7.000,00
Izvor: 41	Komunalna djelatnost	7.000,00	0,00	7.000,00
4	Rashodi za nabavu nefinancijske imovine	7.000,00	0,00	7.000,00
41	Rashodi za nabavu neproizvedene imovine	7.000,00	0,00	7.000,00
Akt/projekt: K100842	UREĐENJE MJESNOG GROBLJA SERBANI	10.000,00	0,00	10.000,00
Izvor: 41	Komunalna djelatnost	10.000,00	0,00	10.000,00
4	Rashodi za nabavu nefinancijske imovine	10.000,00	0,00	10.000,00
42	Rashodi za nabavu proizvedene dugotrajne imovine	10.000,00	0,00	10.000,00
Akt/projekt: K100845	UREĐENJE I OPREMANJE PLAŽE U KARIGADORU (ADAPTACIJA ZA INVALIDE)	5.000,00	0,00	5.000,00
Izvor: 71	Prihodi od prodaje nefin. imovine u vlasništvu JLS	5.000,00	0,00	5.000,00
4	Rashodi za nabavu nefinancijske imovine	5.000,00	0,00	5.000,00
41	Rashodi za nabavu neproizvedene imovine	5.000,00	0,00	5.000,00
Akt/projekt: K100847	IZGRADNJA STAMBENO POSLOVNE GRAĐEVINE ZA VLASTITI POGON	234.000,00	0,00	234.000,00
Izvor: 71	Prihodi od prodaje nefin. imovine u vlasništvu JLS	234.000,00	0,00	234.000,00

4	Rashodi za nabavu nefinancijske imovine	234.000,00	0,00	234.000,00
42	Rashodi za nabavu proizvedene dugotrajne imovine	234.000,00	0,00	234.000,00
Akt/projekt: K100848	IZGRADNJA KOMUNALNE INFRASTRUKTURE U NASELJIMA	3.000,00	-3.000,00	0,00
Izvor: 71	Prihodi od prodaje nefin. imovine u vlasništvu JLS	3.000,00	-3.000,00	0,00
4	Rashodi za nabavu nefinancijske imovine	3.000,00	-3.000,00	0,00
42	Rashodi za nabavu proizvedene dugotrajne imovine	3.000,00	-3.000,00	0,00
Akt/projekt: K100850	IZGRADNJA CESTOVNE INFRASTRUKTURE DONJI SERBANI	20.000,00	0,00	20.000,00
Izvor: 71	Prihodi od prodaje nefin. imovine u vlasništvu JLS	20.000,00	0,00	20.000,00
4	Rashodi za nabavu nefinancijske imovine	20.000,00	0,00	20.000,00
41	Rashodi za nabavu neproizvedene imovine	20.000,00	0,00	20.000,00
Akt/projekt: K100851	IZGRADNJA PROMETNE INFRASTRUKTURE U NASELJIMA	50.000,00	0,00	50.000,00
Izvor: 71	Prihodi od prodaje nefin. imovine u vlasništvu JLS	50.000,00	0,00	50.000,00
4	Rashodi za nabavu nefinancijske imovine	50.000,00	0,00	50.000,00
41	Rashodi za nabavu neproizvedene imovine	50.000,00	0,00	50.000,00
Akt/projekt: K100857	PROJEKTNA DOK. NAVODNJAVANJE	13.272,00	0,00	13.272,00
Izvor: 71	Prihodi od prodaje nefin. imovine u vlasništvu JLS	13.272,00	0,00	13.272,00
4	Rashodi za nabavu nefinancijske imovine	13.272,00	0,00	13.272,00
41	Rashodi za nabavu neproizvedene imovine	13.272,00	0,00	13.272,00
Akt/projekt: K100873	IZGRADNJA PRISTUPNE PROMETNICE U NASELJU KARIGADOR SU3 I OU9	25.000,00	0,00	25.000,00
Izvor: 71	Prihodi od prodaje nefin. imovine u vlasništvu JLS	25.000,00	0,00	25.000,00
4	Rashodi za nabavu nefinancijske imovine	25.000,00	0,00	25.000,00
42	Rashodi za nabavu proizvedene dugotrajne imovine	25.000,00	0,00	25.000,00
Akt/projekt: K100878	UREĐENJE I ZAMJENA DOTRAJALOG ASFALTA U CENTRU FIORINI K.Č. BR.2028/1,2318/10,2054/3 2318/4 K.O. BRTONIGLA	25.000,00	-25.000,00	0,00

Izvor: 71	Prihodi od prodaje nefin. imovine u vlasništvu JLS	25.000,00	-25.000,00	0,00
4	Rashodi za nabavu nefinancijske imovine	25.000,00	-25.000,00	0,00
42	Rashodi za nabavu proizvedene dugotrajne imovine	25.000,00	-25.000,00	0,00
Akt/projekt: K100879	SANACIJA POSTOJEĆEG ASFALTNOG KOLNIKA I RASKRSNICE U NASELJU ST. KOČI K.Č. BR. 138/6,2300/3 K.O. BRTONIGLA	20.000,00	0,00	20.000,00
Izvor: 71	Prihodi od prodaje nefin. imovine u vlasništvu JLS	20.000,00	0,00	20.000,00
4	Rashodi za nabavu nefinancijske imovine	20.000,00	0,00	20.000,00
42	Rashodi za nabavu proizvedene dugotrajne imovine	20.000,00	0,00	20.000,00
Akt/projekt: K100880	SANACIJA DOTRAJALOG ASFALTIRANOG KOLNIKA U NASELJU D. KATUNARI K.Č.BR. 1449/2 K.O. BRTONIGLA	25.000,00	-25.000,00	0,00
Izvor: 71	Prihodi od prodaje nefin. imovine u vlasništvu JLS	25.000,00	-25.000,00	0,00
4	Rashodi za nabavu nefinancijske imovine	25.000,00	-25.000,00	0,00
42	Rashodi za nabavu proizvedene dugotrajne imovine	25.000,00	-25.000,00	0,00
Akt/projekt: K100881	UREĐENJE DJELA UL. MIRA U NASELJU BRTONIGLA K.Č.BR. 715/3 K.O. BRTONIGLA	10.000,00	5.000,00	15.000,00
Izvor: 71	Prihodi od prodaje nefin. imovine u vlasništvu JLS	10.000,00	5.000,00	15.000,00
4	Rashodi za nabavu nefinancijske imovine	10.000,00	5.000,00	15.000,00
42	Rashodi za nabavu proizvedene dugotrajne imovine	10.000,00	5.000,00	15.000,00
Akt/projekt: K100882	UREĐENJE DJELA UL. NASEČJA TURINI K.Č. BR.1344/4	15.000,00	15.000,00	30.000,00
Izvor: 71	Prihodi od prodaje nefin. imovine u vlasništvu JLS	15.000,00	15.000,00	30.000,00
4	Rashodi za nabavu nefinancijske imovine	15.000,00	15.000,00	30.000,00
42	Rashodi za nabavu proizvedene dugotrajne imovine	15.000,00	15.000,00	30.000,00
Akt/projekt: K100885	UREĐENJE PARKIRALIŠTA U ULICI ŠUŠNJEVICA	30.000,00	0,00	30.000,00
Izvor: 41	Komunalna djelatnost	30.000,00	0,00	30.000,00
4	Rashodi za nabavu nefinancijske imovine	30.000,00	0,00	30.000,00
41	Rashodi za nabavu neproizvedene imovine	30.000,00	0,00	30.000,00

Akt/projekt: K100886	UREĐENJE PARKIRALIŠTA U NASELJU NOVA VAS KOD MARKETA	30.000,00	20.000,00	50.000,00
Izvor: 41	Komunalna djelatnost	30.000,00	20.000,00	50.000,00
4	Rashodi za nabavu nefinancijske imovine	30.000,00	20.000,00	50.000,00
41	Rashodi za nabavu neproizvedene imovine	30.000,00	20.000,00	50.000,00
Akt/projekt: K100887	ALFALTIRANJE ULICE U NASELJU KARIGADOR-KRAS	20.000,00	-20.000,00	0,00
Izvor: 71	Prihodi od prodaje nefin. imovine u vlasništvu JLS	20.000,00	-20.000,00	0,00
4	Rashodi za nabavu nefinancijske imovine	20.000,00	-20.000,00	0,00
42	Rashodi za nabavu proizvedene dugotrajne imovine	20.000,00	-20.000,00	0,00
Akt/projekt: K100888	UREĐENJE ULICE U NASELJU BRTONIGLA-UL. MARCONI	10.000,00	0,00	10.000,00
Izvor: 71	Prihodi od prodaje nefin. imovine u vlasništvu JLS	10.000,00	0,00	10.000,00
4	Rashodi za nabavu nefinancijske imovine	10.000,00	0,00	10.000,00
42	Rashodi za nabavu proizvedene dugotrajne imovine	10.000,00	0,00	10.000,00
Akt/projekt: K100889	IZGRADNJA NN MREŽE PRIKLJUČKA ZA LOVAČKI DOM St. DRUŠKOVIĆ	30.000,00	1.128,00	31.128,00
Izvor: 71	Prihodi od prodaje nefin. imovine u vlasništvu JLS	30.000,00	1.128,00	31.128,00
4	Rashodi za nabavu nefinancijske imovine	30.000,00	1.128,00	31.128,00
42	Rashodi za nabavu proizvedene dugotrajne imovine	30.000,00	1.128,00	31.128,00
Akt/projekt: K100890	POSTAVLJANJE RASVJETE NA NOGOMETNOM IGRALIŠTU FIORINI	40.000,00	-20.000,00	20.000,00
Izvor: 71	Prihodi od prodaje nefin. imovine u vlasništvu JLS	40.000,00	-20.000,00	20.000,00
4	Rashodi za nabavu nefinancijske imovine	40.000,00	-20.000,00	20.000,00
42	Rashodi za nabavu proizvedene dugotrajne imovine	40.000,00	-20.000,00	20.000,00
Akt/projekt: K100891	IZGRADNJA NADSTREŠNICE I ROŠTILJA PARK FIORINI	10.000,00	0,00	10.000,00
Izvor: 41	Komunalna djelatnost	10.000,00	0,00	10.000,00
4	Rashodi za nabavu nefinancijske imovine	10.000,00	0,00	10.000,00

41	Rashodi za nabavu neproizvedene imovine	10.000,00	0,00	10.000,00
Program: 1016	ODRŽAVANJE OBJEKATA I UREĐAJA KOMUNALNE INFRASTRUKTURE	283.426,00	-61.946,00	221.480,00
Akt/projekt: A100601	VLASTITI POGON ZA ODRŽAVANJE JAVNIH POVRŠINA	223.426,00	-61.946,00	161.480,00
Izvor: 41	Komunalna djelatnost	223.426,00	-61.946,00	161.480,00
3	Rashodi poslovanja	123.426,00	3.054,00	126.480,00
31	Rashodi za zaposlene	98.966,00	714,00	99.680,00
32	Materijalni rashodi	24.460,00	2.340,00	26.800,00
4	Rashodi za nabavu nefinancijske imovine	100.000,00	-65.000,00	35.000,00
42	Rashodi za nabavu proizvedene dugotrajne imovine	100.000,00	-65.000,00	35.000,00
Akt/projekt: A100819	IZVANREDNO ODRŽAVANJE NERAZVRSTANIH CESTA	30.000,00	0,00	30.000,00
Izvor: 71	Prihodi od prodaje nefin. imovine u vlasništvu JLS	30.000,00	0,00	30.000,00
3	Rashodi poslovanja	30.000,00	0,00	30.000,00
32	Materijalni rashodi	30.000,00	0,00	30.000,00
Akt/projekt: A100867	REDOVNO ODRŽAVANJE NERAZVRSTANIH CESTA	30.000,00	0,00	30.000,00
Izvor: 71	Prihodi od prodaje nefin. imovine u vlasništvu JLS	30.000,00	0,00	30.000,00
3	Rashodi poslovanja	30.000,00	0,00	30.000,00
32	Materijalni rashodi	30.000,00	0,00	30.000,00
Program: 1018	PROSTORNO UREĐENJE I UNAPREĐENJE STANOVANJA	1.682.908,00	-11.308,00	1.671.600,00
Akt/projekt: K100724	UREĐENJE LJEKARNE	56.308,00	-11.308,00	45.000,00
Izvor: 71	Prihodi od prodaje nefin. imovine u vlasništvu JLS	56.308,00	-11.308,00	45.000,00
4	Rashodi za nabavu nefinancijske imovine	56.308,00	-11.308,00	45.000,00
42	Rashodi za nabavu proizvedene dugotrajne imovine	56.308,00	-11.308,00	45.000,00

Akt/projekt: K100797	UREĐENJE STAMBENIH OBJEKATA	6.600,00	0,00	6.600,00
Izvor: 71	Prihodi od prodaje nefin. imovine u vlasništvu JLS	6.600,00	0,00	6.600,00
4	Rashodi za nabavu nefinancijske imovine	6.600,00	0,00	6.600,00
42	Rashodi za nabavu proizvedene dugotrajne imovine	6.600,00	0,00	6.600,00
Akt/projekt: K100883	ZAMJENA DOTRAJALE STOLARIJE I IZG. SANITARNIH ČVOROVA DOM FIORINI	20.000,00	0,00	20.000,00
Izvor: 71	Prihodi od prodaje nefin. imovine u vlasništvu JLS	20.000,00	0,00	20.000,00
4	Rashodi za nabavu nefinancijske imovine	20.000,00	0,00	20.000,00
42	Rashodi za nabavu proizvedene dugotrajne imovine	20.000,00	0,00	20.000,00
Akt/projekt: K100884	REKONSTRUKCIJA I PRENAMJENA STARE ŠKOLE U DJEČJI VRTIĆ I DRUŠTVENI DOM	1.600.000,00	0,00	1.600.000,00
Izvor: 52	Pomoći	1.600.000,00	0,00	1.600.000,00
4	Rashodi za nabavu nefinancijske imovine	1.600.000,00	0,00	1.600.000,00
42	Rashodi za nabavu proizvedene dugotrajne imovine	1.600.000,00	0,00	1.600.000,00
Program: 1019	UPRAVLJANJE LIKVIDNOŠĆU	0,00	1.500.000,00	1.500.000,00
Akt/projekt: A100895	REKONSTRUKCIJA I PRENAMJENA STARE ŠKOLE U DJEČJI VRTIĆ I DRUŠTVENI DOM	0,00	1.500.000,00	1.500.000,00
Izvor: 52	Pomoći	0,00	1.500.000,00	1.500.000,00
5	Izdaci za financijsku imovinu i otplate zajmova	0,00	1.500.000,00	1.500.000,00
54	Izdaci za otplatu glavnice primljenih kredita i zajmova	0,00	1.500.000,00	1.500.000,00
Program: 1020	KAPITALNE DONACIJE	0,00	992,00	992,00
Akt/projekt: A100894	KAPITALNE DONACIJE	0,00	992,00	992,00
Izvor: 11	Opći prihodi i primici	0,00	992,00	992,00
3	Rashodi poslovanja	0,00	992,00	992,00
38	Ostali rashodi	0,00	992,00	992,00

GLAVA: 00102	DJEČJI VRTIĆ KALIMERO BRTONIGLA RKP 36330	524.050,00	75.000,00	599.050,00
Program: 1009	JAVNE POTREBE U OBRAZOVANJU	524.050,00	75.000,00	599.050,00
Akt/projekt: A100701	RASHODI ZA ZAPOSLENE - DJEČJI VRTIĆ	368.480,00	75.000,00	443.480,00
Izvor: 11	Opći prihodi i primici	368.480,00	75.000,00	443.480,00
3	Rashodi poslovanja	368.480,00	75.000,00	443.480,00
31	Rashodi za zaposlene	340.980,00	75.000,00	415.980,00
32	Materijalni rashodi	27.500,00	0,00	27.500,00
Akt/projekt: A100702	REDOVITI TROŠKOVI POSLOVANJA - DJEČJI VRTIĆ	88.980,00	0,00	88.980,00
Izvor: 11	Opći prihodi i primici	82.480,00	0,00	82.480,00
3	Rashodi poslovanja	82.480,00	0,00	82.480,00
32	Materijalni rashodi	82.480,00	0,00	82.480,00
Izvor: 31	Vlastiti prihodi	4.500,00	0,00	4.500,00
3	Rashodi poslovanja	4.500,00	0,00	4.500,00
32	Materijalni rashodi	3.700,00	0,00	3.700,00
34	Financijski rashodi	800,00	0,00	800,00
Izvor: 52	Pomoći	2.000,00	0,00	2.000,00
3	Rashodi poslovanja	2.000,00	0,00	2.000,00
32	Materijalni rashodi	2.000,00	0,00	2.000,00
Akt/projekt: A100703	REDOVAN RAD ČLANOVA IZVRŠNIH TIJELA - DJEČJI VRTIĆ	1.900,00	0,00	1.900,00
Izvor: 11	Opći prihodi i primici	1.900,00	0,00	1.900,00
3	Rashodi poslovanja	1.900,00	0,00	1.900,00
32	Materijalni rashodi	1.900,00	0,00	1.900,00
Akt/projekt: A100704	ODRŽAVANJE OBJEKATA ZA REDOVITO KORIŠTENJE - DJEČJI VRTIĆ	13.630,00	0,00	13.630,00

Izvor: 11	Opći prihodi i primici	13.630,00	0,00	13.630,00
3	Rashodi poslovanja	13.630,00	0,00	13.630,00
32	Materijalni rashodi	13.630,00	0,00	13.630,00
Akt/projekt: A100705	ODRŽAVANJE POSTROJENJA I OPREME - DJEČJI VRTIĆ	3.360,00	0,00	3.360,00
Izvor: 11	Opći prihodi i primici	3.360,00	0,00	3.360,00
3	Rashodi poslovanja	3.360,00	0,00	3.360,00
32	Materijalni rashodi	3.360,00	0,00	3.360,00
Akt/projekt: A100801	SUF. PROGRAMA ODGOJA I OBRAZOVANJA DJECE PRIP. NACIONALNIH MANJINA	33.000,00	0,00	33.000,00
Izvor: 52	Pomoći	33.000,00	0,00	33.000,00
3	Rashodi poslovanja	33.000,00	0,00	33.000,00
36	Pomoći dane u inozemstvo i unutar opće države	33.000,00	0,00	33.000,00
Akt/projekt: A100875	RADIONICE ZA DJECU	5.000,00	0,00	5.000,00
Izvor: 11	Opći prihodi i primici	5.000,00	0,00	5.000,00
3	Rashodi poslovanja	5.000,00	0,00	5.000,00
32	Materijalni rashodi	5.000,00	0,00	5.000,00
Akt/projekt: K100780	OPREMANJE DJEČJEG VRTIĆA	9.700,00	0,00	9.700,00
Izvor: 10	Opći prihodi i primici	2.000,00	0,00	2.000,00
4	Rashodi za nabavu nefinancijske imovine	2.000,00	0,00	2.000,00
42	Rashodi za nabavu proizvedene dugotrajne imovine	2.000,00	0,00	2.000,00
Izvor: 71	Prihodi od prodaje nefin. imovine u vlasništvu JLS	2.000,00	0,00	2.000,00
4	Rashodi za nabavu nefinancijske imovine	2.000,00	0,00	2.000,00
42	Rashodi za nabavu proizvedene dugotrajne imovine	2.000,00	0,00	2.000,00
Izvor: 80	Namjenski primici od zaduživanja	5.700,00	0,00	5.700,00
4	Rashodi za nabavu nefinancijske imovine	5.700,00	0,00	5.700,00
42	Rashodi za nabavu proizvedene dugotrajne imovine	5.700,00	0,00	5.700,00

RAZDJEL: 002	PREDSTAVIČKA I IZVRŠNA TIJELA	58.200,00	11.699,40	69.899,40
GLAVA: 00201	PREDSTAVNIČKA I IZVRŠNA TIJELA	58.200,00	11.699,40	69.899,40
Program: 1008	MJERE I AKTIVNOSTI ZA OSIGURANJE RADA IZ DJELOKRUGA PREDSTAVNIČKIH I IZVRŠNIH TIJELA	58.200,00	11.699,40	69.899,40
Akt/projekt: A100735	POTPORE POLITIČKIM STRANKAMA I NEZAVISNIM VIJEĆNICIMA	3.864,00	233,40	4.097,40
Izvor: 11	Opći prihodi i primici	3.864,00	233,40	4.097,40
3	Rashodi poslovanja	3.864,00	233,40	4.097,40
38	Ostali rashodi	3.864,00	233,40	4.097,40
Akt/projekt: A100769	PRORAČUNSKA PRIČUVA	14.000,00	0,00	14.000,00
Izvor: 11	Opći prihodi i primici	14.000,00	0,00	14.000,00
3	Rashodi poslovanja	14.000,00	0,00	14.000,00
38	Ostali rashodi	14.000,00	0,00	14.000,00
Akt/projekt: A100773	ODRŽAVANJE IZBORA	17.400,00	11.466,00	28.866,00
Izvor: 11	Opći prihodi i primici	17.400,00	11.466,00	28.866,00
3	Rashodi poslovanja	17.400,00	11.466,00	28.866,00
32	Materijalni rashodi	17.400,00	11.466,00	28.866,00
Akt/projekt: A100803	POSLOVANJE OPĆINSKOG VIJEĆA I ZAMJENIKA NAČELNIKA	19.000,00	0,00	19.000,00
Izvor: 11	Opći prihodi i primici	19.000,00	0,00	19.000,00
3	Rashodi poslovanja	19.000,00	0,00	19.000,00
32	Materijalni rashodi	19.000,00	0,00	19.000,00
Akt/projekt: A100804	MEĐUOPĆINSKA, MEĐUREGIONALNA, MEĐUNARODNA SURADNJA	3.936,00	0,00	3.936,00
Izvor: 11	Opći prihodi i primici	1.680,00	0,00	1.680,00

3	Rashodi poslovanja	1.680,00	0,00	1.680,00
32	Materijalni rashodi	930,00	0,00	930,00
35	Subvencije	750,00	0,00	750,00
Izvor: 41	Komunalna djelatnost	2.256,00	0,00	2.256,00
3	Rashodi poslovanja	2.256,00	0,00	2.256,00
32	Materijalni rashodi	2.256,00	0,00	2.256,00
SVEUKUPNO		7.303.285,00	1.365.210,77	8.668.495,77

OBRAZLOŽENJE I IZMJENE I DOPUNE PRORAČUNA OPĆINE BRTONIGLA-VERTENEGLIO ZA 2025. GODINU

Predmetnim aktom uređuje se planiranje prihoda i izvršavanje rashoda, upravljanje imovinom i dugovima, te druga pitanja vezana uz upravljanje financijama. Ukoliko se u tijeku proračunske godine zbog nastanka novih obveza ili promjena gospodarskih kretanja povećavaju odnosno smanjuju rashodi i izdaci odnosno prihodi i primici, izmjenama i dopunama proračuna uravnotežuju se prihodi i rashodi proračuna.

Pristupa se Izmjenama i dopunama Proračuna Općine Brtonigla-Verteneglio, kako slijedi:

PRIHODI:**61 Prihodi od poreza povećavaju se za 34.000,00EUR i to:**

1. Porez na kuće za odmor smanjuje se za 266.000,00EUR, (planirano 300.000,00EUR novi plan 34.000,00EUR).
2. Nova stavka Porez na nekretnine planira se iznos od 300.000,00EUR

63 Pomići iz inozemstva i od subjekta unutar općeg proračuna smanjuje se za 174.027,17EUR i to:

3. Nova stavka Il Castello si San Giogio (Santi Quaranti) planira se iznos od 15.000,00EUR
4. Kapitalna pomoć Interreg SLO-HR Miktoplastika + cleancoast smanjuje se u cijelosti iznos od 24.800,00EUR
5. Kapitalna pomoć Projekt „ Održiva zelena rješenja za kvalitetniji život u Brtonigli LAG Sjeverna Istra smanjuje se za 189.000,00EUR (planirano 270.000,00EUR novi plan 81.000,00EUR)
6. Kapitalna pomoć Konzervatorsko-restauratorski radovi na rekonstrukciji crkve Sv. Juraj IV faza smanjuje se za 87.000,00EUR (planirano 120.000,00EUR novi plan 33.000,00EUR)
7. Nova stavka Kapitalna pomoć Konzervatorsko-restauratorski radovi na rekonstrukciji crkve Sv. Juraj V faza planira se iznos od 76.865,00EUR.
8. Nova stavka Opremanje dječjeg igrališta sa siguran i poticajan razvoj djece planira se iznos od 32.907,83EUR.
9. Tekuće pomoći bespovratna sredstva grad Villorba povećava se za 2.000,00EUR (planirano 5.000,00EUR novi plan 7.000,00EUR)

64 Prihodi od imovine povećavanje se za 14.7800,00EUR i to:

10. Stavka zatezne kamate povećava se za 14.700,00EUR (planirano 5.300,00EUR novi plan 20.000,00EUR)

65 Prihodi od upravnih i administrativnih pristojbi smanjuje se za 159.800,00EUR

11. Prihodi od Komunalnog doprinosa smanjuje se za 160.000,00EUR (planirano 660.000,00EUR novi plan 500.000,00EUR).
12. Nova stavka prihod od vodnog doprinosa planira se iznos od 200,00EUR

71 Prihod od prodaje imovine smanjuje se za 803.210,74EUR

13. Prihod od prodaje građevinskog zemljišta smanjuje se za 804.202,72EUR (planirano 900.000,00 novi plan 95.797,28EUR)
14. Nova stavka Dana donacija Uredska oprema iznos od 991,98EUR

RASHODI:**PROGRAM MJERA I AKTIVNOSTI RADA IZ DJELOKRUKA JUO-a (planirano 838.125,20 EUR, povećanje 10.007,00 EUR, novi plan 848132,20 EUR)**

1. Stavka troškova za zaposlene povećava se za 9.407,00EUR (planirano 186.075,20EUR, novi plan 195.482,20EUR)

2. Stavka troškova Izdaci Kolektivno dodatno zdravstveno osiguranje povećava se za 446,00EUR (planirano 3.275,00EUR, novi plan 3.721,00EUR)
3. Nova stavka promidžbeni materijal male reklame planira se iznos od 2.862,00EUR
4. Stavka troškova Sređivanje arhivskog i registratorskog gradiva povećava se za 6.350,00EUR (planirano 10.000,00EUR novi plan 16.350,00EUR)
5. Stavka troškova Javnobilježničke nagrade povećava se za 600,00EUR(planirano 400,00EUR novi plan 1.000,00EUR)

PROGRAM UPRAVLJANJA IMOVINOM (planirano 452.123,00 EUR, povećanje 258.953,46 EUR, novi plan 711.076,46 EUR).

1. Stavka troškova električne energije smanjuje se za 40.000,00EUR (planirano 50.000,00EUR, novi plan 10.000,00EUR)
2. Stavka troškova priključka električne energije povećava se za 8.868,00EUR (planirano 6.132,00EUR, novi plan 15.000,00EUR)
3. Nova stavka sustav riznice i lokalni server nova stavka planira se u iznosu od 35.000,00EUR
4. Stavka troškova Pametno upravljanje grobljima i prometom smanjuje se u cijelosti iznos od 45.000,00EUR
5. Stavka troškova kupnja i izvlaštenje nekretnine povećava se za 200.000,00EUR (planirano 100.000,00EUR novi plan 300.000,00EUR)
6. Nova stavka Troškova Kupnja auta Traktora planira se iznos od 99.446,76EUR.

PROGRAM PROSTORNO – PLANSKA DOKUMENTACIJA (planirano 297.759,00EUR, povećanje 14.000,00 EUR, novi plan 311.759,00EUR).

1. Nova Stavka troškova izrada projektne DOK. za energetska obnovu zgrade u VI. Općine Brtonigla planira se iznos od 20.000,00EUR
2. Stavka troškova projektna dok. INTERREG SLO+HR Mikroplastika + Cleancoast smanjuje se u cijelosti iznos od 31.000,00EUR

PROGRAM RAZVOJ POLJOPRIVREDE I GOSPODARSTVA

1. Nova Stavka troškova Program zaštite od divljači izvan lovišta planira se iznos od 1.000,00EUR
2. Stavka troškova Razvojna Agencija d.o.o. smanjuje se u cijelost iznos od 73.000,00EUR

PROGRAM JAVNE POTREBE U SOCIJALNOJ SKRBI (planirano 62.655,00EUR, povećava 7.666,31EUR, novi plan 70.321,31EUR).

1. Nova stavka troškova Centar za inkluziju i podršku u zajednici planira se iznos od 2.700,00EUR
2. Sufinanciranje pilot projekt usklađuje se sa ostvarenjem, te se povećava za 660,31EUR (planirano 6.7000,00EUR novi plan 7.030,31EUR)
3. Stavka troškova Ostale materijalne prigodne potpore i prigodni paketi povećava se za 3.549,00EUR (planirano 3.451,00EUR novi plan 7.000,00EUR)

PROGRAM POTREBE U KULTURI (planirano 380.650,00EUR, povećanje 33.912,00EUR, novi plan 414.562,00 EUR).

1. Nova Stavka izdataka za Istraživanje kulturnih spomenika projekt „Radici Comuni tra Veneto e Istria planira se iznos od 7.000,00EUR i projekt II Castello di San Giorgio planira se iznos od 26.912,00EUR

PROGRAM RAZVOJA SPORTA I REKREACIJE (planirano 95.900,50EUR; povećava se za se za 48.338,69EUR; novi plan 144.239,19EUR)

1. Stavka troškova Izgradnja nogometnog igrališta u naselju Brtonigla smanjuje se u cijelosti iznos od 270.000,00EUR

PROGRAM ZAŠTITA OKOLIŠA (planirano 142.057,00EUR; smanjuje 80.100,00EUR, novi plan 89.957,000EUR).

1. Stavka sufinanciranja provedbe mjera prilagodbe klimatske promjene smanjuje se u cijelosti iznos od 80.100,00EUR

PROGRAM PROTUPOŽARNE I CIVILNE ZAŠTITE (planirano 142.885,00 EUR, povećanje 3.592,00EUR, novi plan 146.477,00EUR).

1. Nova Stavka ostale tekuće donacije, DVD BUJE-DVD OPRTALJ-OPREMA planira se iznos od 5.000,00EUR

PROGRAM IZGRADNJE OBJEKATA I UREĐAJA KOMUNALNE INFRASTRUKTURE (planirano 1.742.372,00EUR, smanjuje 77.025,00EUR, novi plan 1.665.347,00EUR)

1. Stavka troškova rekonstrukcije ŽC 5070 smanjuje se za 22.833,00EUR (planirano 150.000,00EUR novi plan 127.167,00EUR).
2. Nova Stavka troškova rekonstrukcije ŽC 50043 planira se iznos os 22.833,00EUR
3. Stavka troškova Izgradnja nogostupa Ul. Muškati prema DV Kalimero smanjuje se u cijelosti iznos od 50.000,00EUR
4. Nova stavka Opremanje dječjeg igrališta za siguran i poticajan razvoj djece planira se iznos od 54.847,00EUR
5. Stavka troškova Uređenje ulice Aleksandra Rukavine do spoja Ul. Marconi smanjuje se u cijelosti iznos od 30.000,00EUR
6. Stavka troškova Optički kabel u izgradnji infrastrukture smanjuje se u cijelosti iznos od 3.000,00EUR
7. Stavka troškova Uređenje i zamjena dotrajalog asfalta u naselju Fiorini smanjuje se u cijelosti iznos od 25.000,00EUR
8. Stavka troškova Uređenje ulice u naselju k.č. br. 1449/2 k.o. Brtonigla smanjuje se u cijelosti iznos od 25.000,00EUR
9. Stavka troškova Uređenje ceste u naselju k.č. 715/3 k.o. Brtonigla povećava se za 5.000,00EUR (planirano 10.000,00EUR novi plan 15.000,00EUR)
10. Stavka troškova Uređenje cesta u naselju k.č 1344/4 k.o. Brtonigla povećava se za 15.000,00EUR (planirano 15.000,00EUR novi plan 30.000,00EUR)
11. Stavka troškova Uređenje parkirališta u naselju Nova Vas kod marketa povećava se za 20.000,00EUR (planirano 30.000,00 novi plan 50.000,00)
12. Stavka troškova Alfaltiranje ulice u naselju Karigador-Kras smanjuje se u cijelosti iznos od 20.000,00EUR
13. Stavka troškova Postavljanje rasvjete na nogometnom igralištu Fiorini smanjuje se za 20.000,00EUR(planirano 40.000,00EUR novi plan 20.000,00EUR)

PROGRAM ODRŽAVANJA OBJEKATA I UREĐENJA KOMUNALNE INFRASTRUKTURE Vlastiti pogon (planirano 283.426EUR, smanjuje 61.946,00EUR novi plan 221.480 EUR).

1. Stavka troškova za zaposlene povećava se za 700,00EUR (planirano 3.500,00EUR, novi plan 4.200,00EUR).
2. Stavka troškova za zaposlene prijevoz sa posla na posao povećava se za 1.340,00EUR (planirano 2.660,00 novi plan 4.000,00EUR)

3. Stavka troškova nabava radne mehanizacije smanjuje se za 65.000,00EUR (planirano 100.000,00EUR novi plan 35.000,00EUR)

PROGRAM JAVNE POTREBE U OBRAZOVANU (planirano 524.050,00EUR; povećava se za 75.000,00EUR; novi plan 599.050,00EUR)

Plan proračuna Dječjeg vrtića „Kalimero“ povećava se za 75.000,00EUR i to:

1. Troškovi za zaposlene plaće povećavaju se za 60.000,00EUR odnosi se na povećanje stavka Plane sa doprinosima za 15.000,00EUR (planirano 307.000,00EUR novi plan 382.000,00EUR)

PROGRAM MJERA I AKTIVNOSTI ZA OSIGURANJE RADA IZ DJELOKRUGA PREDSTAVNIČKIH I IZVRŠNIH TIJELA (planirano 58.200,00EUR; povećava se za 11.466,00; novi plan 69.666,00EUR)

1. Stavka troškova lokalni izbori+ naknada za troškove izborne promidžbe povećava se za 11.466,00EUR (planirano 17.400,00EUR novi plan 28.866,00EUR)
2. Nova stavka troškova Rad političke stranake SDP planira se iznos od 233,40EUR

Članak 3.

Ova Odluka stupa na snagu danom objave u Službenim novinama Općine Brtonigla-Verteneglio.

KLASA:400-01/25-01/03

UR.BROJ:2163-13-04/08-25-1

Brtonigla-Verteneglio, 14.07. 2025.

OPĆINSKO VIJEĆE
OPĆINE BRTONIGLA - VERTENEGLIO
Predsjednik
Igor Palčić dr.sc. v.r.



Na temelju članka 67. Zakona o komunalnom gospodarstvu (Narodne novine broj 68/18, 110/18, 32/20), članka 38. Statuta Općine Brtonigla-Verteneglio ("Službene novine Općine Brtonigla-Verteneglio", broj 03/18, 03/21, 07/21 – pročišćeni tekst, 16/22), Općinsko vijeće Općine Brtonigla-Verteneglio na svojoj 2. sjednici održanoj 14. srpnja 2025. godine, donosi

**I. IZMJENE I DOPUNE PROGRAMA
gradnje objekata i uređaja komunalne infrastrukture
na području Općine Brtonigla-Verteneglio u 2025. godini**

Članak 1.

"Programom gradnje objekata i uređaja komunalne infrastrukture na području Općine Brtonigla-Verteneglio u 2025. godini (u daljnjem tekstu: Program), utvrđuju se poslovi s procjenom troškova za gradnju pojedinih objekata i uređaja komunalne infrastrukture, te za nabavku opreme, kao i financijska sredstva potrebna za ostvarivanje ovog Programa s izvorima financiranja po djelatnostima, a sukladno Proračunu Općine Brtonigla-Verteneglio za 2025. godinu („Službene novine Općine Brtonigla“, broj: 14/24,12/25)

Program gradnje komunalne infrastrukture izrađuje se i donosi u skladu s izvješćem o stanju u prostoru, potrebama uređenja zemljišta planiranog prostornim planom i planom razvojnih programa koji se donose na temelju posebnih propisa.

Ovom odlukom utvrđuje se Program gradnje komunalne infrastrukture prema članku 68. Zakona o komunalnom gospodarstvu za 2025. godinu kojim se određuju:

1. građevine komunalne infrastrukture koje će se graditi radi uređenja neuređenih dijelova građevinskog područja
2. građevine komunalne infrastrukture koje će se graditi u uređenim dijelovima građevinskog područja
3. građevine koje će se graditi izvan građevinskog područja
4. postojeće građevine komunalne infrastrukture koje će se rekonstruirati i način rekonstrukcije
5. građevine komunalne infrastrukture koje će se uklanjati

Građevine komunalne infrastrukture jesu:

1. Nerazvrstane ceste
2. Javne prometne površine na kojima nije dopušten promet motornih vozila
3. Javna parkirališta
4. Javne garaže (Na području Općine Brtonigla-Verteneglio nisu izgrađene)
5. Javne zelene površine
6. Građevine i uređaji javne namjene
7. Javna rasvjeta
8. Groblja i krematoriji na grobljima
9. Građevine namijenjene obavljanju javnog prijevoza

Financiranje gradnje i održavanja komunalne infrastrukture sukladno članku 75. Zakona o komunalnom gospodarstvu financira se sredstvima:

- Komunalni doprinos
- Komunalna naknada
- Prodaja grobnih mjesta
- Prihod od prodaje zemljišta
- Kapitalne pomoći od institucija i tijela EU
- Kapitalne donacije od trgovačkih društva
- Kredit od tuzemnih kreditnih institucija iz javnog sektora - dugoročni

Članak 2.

OPIS POSLOVA S PROCJENOM TROŠKOVA PROJEKTIRANJA, REVIZIJE, GRADNJE, PROVEDBE STRUČNOG NADZORA GRADNJE I PROVEDBE VOĐENJA PROJEKTA GRADNJE KOMUNALNE INFRASTRUKTURE U 2025. GODINI:

Građenje komunalne infrastrukture za nerazvrstane ceste, javne prometne površine na kojima nije dopušten promet motornih vozila, javna parkirališta, javne garaže, javne zelene površine, građevine i uređaji javne namjene, javnu rasvjetu, groblja i krematoriji na grobljima te na građevinama namijenjene obavljanju javnog prijevoza u 2025. godini:

Sadržaj Programa prikazan je u tablici:

1.	Građevine komunalne infrastrukture koje će se graditi radi uređenja neuređenih dijelova građevinskog područja	UKUPNO	130.000,00
	PROCJENA ZA 2025.	IZVOR FINANCIRANJA	
1.1.	NERAZVRSTANE CESTE		130.000,00
1.1.1.	Uređenje ceste građevinskog područja Kovri	Prihod od prodaje zemljišta	25.000,00

U dužini od 240 m (k.č.br. 2099/1 k.o. Brtonigla),

Pozicija : 359-33 ,

vrsta poslova: G

25.000,00

UKUPNO

25.000,00

25.000,00

1.1.2. Projektna dokumentacija prometne infrastrukture u naseljima

Prihod od prodaje zemljišta 50.000,00

Pozicija : 400-96,

vrsta poslova: PD.

50.000,00

UKUPNO

50.000,00

50.000,00

1.1.3. Projektna dokumentacija cestovne infrastrukture Donji Srbani

Prihod od prodaje zemljišta 10.000,00

Pozicija : 400-135,

vrsta poslova: PD.

10.000,00

UKUPNO

10.000,00

10.000,00

1.1.4. I faza izgradnje pristupne prometnice u naselju Karigador SU3 i OU9

Prihod od prodaje zemljišta 25.000,00

Pozicija : 575,

vrsta poslova: G.

25.000,00

UKUPNO

25.000,00

25.000,00

1.1.5. Asfaltiranje ulice u naselju Karigador - Kras

Komunalni doprinos 0,00

Pozicija : 615,

vrsta poslova: G.

0,00

UKUPNO

0,00

0,00

1.1.6. Uređenje ulice u naselju Brtonigla - Ul. Marconi

Komunalni doprinos 10.000,00

Pozicija : 616,

vrsta poslova: G.

10.000,00

UKUPNO

10.000,00

10.000,00

1.2. JAVNE POVRŠINE NA KOJIMA NIJE DOPUŠTEN PROMET MOTORNIH VOZILA 0,00

1.3. JAVNA PARKIRALIŠTA 0,00

1.4. JAVNE GARAŽE 0,00

1.5. JAVNE ZELENE POVRŠINE 0,00

1.6. GRAĐEVINE I UREĐAJI JAVNE NAMJENE 0,00

1.7. JAVNA RASVJETA 0,00

1.8. GROBLJA I KREMATORIJI NA GROBLJIMA 0,00

1.9. GRAĐEVINE NAMIJENJENE OBAVLJANJU JAVNOG PRIJEVOZA 0,00

2. Građevine komunalne infrastrukture koje će se graditi u uređenim dijelovima građevinskog područja**UKUPNO 792.000,00**

PROCJENA ZA 2025.	IZVOR FINANCIRANJA	
2.1. NERAZVRSTANE CESTE		440.000,00
2.1.1. Rekonstrukcija postojećeg puta u naselju Karigador	<u>Komunalni doprinos</u>	350.000,00
Na k.č.br. 2302/3 k.o. u dužini od 300 m, Pozicija : 359-32 , vrsta poslova: G, N	350.000,00	
UKUPNO	350.000,00	350.000,00
2.1.2. Izgradnja nogostupa ulica Muškati prema DV Kalimero "U dužini 200 m Pozicija : 359-35, vrsta poslova: G, N	0,00	0,00
UKUPNO	0,00	0,00
2.1.3. Prometni elaborat naselja Brtonigla Pozicija : 51-118, vrsta poslova: P	<u>Prihod od prodaje zemljišta</u>	10.000,00
	10.000,00	
UKUPNO	10.000,00	10.000,00
2.1.4. Projektna dokumentacija prometne signalizacije na području Općine Pozicija : 400-137, vrsta poslova: P	<u>Prihod od prodaje zemljišta</u>	10.000,00
	10.000,00	
UKUPNO	10.000,00	10.000,00
2.1.5. Projektna dokumentacija u Karigadoru SU2 i OU4 Pozicija : 400-105 , vrsta poslova: P	<u>Prihod od prodaje zemljišta</u>	15.000,00
	15.000,00	
UKUPNO	15.000,00	15.000,00
2.1.6. Projektna dokumentacija parkirališta u ul. Muškati Pozicija : 400-184 , vrsta poslova: P	<u>Prihod od prodaje zemljišta</u>	10.000,00
	10.000,00	
UKUPNO	10.000,00	10.000,00
2.1.7. Projektna dokumentacija ceste u naselju Fiorini istočni dio Pozicija : 611 , vrsta poslova: P	<u>Komunalni doprinos</u>	45.000,00
	45.000,00	
UKUPNO	45.000,00	45.000,00
2.2. JAVNE POVRŠINE NA KOJIMA NIJE DOPUŠTEN PROMET MOTORNIH VOZILA		10.000,00

2.2.1. Opločenje, sanacija platoa ispred KULTURNOG CENTRA „Aleksandra Rukavina“			
		<u>Komunalni doprinos</u>	10.000,00
Pozicija :360-9,			
vrsta poslova: G	10.000,00		
<u>UKUPNO</u>	<u>10.000,00</u>		<u>10.000,00</u>
2.3. JAVNA PARKIRALIŠTA			87.000,00
2.3.1. Parkiralište groblje Brtonigla			
		<u>Prodaja grobnih mjesta</u>	7.000,00
Pozicija : 354-1,			
vrsta poslova: G.	7.000,00		
<u>UKUPNO</u>	<u>7.000,00</u>		<u>7.000,00</u>
2.3.2. Uređenje parkirališta u ulici Šušnjevice			
Uređenje parkirališta u ul. Šušnjevice na k.č.br. 1179, *220/3, *220/3, *220/1, 1180/4 k.o. Brtonigla			
		<u>Komunalni doprinos</u>	30.000,00
Pozicija : 613,			
vrsta poslova: G.	30.000,00		
<u>UKUPNO</u>	<u>30.000,00</u>		<u>30.000,00</u>
2.3.3. Uređenje parkirališta u naselju Nova Vas kod marketa			
Uređenje parkirališta kod marketa u naselju Nova Vas na k.č.br. 2362/4 k.o. Nova Vas			
		<u>Komunalni doprinos</u>	30.000,00
Pozicija : 614,			
vrsta poslova: G.	50.000,00		
<u>UKUPNO</u>	<u>50.000,00</u>		<u>50.000,00</u>
2.4. JAVNE GARAŽE			0,00
2.5. JAVNE ZELENE POVRŠINE			55.000,00
2.5.1. Sanacija ogradnog potpornog zida sa obnovom žičane ograde			
te sanacija travnjaka na nogometnom igralištu N.K Brtonigla –Nova.Vas			
		<u>Prihod od prodaje zemljišta</u>	20.000,00
Pozicija : 360-8,			
vrsta poslova: N,G.	20.000,00		
<u>UKUPNO</u>	<u>20.000,00</u>		<u>20.000,00</u>
2.5.2. Uređenje parka kod škole Nova Vas			
		<u>Komunalni doprinos</u>	5.000,00
<u>Pozicija :354-3,</u>			
vrsta poslova: O	5.000,00		
<u>UKUPNO</u>	<u>5.000,00</u>		<u>5.000,00</u>
2.5.3. Uređenje ostalih parkovnih i zelenih površina u naselju Radini i Fiorini			
		<u>Komunalni doprinos</u>	30.000,00
Pozicija :354-6 ,			
vrsta poslova: G.	30.000,00		
<u>UKUPNO</u>	<u>30.000,00</u>		<u>30.000,00</u>

2.5.4. Izgradnja igrališta u sportskoj zoni Brtonigla			
	<u>Prihod od prodaje zemljišta</u>		0,00
Pozicija : 473-3,			
vrsta poslova: N,G.	0,00		
<u>UKUPNO</u>	<u>0,00</u>		<u>0,00</u>
2.6. GRAĐEVINE I UREĐAJI JAVNE NAMJENE			60.000,00
2.6.1. Horizontalna i vertikalna signalizacija prometnica,			
	<u>Komunalni doprinos</u>		<u>20.000,00</u>
Pozicija : 359-12 ,			
vrsta poslova: O.	20.000,00		
<u>UKUPNO</u>	<u>20.000,00</u>		<u>20.000,00</u>
2.6.2. Nabava dječjih rekvizita za parkove i igrališta Radini i Fiorini			
	<u>Prihod od prodaje zemljišta</u>		<u>20.000,00</u>
Pozicija : 356-6 ,			
vrsta poslova: O.	20.000,00		
<u>UKUPNO</u>	<u>20.000,00</u>		<u>20.000,00</u>
2.6.3. Urbana oprema u naseljima: Brtonigla, Nova Vas, Karigador, Fiorini i Radini			
	<u>Prihod od prodaje zemljišta</u>		<u>20.000,00</u>
Pozicija : 359-16 ,			
vrsta poslova: O.	20.000,00		
<u>UKUPNO</u>	<u>20.000,00</u>		<u>20.000,00</u>
2.7. JAVNA RASVJETA			125.000,00
2.7.1. Javna rasvjeta na području Općine Brtonigla.			
	<u>Prihod od prodaje zemljišta</u>		<u>100.000,00</u>
"Karigador 5 kom, Nova Vas 5 kom, Brtonigla 12 kom, Fiorini 7 kom Radini 2 kom te izgradnja u naselju Turini			
Pozicija : 358-2 ,			
vrsta poslova: G, O, N."	100.000,00		
<u>UKUPNO</u>	<u>100.000,00</u>		<u>100.000,00</u>
2.7.2. Nabava i montaža nove dekorativne rasvjete na području Općine			
	<u>Prihod od prodaje zemljišta</u>		<u>25.000,00</u>
Pozicija : 358-3,			
vrsta poslova: O	25.000,00		
<u>UKUPNO</u>	<u>25.000,00</u>		<u>25.000,00</u>
2.8. GROBLJA I KREMATORIJI NA GROBLJIMA			0,00
2.9. GRAĐEVINE NAMIJENJENE OBAVLJANJU JAVNOG PRIJEVOZA			0,00
3. <u>Građevine komunalne infrastrukture koje će se graditi izvan građevinskog područja</u>			
	<u>UKUPNO</u>		<u>90.000,00</u>
PROCJENA ZA 2025.			IZVOR FINANCIRANJA
3.1. NERAZVRSTANE CESTE			45.000,00

3.1.1. Projektna dokumentacija II. faze ceste unutar poslovne zone Štrpe		
	<u>Komunalni doprinos</u>	<u>15.000,00</u>
Pozicija : 400-91,		
vrsta poslova: P	15.000,00	
<u>UKUPNO</u>	<u>15.000,00</u>	<u>15.000,00</u>
3.1.2. Projektna dokumentacija šetnice Aleksandra Rukavine		
	<u>Komunalni doprinos</u>	<u>15.000,00</u>
Pozicija : 558,		
vrsta poslova: P	15.000,00	
<u>UKUPNO</u>	<u>15.000,00</u>	<u>15.000,00</u>
3.1.3. Projektna dokumentacija izgradnje obilaznice Brtonigla		
	<u>Komunalni doprinos</u>	<u>15.000,00</u>
Pozicija : 578,		
vrsta poslova: P	15.000,00	
<u>UKUPNO</u>	<u>15.000,00</u>	<u>15.000,00</u>
3.2. JAVNE POVRŠINE NA KOJIMA NIJE DOPUŠTEN PROMET MOTORNIH VOZILA		0,00
3.3. JAVNA PARKIRALIŠTA		0,00
3.4. JAVNE GARAŽE		0,00
3.5. JAVNE ZELENE POVRŠINE		0,00
3.6. GRAĐEVINE I UREĐAJI JAVNE NAMJENE		30.000,00
3.6.1. Izgradnja NN mreže priključka za lovački dom St. Drušković		
	<u>Prihod od prodaje zemljišta</u>	<u>30.000,00</u>
Pozicija : 617,		
vrsta poslova: G	30.000,00	
<u>UKUPNO</u>	<u>30.000,00</u>	<u>30.000,00</u>
3.7. JAVNA RASVJETA		0,00
3.8. GROBLJA I KREMATORIJI NA GROBLJIMA		<u>15.000,00</u>
3.8.1. Uređenje vanjske staze oko groblja u Srbanima		
	<u>Komunalni doprinos</u>	<u>15.000,00</u>
Pozicija : 357-5,		
vrsta poslova: G	15.000,00	
<u>UKUPNO</u>	<u>15.000,00</u>	<u>15.000,00</u>
3.9. GRAĐEVINE NAMIJENJENE OBAVLJANJU JAVNOG PRIJEVOZA		<u>0,00</u>

4. Postojeće građevine komunalne infrastrukture koje će se rekonstruirati**UKUPNO 195.000,00****PROCJENA ZA 2025.****IZVOR FINANCIRANJA**

4.1. NERAZVRSTANE CESTE		135.000,00
4.1.1. Uređenje i zamjena dotrajalog asfalta u centru naselja Fiorini		
	Prihod od prodaje zemljišta	0,00
"Uređenje ulice u naselju (k.č.br.2058/1, 2318/10, 2054/3, 2318/4 k.o. Brtonigla)		
Pozicija 605;		
vrsta poslova: G	0,00	
UKUPNO	0,00	0,00
4.1.2. Uređenje djela Srednje ulice – NC 68		
	Komunalni doprinos	60.000,00
Uređenje i proširenje ceste s potpornim zidom te zavoja na spoju Srednje ulice i ulice Palih boraca		
Pozicija : 509 ,		
vrsta poslova: G	60.000,00	
UKUPNO	60.000,00	60.000,00
4.1.3. "Uređenje ulice Aleksandra Rukavine do spoja Ul. Marconi,		
	Prihod od prodaje zemljišta	0,00
"Uređenje ulice u naselju dužine 70m sa pratećom infrastrukturom		
Pozicija : 359-25 ,		
vrsta poslova: G	0,00	
UKUPNO	0,00	0,00
4.1.4. Projektna dokumentacija za legalizaciju objekta u vlasništvu Općine Brtonigla-Verteneglio		
	Prihod od prodaje zemljišta	10.000,00
Pozicija : 529 ,		
vrsta poslova: PD.	10.000,00	
UKUPNO	10.000,00	10.000,00
4.1.5. Sanacija postojećeg asfaltnog kolnika i raskrnice u naselju St. Koč		
Uređenje ulice u naselju na k.č.br 138/6, 2300/3 k.o. Brtonigla.	Prihod od prodaje zemljišta	20.000,00
Pozicija : 606,		
vrsta poslova: G.	20.000,00	
UKUPNO	20.000,00	20.000,00
4.1.6. Sanacija dotrajalog asfaltiranog kolnika u naselju D. Katunari		
Uređenje ulice u naselju na k.č.br 1449/2 k.o. Brtonigla.	Prihod od prodaje zemljišta	0,00
Pozicija : 607,		
vrsta poslova: G.	0,00	
UKUPNO	0,00	0,00
4.1.7. Uređenje djela ulice Mira u naselju Brtonigla		
Uređenje ulice u naselju na k.č.br 715/3 k.o. Brtonigla	Prihod od prodaje zemljišta	15.000,00
Pozicija :608 ,		

vrsta poslova: G.	15.000,00	
UKUPNO	15.000,00	15.000,00
4.1.8. Uređenje djela uliceu naselju Turini		
Uređenje ulice u naselju na k.č.br 1449/2 k.o. Brtonigla	<u>Prihod od prodaje zemljišta</u>	<u>30.000,00</u>
Pozicija : 609,		
vrsta poslova: G.	30.000,00	
UKUPNO	30.000,00	30.000,00
4.2. JAVNE POVRŠINE NA KOJIMA NIJE DOPUŠTEN PROMET MOTORNIH VOZILA		0,00
4.3. JAVNA PARKIRALIŠTA		0,00
4.4. JAVNE GARAŽE		0,00
4.5. JAVNE ZELENE POVRŠINE		0,00
4.6. GRAĐEVINE I UREĐAJI JAVNE NAMJENE		0,00
4.7. JAVNA RASVJETA		60.000,00
4.7.1. Modernizacija JR na području Općine Brtonigla		
	<u>Prihod od prodaje zemljišta</u>	<u>40.000,00</u>
Zamjena postojeće JR na području Općine Brtonigla, a sve prema projektnoj dokumentaciji za zamjenu postojeće u LED rasvjetu		
Pozicija : 399-1 ,		
vrsta poslova: O,G	40.000,00	
UKUPNO	40.000,00	40.000,00
4.7.2. Postavljanje rasvjete na nogometnom igralištu Fiorini		
	<u>Komunalni doprinos</u>	<u>20.000,00</u>
Izgradnja dva stupa i postavljanje Led reflektora na igralištu Fiorin		
Pozicija :618 ,		
vrsta poslova:G.O	20.000,00	
UKUPNO	20.000,00	20.000,00
4.8. GROBLJA I KREMATORIJI NA GROBLJIMA		0,00
4.9. GRAĐEVINE NAMIJENJENE OBAVLJANJU JAVNOG PRIJEVOZA		0,00
PROGRAM GRAĐENJA KOMUNALNE INFRASTRUKTURE SVEUKUPNO		1.207.000,00

Članak 3.

U skladu sa sadržajem I. izmjena i dopuna Programa prikazanim u članku 2. troškovi u I. izmjenama i dopunama Programa gradnje komunalne infrastrukture za 2025. godinu raspoređuju se na sljedeće izvore financiranja:

Komunalni doprinos (pozicija -12)	675.000,00
Prodaja grobnih mjesta (pozicija -54)	7.000,00
Prihod od prodaje zemljišta (pozicija -20)	525.000,00
UKUPNO	1.207.000,00

Legenda:

G gradnja

PD projektna dokumentacija

GE geodetski elaborat

N nadzor izgradnje

PE parcelacijski elaborat

O oprema

Članak 4.

Sredstva za ostvarivanje ovih izmjena Programa osiguravaju se u Proračunu Općine Brtonigla-Verteneglio za 2025. godinu, a njima raspolaže Općinski načelnik na prijedlog Jedininstvenog upravnog odjela.

Članak 5.

"Ove izmjene Program stupa na snagu osmog dana od dana objave u »Službenim novinama Općine Brtonigla - Verteneglio"" te će se isti objaviti i na mrežnim stranicama Općine Brtonigla-Verteneglio.

KLASA: 361-01/25-01/08

URBROJ: 2163-13-04/06-25-1

Brtonigla-Verteneglio, 14.07.2025. godine.

OPĆINSKO VIJEĆE OPĆINE - BRTONIGLA-VERTENEGLIO

Predsjednik

dr.sc. Igor Palčić v.r.

Na temelju Zakona o komunalnom gospodarstvu (Narodne novine broj 68/18, 110/18, 32/20, 145/24), čl. 38. Statuta Općine Brtonigla-Verteneglio ("Službene novine Općine Brtonigla-Verteneglio", broj 03/18, 03/21, 07/21 – pročišćeni tekst, 16/22), Općinsko vijeće Općine Brtonigla-Verteneglio na svojoj 2. sjednici održanoj 14. 07. 2025. godine, donosi

ZAKLJUČAK

o prihvaćanju I. izmjena i dopuna Programa gradnje objekata i uređaja komunalne infrastrukture na području Općine Brtonigla-Verteneglio za 2025. godinu

I.

Prihvaća se I. izmjena i dopuna Program gradnje objekata i uređaja komunalne infrastrukture na području Općine Brtonigla-Verteneglio za 2025. godinu.

II.

Program iz točke I. ovog Zaključka sastavni su dio ovog Zaključka.

III.

Ovaj Zaključak stupa na snagu osmog dana od dana donošenja, a isti će se objaviti u Službenim novinama Općine Brtonigla-Verteneglio.

KLASA: 361-01/25-01/08

URBROJ: 2163-13-04/06-25-3

Brtonigla-Verteneglio, 14.07.2025.

Općinsko vijeće Općine Brtonigla-Verteneglio
predsjednik
dr. sc Igor Palčić v.r.



Temeljem članka 19. i 35. Zakona o lokalnoj i područnoj (regionalnoj) samoupravi („Narodne novine“, broj 33/01, 60/01, 129/05, 109/07, 125/08, 36/09, 150/11, 144/12, 19/13- proč.tekst, 137/15, 123/17, 98/19 i 144/20), čl. 38. Statuta Općine Brtonigla - Verteneglio (Službene novine Općine Brtonigla - Verteneglio br. 03/18,03/21, 07/21 – pročišćeni tekst i 16/22) te Poslovnika o radu Općinskog vijeća Općine Brtonigla - Verteneglio (Službene novine Općine Brtonigla - Verteneglio br. 03/18,03/21, 07/21 – pročišćeni tekst i 09/22), Općinsko vijeće Općine Brtonigla- Verteneglio, na svojoj 2.sjednici održanoj dana 14. srpnja 2025.godine donosi,

I. IZMJENE I DOPUNE PROGRAMA JAVNIH POTREBA U DRUŠTVENIM DJELATNOSTIMA I GOSPODARSTVU ZA 2025. GODINU

I.

Ovim I. Izmjenama i dopunama mijenjaju se osigurana sredstva za Program javnih potreba u društvenim djelatnostima i gospodarstvu za 2025. godinu (Službene novine Općine Brtonigla – Verteneglio br. 14/24)(u nastavku teksta Program) tako da, ukupno osigurana sredstva moraju iznositi. „1.017.941,31 EUR“.

Nadalje, u toč. I stavak 3. mijenja se tablični prikaz osiguranih sredstava tako da sada ispravno mora stajati:

”

Društveni program obuhvaća:

<i>Program javnih potreba u predškolskom odgoju</i>	599.050,00 EUR
<i>Program javnih potreba osnovnog školstva i naobrazbe</i>	105.272,00 EUR
<i>Program zdravstvene zaštite</i>	17.471,00 EUR
<i>Program javnih potreba u kulturi</i>	19.300,00 EUR
<i>Program javnih potreba u sportu</i>	29.000,00 EUR
<i>Programe udruga građana i neprofitnih organizacija</i>	59.131,31 EUR

Gospodarski program obuhvaća:

<i>Program gospodarskog i ruralnog razvoja</i>	5.235,00 EUR
<i>Program civilne zaštite, zaštite od požara i vatrogastvo</i>	113.482,00 EUR
<i>Programi u turizmu</i>	70.000,00 EUR

”

II.

U Programu mijenja se Program javnih potreba u predškolskom odgoju toč. II stavak 5. tako da ispravno mora stajati:

„ Proračunom Općine Brtonigla - Verteneglio za 2025. godinu za potrebe predškolskog odgoja osigurava se ukupno 599.050,00 EUR i to za:

1.	<i>Rashodi za zaposlene</i>	<i>443.480,00 EUR</i>
2.	<i>Redoviti troškovi poslovanja (uredski materijal, literatura, igračke i didaktički materijal, potrošni materijal, namirnice, režijski troškovi, službena radna odjeća, zdravstvene i veterinarske usluge, zdravstveni pregledi radnika, analiza briseva, knjigovodstvene usluge, održavanje web stranica, usluge i grafičke usluge, reprezentacija)</i>	<i>88.980,00 EUR</i>
3.	<i>Redovan rad članova Upravnog vijeća</i>	<i>1.900,00 EUR</i>
4.	<i>Održavanje objekata za redovito korištenje</i>	<i>13.630,00 EUR</i>
5.	<i>Održavanje postrojenja i opreme</i>	<i>3.360,00 EUR</i>
6.	<i>Opremanje dječjeg vrtića</i>	<i>9.700,00 EUR</i>
7.	<i>Sufinanciranje programa odgoja i obrazovanja djece pripadnika nacionalnih manjina</i>	<i>33.000,00 EUR</i>
8.	<i>Radionice za djecu</i>	<i>5.000,00 EUR</i>

”

III.

U toč. III stavak 5. Program javnih potreba školstva i naobrazbe mijenja se tako da sada glasi:

„Slijedom navedenih odredbi, Općina Brtonigla - Verteneglio će u 2025. godini u svom proračunu osigurati sredstva za financiranje javnih potreba školstva i naobrazbe u ukupnom iznosu od 105.272,00 EUR koja se raspoređuju na sljedeći način:

1.	<i>Stipendije (studentske i učeničke)</i>	<i>29.000,00 EUR</i>
2.	<i>Nagrade odličašima</i>	<i>1.900,00 EUR</i>
3.	<i>Produženi boravak</i>	<i>58.000,00 EUR</i>
4.	<i>Sufinanciranje prijevoza učenika</i>	<i>13.272,00 EUR</i>
5.	<i>Sufinanciranje stručne suradnice pedagoginje</i>	<i>3.100,00 EUR</i>

”

IV.

U Programu mijenja se Program javnih potreba udruga građana i neprofitnih organizacija toč. VII tako da, ukupno osigurana sredstva moraju iznositi. „59.131,31 EUR“.

V.

U Programu mijenja se Program javnih potreba udruga građana i neprofitnih organizacija toč. VII toč.6.1. Hrvatski Crveni križ tako da, ukupno osigurana sredstva moraju iznositi. „9.737,00 EUR“.

VI.

U Programu mijenja se Program javnih potreba udruga građana i neprofitnih organizacija toč. VII toč.6.1.2. Projekt „Pomoć u kući na Bujštini“ tako da, ukupno osigurana sredstva moraju iznositi. „7.030,31 EUR“.

VII.

U Programu mijenja se Program javnih potreba udruga građana i neprofitnih organizacija toč. VII toč.6.3. Udruge građana i druge organizacije civilnog društva tako da, ukupno osigurana sredstva moraju iznositi. „12.500,00 EUR“.

VIII.

U Programu mijenja se ukupan iznos osiguranih sredstava za Programe gospodarskog i ruralnog razvoja toč. VIII. koja moraju iznositi. „5.235,00 EUR“.

IX.

U Programu za Programe gospodarskog i ruralnog razvoja toč. VIII. točka 7. briše se.

X.

U Programu mijenja se program Civilne zaštite, zaštite od požara i vatrogastva toč. IX. toč.5 Protupožarna zaštita tako da, ukupno osigurana sredstva moraju iznositi. „400,00 EUR“.

XI.

U Programu mijenja se program Civilne zaštite, zaštite od požara i vatrogastva toč. IX. toč.8 DVD Buje i Novigrad tako da, ukupno osigurana sredstva moraju iznositi. „5.000,00 EUR“.

XII.

U Programu Civilne zaštite, zaštite od požara i vatrogastva u toč. IX iza toč.8 dodaje se:

“9. DVD Oportalj 5.000,00 EUR”

XIII.

Ovaj Program stupa na snagu osmog dana od dana objave u "Službenim novinama Općine Brtonigla – Verteneglio".

KLASA:302-01/25-01/02

URBROJ: 2163-13-04/04-25-3

Brtonigla – Verteneglio, 14. srpnja 2025. godine

OPĆINSKO VIJEĆE OPĆINE BRTONIGLA - VERTENEGLIO

Predsjednik

Dr.sc. Igor Palčić v.r.



Na temelju čl. 35. i čl. 48. Zakona o lokalnoj i područnoj (regionalnoj) samoupravi ("Narodne novine RH", broj 33/01., 60/01., 129/05., 109/07., 125/08., 36/09., 150/11., 144/12., 19/13. – pročišćeni tekst, 137/15. – ispravak, 123/17., 98/19. i 144/20), čl. 38. Statuta Općine Brtonigla – Verteneglio (Službene novine Općine Brtonigla - Verteneglio br. 03/18,03/21, 07/21 – pročišćeni tekst i 16/22), Poslovnika o radu Općinskog vijeća Općine Brtonigla - Verteneglio (Službene novine Općine Brtonigla - Verteneglio br. 03/18,03/21, 07/21 – pročišćeni tekst i 09/22) te Odluke o socijalnoj skrbi (Službene novine Općine Brtonigla - Verteneglio br. 05/21), Općinsko vijeće Općine Brtonigla - Verteneglio na svojoj 2. sjednici održanoj dana 14. srpnja 2025.godine, donosi sljedeći

**I. IZMJENA I DOPUNA
SOCIJALNOG PROGRAMA
OPĆINE BRTONIGLA - VERTENEGLIO ZA 2025. GODINU
(Službene novine Općine Brtonigla-Verteneglio br.14/24)**

I.

Ovim I. Izmjenama i dopunama mijenjaju se osigurana sredstva za financiranje Socijalnog programa Općine Brtonigla - Verteneglio u 2025.godini (Službene novine Općine Brtonigla-Verteneglio br.14/24 - u nastavku teksta: Program) tako da, ukupno osigurana sredstva moraju iznositi **42.674,00 EUR**.

II.

U točki II. Programa iza rednog broja 15 dodaje se redni broj 16 koji glasi:
„preventivna zdravstvena akcija“.

III.

U točki II. podtočki „12. PAKET HRANE I HIGIJENSKIH POTREPŠTINA“ Programa mijenja se iznos predviđenih sredstva tako da sada iznose 2.000,00 EUR.

IV.

Točka II. podtočka 14. Programa mijenja se tako da sada glasi:

„Pod ostalim materijalnim potporama i drugim pomoćima podrazumijevaju se:

- *prigodni novogodišnji paketi za djecu od navršene 2 godine života do zaključno djece uključene u četvrti razred osnovne škole sa prebivalištem na području Općine,*
Predviđena sredstva u 2025. godini **3.200,00 EUR**

- *prigodni paketi za djecu povodom obilježavanja dana Sv. Nikole obuhvaćaju svu djecu koja pohađaju Dječji vrtiću Kalimero –Scuola dell'infanzia Calimero i prigodni građanski paketi za djecu nižih razreda za hrvatsku i talijansku osnovnu školu na području Općine,*
Predviđena sredstva u 2025. godini **600,00 EUR**

- *prigodni paketi za korisnike smještaja u Domu za starije i nemoćne osobe i u ustanovama socijalne skrbi sa prebivalištem na području Općine,*
Predviđena sredstva u 2025. godini **250,00 EUR**

- *prigodni paketi za međunarodni dan žena koji se uručuju prilikom posjete ženskim osobama sa navršениh 80 i više godina sa prebivalištem na području Općine na prijedlog radnog tijela osnovanog i zaduženog za oblast socijalne.*

Predviđena sredstva u 2025. godini

950,00 EUR ,,

V.

U točki II. Programa iza rednog broja 15 dodaje se sljedeće:

„16. PREVENTIVNA ZDRAVSTVENA AKCIJA

Pod preventivnom zdravstvenom akcijom podrazumijeva se:

- *Godišnja preventivna zdravstvena akcija kojom Općina Brtonigla - Verteneglio radi organiziranja zdravstvenog pregleda građana po izabranoj temi, a u cilju poticanja i promidžbe zdravstvene prevencije odnosno zdravstvene kulture među građanima, jednom godišnje organizirati će preventivnu zdravstvenu akciju.*

Za realizaciju akcije, odnosno edukaciju građana, pozivat će se liječnici, specijalisti iz zdravstvene djelatnosti te druge stručne osobe sukladno temi koja se bude obrađivala. Prisustvovanje edukacijama predviđeno je da bude otvorenog tipa, odnosno mogu sudjelovati svi zainteresirani građani do kapaciteta prostorije u kojoj se edukacije budu održavale. Sudjelovanje specijalističkom pregledu rezervirano je samo za građane sa područja Općine Brtonigla - Verteneglio do broja predviđenih pregleda.

Predviđena sredstva u 2025. godini

1.200,00 EUR

- *Sufinanciranje besplatnog savjetovališta Povodom inicijative Istarskih domova zdravlja, Ispostava Umag, Patronažne službe, prihvatila je sufinanciranje organizacije besplatnog savjetovališta za građane sa prebivalištem na području Općine Brtonigla - Verteneglio, jednom mjesečno u ambulanti „ Prekali“ d.o.o. Umag, J. Rakovac 10. Time će Općina Brtonigla - Verteneglio snositi troškove materijala za besplatno mjerenje krvnog tlaka i šećera u krvi (alkohol, gaze, dijagnostičke trake za mjerenje glukoze u krvi, lanceta i sl.).*

Predviđena sredstva u 2025. godini

127,00 EUR ,,

VI.

Ova I. Izmjena i dopuna Program stupa na snagu osmog dana od dana objave u "Službenim novinama Općine Brtonigla – Verteneglio".

KLASA: 550-01/25-01/03

URBROJ: 2163-13-04/04-25-3

Brtonigla – Verteneglio , 14. srpnja 2025.godine

OPĆINSKO VIJEĆE OPĆINE BRTONIGLA - VERTENEGLIO

Predsjednik

Dr.sc. Igor Palčić v.r.



Na temelju članka 35. Zakona o lokalnoj i područnoj (regionalnoj) samoupravi (NN 33/01, 60/01, 129/05, 109/07, 125/08, 36/09, 36/09, 150/11, 144/12, 19/13, 137/15, 123/17, 98/19, 144/20), čl. 38. Statuta Općine Brtonigla-Verteneglio (Službene novine Općine Brtonigla-Verteneglio broj 3/18, 3/21, 07/21- pročišćeni tekst, 16/22) te na temelju Odluke o izradi Strategije zelene urbane obnove Općine Brtonigla-Verteneglio (Službene novine Općine Brtonigla-Verteneglio br. 04/24), a po razmatranju konačnog prijedloga Strategije zelene urbane obnove Općine Brtonigla-Verteneglio, Općinsko vijeće Općine Brtonigla-Verteneglio, na svojoj 2. sjednici održanoj dana 14.07.2025. godine, donosi sljedeću

ODLUKU
o donošenju Strategije zelene urbane obnove
Općine Brtonigla-Verteneglio

I.

Općinsko vijeće Općine Brtonigla-Verteneglio donosi Strategiju zelene urbane obnove Općine Brtonigla-Verteneglio za razdoblje 2025.-2034..

Strategija zelene urbane obnove Općine Brtonigla-Verteneglio sastavni je dio ove Odluke.

II.

Ova Odluka stupa na snagu osmog dana od dana objave u Službenim novinama Općine Brtonigla-Verteneglio.

KLASA: 302-02/22-02/03

UR.BROJ: 2163-13-01-25-74

Brtonigla-Verteneglio, 14.07.2025. godine

OPĆINSKO VIJEĆE OPĆINE BRTONIGLA - VERTENEGLIO

Predsjednik Općinskog vijeća

Dr. sc. Igor Palčić v.r.

Strategija zelene urbane obnove Općine Brtonigla-Verteneglio za razdoblje 2025.-2034. objavljena je na stranici br. 64. (PRILOG 1).



Na temelju članka 35. Zakona o lokalnoj i područnoj (regionalnoj) samoupravi ("Narodne novine RH", broj 33/01, 60/01, 129/05, 109/07, 125/08, 36/09, 150/11, 144/12, 19/13 – pročišćeni tekst, 137/15 – ispravak, 123/17, 98/19 i 144/20), članka 5. stavak 2., članka 6. stavak 2., a u svezi članka 7. stavak 1. Zakona o financiranju političkih aktivnosti, izborne promidžbe i referenduma (Narodne novine, broj – 29/19 i 98/19), članka 38. Statuta Općine Brtonigla - (Službene novine Općine Brtonigla - Verteneglio br. 03/18, 03/21, 07/21 – pročišćeni tekst i 16/22), te članka 21. Poslovnika o radu Općinskog vijeća Općine Brtonigla – Verteneglio (Službene novine Općine Brtonigla - Verteneglio br. 03/18, 03/21, 07/21 – pročišćeni tekst i 09/22), Općinsko vijeće Općine Brtonigla – Verteneglio na svojoj 2. sjednici održanoj dana 14. srpnja 2025.godine, donijelo je

ODLUKU

o Izmjeni i dopuni Odluke

o raspoređivanju sredstava iz Proračuna Općine Brtonigla – Verteneglio za 2025. godinu za rad političkih stranaka i nezavisnih vijećnika Općinskog vijeća (Službene novine Općine Brtonigla - Verteneglio br. 14/24)

I.

U točki IV. Odluke o raspoređivanju sredstava iz Proračuna Općine Brtonigla – Verteneglio za 2025. godinu za rad političkih stranaka i nezavisnih vijećnika Općinskog vijeća (Službene novine Općine Brtonigla - Verteneglio br. 14/24) (u daljnjem tekstu: Odluka) iza stavka 1. dodaje se novi stavak 2. koji glasi:

“Prema konačnim rezultatima izbora za članove predstavničkog tijela jedinice lokalne samouprave održanih 18. svibnja 2025. godine, za saziv Općinskog vijeća Općine Brtonigla – Verteneglio konstituiran dana 11. lipnja 2025. godine, političkim strankama i nezavisnim vijećnicima Općinskog vijeća Općine Brtonigla - Verteneglio, raspoređuju se sredstva iz toč. II. i IV. ove Odluke, kako slijedi:

Istarski demokratski sabor – Dieta democratica Istriana –143,50 EUR mjesečno,

Socijaldemokratska partija Hrvatske – 35,00 EUR mjesečno,

Kandidacijska lista grupe birača, nositelj liste Željko Ružić:

- Nezavisni vijećnik Općinskog vijeća Željko Ružić – 35,00 EUR mjesečno,

Kandidacijska lista grupe birača, nositelj liste Gianni Spitz:

- Nezavisni vijećnik Općinskog vijeća Gianni Spitz – 35,00 EUR mjesečno

Kandidacijska lista grupe birača, nositelj liste Robi Škrinjar:

- Nezavisni vijećnik Općinskog vijeća Robi Škrinjar – 35,00 EUR mjesečno.

- Nezavisni vijećnik Općinskog vijeća Ivica Klarić – 35,00 EUR mjesečno.

II.

U točki V. iza stavka 3.Odluke dodaje se:

Nezavisni vijećnici Općinskog vijeća Općine Brtonigla – Verteneglio koji dostave izjavu o odricanju od prava na redovito godišnje financiranje iz proračuna Općine Brtonigla – Verteneglio, u smislu članka 8. stavka 1. i 4. Zakona o financiranju političkih aktivnosti, izborne promidžbe i referendumima („Narodne novine“, broj 29/19 i 98/19), ne ostvaruju pravo na financiranje iz ove Odluke u 2025. godini.

III.

Ova Odluka stupa na snagu osmog dana od dana objave u Službenim novinama Općine Brtonigla – Verteneglio, a ista će se objaviti i službenim web stranicama Općine www.brtonigla-verteneglio.hr.

KLASA: 402-06/25-01/02

URBROJ: 2163-13-04/04-25-3

Brtonigla – Verteneglio, 14. srpnja 2025. godine

OPĆINSKO VIJEĆE OPĆINE BRTONIGLA – VERTENEGLIO

Predsjednik

Dr.sc. Igor Palčić v.r.



Temeljem članka 17. stavka 1. alineja 1. Zakona o sustavu civilne zaštite („Narodne novine“ broj 82/15, 118/18, 31/20 i 114/22) i članka 47. Statuta Općine Brtonigla-Verteneglio (Službene novine Općine Brtonigla-Verteneglio br. 03/18, 03/21, 07/21-Proč.tekst i 16/22) Općinsko vijeće Općine Brtonigla-Verteneglio, na svojoj 2. sjednici održanoj dana 14. srpnja 2025.godine, donosi

ZAKLJUČAK O PRIHVAĆANJU

I. IZMJENE I DOPUNE GODIŠNJEG PLANA RAZVOJA SUSTAVA CIVILNE ZAŠTITE NA PODRUČJU OPĆINA BRTONIGLA – VERTENEGLIO ZA 2025. GODINU

I.

Prihvaća se I. Izmjena i dopuna Godišnjeg plana razvoja sustava civilne zaštite na području Općina Brtonigla-Verteneglio za 2025. godinu (Službene novine Općine Brtonigla-Verteneglio br.14/24).

II.

I. Izmjena i dopuna Godišnjeg plana iz točke I. ovoga Zaključka sastavni je dio istog.

III.

Ovaj Zaključak stupa na snagu osmog dana od dana donošenja, a objavit će se u Službenim novinama Općine Brtonigla - Verteneglio.

KLASA: 240-01/25-01/04

URBROJ:2163-13-04/04-25-4

Brtonigla-Verteneglio, 14. srpnja 2025.godine

OPĆINSKO VIJEĆE OPĆINE BRTONIGLA-VERTENEGLIO

Predsjednik

Dr.sc. Igor Palčić v.r.

Na temelju članka 17. Zakona o sustavu civilne zaštite („Narodne novine“ broj 82/15., 118/18., 31/20.,20/21. i 114/22.) i članka 47. Statuta Općine Brtonigla-Verteneglio (Službene novine Općine Brtonigla-Verteneglio br.03/18, 03/21, 07/21-Proč.tekst i 16/22) Općinsko Vijeće Općine Brtonigla-Verteneglio, na 2. sjednici održanoj dana 14. srpnja 2025.godine usvojilo je

**I. IZMJENU I DOPUNU GODIŠNJEG PLANA
razvoja sustava civilne zaštite na području
Općine Brtonigla - Verteneglio za 2025. godinu**

I.

Ovim I. Izmjenama i dopunama mijenjaju Godišnjeg plana razvoja sustava civilne na području Općina Brtonigla-Verteneglio za 2025. godinu (Službene novine Općine Brtonigla-Verteneglio br.14/24) mijenja se tablica iz točke 4. „**AKTIVNOSTI I MJERE U PODRUČJU FINANCIRANJA**“ tako da sada glasi kako slijedi:

R.B.	OPIS	2025.	2026.	2027.
1.	JVP Umag – UPVF Umago	40.900,00	40.920,45	41.309,00
2.	PVZ Umag	58.200,00	58.229,10	58.782,00
3.	HGSS Stanica Istra	1.000,00	1.000,50	1.010,00
4.	Gradsko društvo Crvenog križa	8.980,00	8.984,49	9.069,80
5.	Zavod za hitnu medicinu Istarske županije - HMP Umag (dodatni tim, nabava vozila)	5.135,00	5.137,57	5.186,35
6.	Služba CZ VZIŽ	818,00	818,41	826,18
7.	Udruge od značaja za sustav cz (DVD „Neapolis“ , Novigrad, DVD Buje, DVD Oprtalj)	10.000,00	7.003,50	7.070,00
8.	Ostale aktivnosti civilne zaštite	872,00	2.473,23	2.496,72
	UKUPNO	125.905,00	124.566,30	125.750,05

II.

Ova Izmjena i dopuna Godišnjeg plan razvoja sustava civilne zaštite na području Općine Brtonigla - Verteneglio za 2025. godinu objavit će se u Službenim novinama Općine Brtonigla – Verteneglio.

KLASA: 240-01/25-01/04

URBROJ: 2163-13-04/04-25-4

Brtonigla, 14. srpnja 2025. godine

OPĆINSKO VIJEĆE OPĆINE BRTONIGLA-VERTENEGLIO
Predsjednik
Dr.sc. Igor Palčić v.r.



Na temelju članka 35. Zakona o lokalnoj i područnoj (regionalnoj) samoupravi ("Narodne novine RH", broj 33/01, 60/01, 129/05, 109/07, 125/08, 36/09, 150/11, 144/12, 19/13 – pročišćeni tekst, 137/15 – ispravak, 123/17, 98/19 i 144/20), članka 38. Statuta Općine Brtonigla - Verteneglio (Službene novine Općine Brtonigla - Verteneglio br. 03/18, 03/21, 07/21 – pročišćeni tekst i 16/22), te članka 21. Poslovnika o radu Općinskog vijeća Općine Brtonigla – Verteneglio (Službene novine Općine Brtonigla - Verteneglio br. 03/18, 03/21 i 07/21 – pročišćeni tekst), a u svezi primjene čl. 12. Odluke o uvjetima, načinu i postupku gospodarenja nekretninama u vlasništvu Općine Brtonigla (Službene novine Općine Brtonigla br. 06/22), Općinsko vijeće Općine Brtonigla – Verteneglio na svojoj 2.sjednici održanoj dana 14. srpnja 2025.godine, donijelo je

ODLUKU
o osnivanju i imenovanju
Komisije za provođenje postupaka raspolaganja nekretninama
u vlasništvu Općine Brtonigla - Verteneglio

I.

Općinsko vijeće Općine Brtonigla - Verteneglio ovom Odlukom osniva Komisiju za provođenje postupaka raspolaganja nekretninama u vlasništvu Općine Brtonigla - Verteneglio kao svoje stalno radno tijelo.

II.

Komisija za provođenje postupaka raspolaganja nekretninama u vlasništvu Općine Brtonigla - Verteneglio (u nastavku teksta: Komisija) imenuje se u sljedećem sastavu:

1. Neš Sinožić
2. Igor Palčić
3. Robi Škrinjar
4. Ivica Klarić
5. Željko Ružić

III.

Za predsjednika Komisije imenuje se Neš Sinožić, Općinski načelnik Općine Brtonigla - Verteneglio, a za njegovog zamjenika Igor Palčić.

IV.

Komisija se ovlašćuje i zadužuje za provedbu Odluke o uvjetima, načinu i postupku gospodarenja nekretninama u vlasništvu Općine Brtonigla - Verteneglio (Službene novine Općine Brtonigla br. 06/22).

V.

Ova Odluka stupa na snagu osmog dana od dana objave u Službenim novinama Općine Brtonigla - Verteneglio.

KLASA: 024-02/25-01/07

URBROJ: 2163-13-04/04-25-3

Brtonigla – Verteneglio, 14. srpnja 2025. godine

OPĆINSKO VIJEĆE OPĆINE BRTONIGLA – VERTENEGLIO

Predsjednik
Dr.sc. Igor Palčić v.r.



Na temelju članka 35. Zakona o lokalnoj i područnoj (regionalnoj) samoupravi ("Narodne novine RH", broj 33/01, 60/01, 129/05, 109/07, 125/08, 36/09, 150/11, 144/12, 19/13 – pročišćeni tekst, 137/15 – ispravak, 123/17, 98/19 i 144/20), članka 38. Statuta Općine Brtonigla - Verteneglio (Službene novine Općine Brtonigla – Verteneglio br. 03/18,03/21, 07/21 – pročišćeni tekst i 16/22), te članka 21. Poslovnika o radu Općinskog vijeća Općine Brtonigla – Verteneglio (Službene novine Općine Brtonigla - Verteneglio br. 03/18,03/21, 07/21 – pročišćeni tekst i 16/22), Općinsko vijeće Općine Brtonigla – Verteneglio na svojoj 2. sjednici održanoj dana 14. srpnja 2025. godine, donijelo je

ODLUKU

o osnivanju i imenovanju Odbora za socijalnu skrb i zdravstvo

I.

Općinsko vijeće Općine Brtonigla-Verteneglio ovom Odlukom osniva Odbor za socijalnu skrb i zdravstvo kao svoje stalno radno tijelo.

II.

Odbor za socijalnu skrb i zdravstvo (u daljnjem tekstu: Odbor) imenuje se u sljedećem sastavu:

1. Olga Sabadin
2. Dragana Mijatović
3. Rosana Sirotić
4. Giuliana Fernetich
5. Keti Brljavac

III.

Za predsjednika Odbora iz točke I. ove Odluke imenuje se Olga Sabadin.

IV.

Za zamjenika predsjednika Odbora iz točke I. ove Odluke imenuje se Dragana Mijatović.

V.

Obvezuje se Odbor iz točke I. ove Odluke da svoju dužnost obavlja u skladu sa važećim zakonima, Statutom Općine Brtonigla - Verteneglio, Odlukom o socijalnoj skrbi, Socijalnim programom, moralno, savjesno i za dobrobit građana Općine Brtonigla - Verteneglio.

VI.

Mandat članova Odbora iz toč. I. ove Odluke traje dok traje mandat ovog Općinskog vijeća koje ga je imenovalo.

VII.

Ova Odluka stupa na snagu osmog dana od dana objave u Službenim novinama Općine Brtonigla - Verteneglio.

KLASA: 024-02/25-01/08

URBROJ: 2163-13-04/04-25-3

Brtonigla – Verteneglio, 14. srpnja 2025. godine

OPĆINSKO VIJEĆE OPĆINE BRTONIGLA - VERTENEGLIO

Predsjednik

Dr. sc. Igor Palčić v.r.



Na temelju članka 14. Zakona o ublažavanju i uklanjanju posljedica od prirodnih nepogoda («Narodne novine», broj 16/19), članka 35. Zakona o lokalnoj i područnoj (regionalnoj) samoupravi ("Narodne novine RH", broj 33/01, 60/01, 129/05, 109/07, 125/08, 36/09, 150/11, 144/12, 19/13 – pročišćeni tekst, 137/15 – ispravak, 123/17, 98/19 i 144/20), članka 38. Statuta Općine Brtonigla - Verteneglio (Službene novine Općine Brtonigla - Verteneglio br. 03/18,03/21, 07/21 – pročišćeni tekst i 16/22), te Poslovnika o radu Općinskog vijeća Općine Brtonigla – Verteneglio (Službene novine Općine Brtonigla - Verteneglio br. 03/18,03/21, 07/21 – pročišćeni tekst i 16/22), Općinsko vijeće Općine Brtonigla – Verteneglio na svojoj 2.sjednici održanoj dana 14. srpnja 2025.godine, donijelo je

R J E Š E N J E**o imenovanju Općinskog povjerenstva za procjenu šteta od prirodnih nepogoda****I.**

Općinsko vijeće Općine Brtonigla - Verteneglio imenuje slijedeće članove Općinskog povjerenstva za procjenu šteta od prirodnih nepogoda (u nastavku teksta: Povjerenstvo):

1. Igor Palčić
2. Luka Šegon
3. Marko Cecco
4. Gianni Ravalico
5. Miroslav Radošević
6. Igor Spitz

7. Jimmy Civitan

8. Matteo Škrinjar

II.

Za predsjednika Povjerenstva imenuje se dr.sc. Igor Palčić, a za potpredsjednika Povjerenstva imenuje se Luka Šegon.

III.

Povjerenstvo iz ovog Rješenja će obavljati poslove predviđene Zakonom o ublažavanju i uklanjanju posljedica od prirodnih nepogoda («Narodne novine», broj 16/19) i ostalim podzakonskim aktima.

IV.

Povjerenstvo iz ovog Rješenja se imenuje na vrijeme od 4 godine.

V.

Ovo Rješenje stupa na snagu osmog dana od dana objave u Službenim novinama Općine Brtonigla - Verteneglio.

KLASA: 024-02/25-01/09

URBROJ: 2163-13-04/04-25-3

Brtonigla – Verteneglio, 14. srpnja 2025. godine

OPĆINSKO VIJEĆE OPĆINE BRTONIGLA - VERTENEGLIO

Predsjednik

Dr.sc. Igor Palčić v.r.



Na temelju članka 39. Zakona o poljoprivrednom zemljištu («Narodne novine» br. 20/18, 115/18 i 98/19), članka 35. Zakona o lokalnoj i područnoj (regionalnoj) samoupravi ("Narodne novine RH", broj 33/01, 60/01, 129/05, 109/07, 125/08, 36/09, 150/11, 144/12, 19/13 – pročišćeni tekst, 137/15 – ispravak, 123/17, 98/19 i 144/20), članka 38. Statuta Općine Brtonigla - Verteneglio (Službene novine Općine Brtonigla - Verteneglio br. 03/18,03/21, 07/21 – pročišćeni tekst i 16/22), te Poslovnika o radu Općinskog vijeća Općine Brtonigla – Verteneglio (Službene novine Općine Brtonigla - Verteneglio br. 03/18,03/21, 07/21 – pročišćeni tekst i 16/22), Općinsko vijeće Općine Brtonigla – Verteneglio na svojoj 2. sjednici održanoj 14. srpnja 2025. godine, donijelo je

R J E Š E N J E

o imenovanju Povjerenstva za uvođenje u posjed poljoprivrednog zemljišta u vlasništvu Republike Hrvatske

I.

Općinsko vijeće Općine Brtonigla – Verteneglio imenuje Povjerenstvo za uvođenje u posjed poljoprivrednog zemljišta u vlasništvu Republike Hrvatske (u nastavku teksta: Povjerenstvo) u slijedećem sastavu:

1. Neš Sinožić - predsjednik
2. Kristina Brljavac - zamjenica predsjednika
3. Danijel Grižančić - član

II.

Povjerenstvo će obavljati poslove predviđene Zakonom o poljoprivrednom zemljištu («Narodne novine» br. 20/18, 115/18, 98/19 i 57/22) i ostalim podzakonskim aktima.

III.

Povjerenstvo se imenuje na vrijeme trajanja mandata Općinskog vijeća Općine Brtonigla – Verteneglio koje ga je i imenovalo.

IV.

Ovo Rješenje stupa na snagu osmog dana od dana objave u Službenim novinama Općine Brtonigla - Verteneglio.

KLASA: 024-02/25-01/11

URBROJ: 2163-13-04/04-25-3

Brtonigla – Verteneglio, 14. srpnja 2025. godine

OPĆINSKO VIJEĆE OPĆINE BRTONIGLA - VERTENEGLIO

Predsjednik
Dr.sc. Igor Palčić v.r.





REPUBLIKA HRVATSKA - REPUBBLICA DI CROAZIA
ISTARSKA ŽUPANIJA - REGIONE ISTRIANA
Općina Brtonigla-Verteneglio - Comune di Brtonigla-Verteneglio
OPĆINSKO VIJEĆE - CONSIGLIO COMUNALE
52474 Brtonigla-Verteneglio, Trg Sv. Zenona / Piazza S. Zenone 1
Tel. & Fax: +385 (0)52 774-174
E-mail: info@brtonigla-verteneglio.hr
www.brtonigla-verteneglio.hr



KLASA: 320-01/25-01/14
URBROJ: 2163-13-04/04-25-5
Brtonigla-Verteneglio, 14. srpnja 2025. godine

Na temelju Zakona o lokalnoj i područnoj (regionalnoj) samoupravi (NN – 33/01, 60/01, 129/05, 109/07, 125/08, 36/09, 150/11, 144/12 i 19/13- proč.tekst, 123/17, 98/19, 144/20), i čl. 38. Statuta Općine Brtonigla - Verteneglio ("Službene novine Općine Brtonigla - Verteneglio ", broj 03/18, 03/21, 07/21-pročišćeni tekst, 16/22), Općinsko vijeće Općine Brtonigla-Verteneglio na svojoj 2.sjednici održanoj dana 14. srpnja 2025. godine, donosi sljedeći

ZAKLJUČAK

o prihvatanju Izvješća o radu Programa za razvoj poljoprivrede i agroturizma Istre za 2024. godinu

I.

Prihvaća se Izvješće o radu Programa za razvoj poljoprivrede i agroturizma Istre za 2024. godinu (KLASA: 320-01/25-03/2 URBROJ: 2163-03/2-25-2 od 17. veljače 2025. godine), koje čini sastavni dio ovog Zaključka.

II.

Ovaj Zaključak stupa na snagu osmog dana od dana objave u "Službenim novinama Općine Brtonigla - Verteneglio".

OPĆINSKO VIJEĆE OPĆINE BRTONIGLA-VERTENEGLIO
Predsjednik
Dr.sc. Igor Palčić v.r.

Izvješće o radu Programa za razvoj poljoprivrede i agroturizma Istre za 2024. godinu objavljen je na stranici br. 201. (PRILOG 2).





**STRATEGIJA ZELENE URBANE OBNOVE
OPĆINE BRTONIGLE–VERTENEGLIO
2025.–2034.**



Općina Brtonigla–Verteneglio

STRATEGIJA ZELENE URBANE OBNOVE OPĆINE BRTONIGLE–VERTENEGLIO

2025.–2034.



Zagreb i Brtonigla–Verteneglio, 2025.

STRATEGIJA ZELENE URBANE OBNOVE OPĆINE BRTONIGLA–VERTENEGLIO

Naručitelj:



Općina Brtonigla–Verteneglio

Izrađivač:



Voditelj izrade: Domagoj Vranješ, *mag. ing. prosp. arch., univ. spec. oecoing., MBA*

Stručni tim: Tin Lukačević, *univ. mag. oecol.*

dr. sc. Neven Tandarić, mag. geogr.

Mihaela Meštović, *mag. ing. prosp. arch.*

dr. sc. Filip Šrajter, mag. ing. arch.

Tanja Težak, *mag. ing. aedif.*

Dora Čukelj, *mag. oecol.*

Marta Ljevar, *bacc. ing. prosp. arch.*

Lucija Žužak, *mag. ing. arch.*

Katarina Burazin, *mag. ing. prosp. arch.*

Goran Lončar, *mag. oecol., mag. geogr.*

Marika Puškarić, *mag. ing. oecoing.*

Stjepan Novosel, *mag. oecol.*

Josipa Vrančić

Mjesto i godina izrade: Zagreb i Brtonigla–Verteneglio, 2025.



Izradu dokumenta financirala je Europska unija – NextGenerationEU. Izneseni stavovi i mišljenja samo su autorova i ne odražavaju nužno službena stajališta Europske unije ili Europske komisije. Ni Europska unija ni Europska komisija ne mogu se smatrati odgovornima za njih.

SADRŽAJ

SADRŽAJ	III
1. UVOD	2
1.1. ZELENA INFRASTRUKTURA	2
1.2. KRUŽNO GOSPODARENJE PROSTOROM I ZGRADAMA	3
1.3. CILJEVI IZRADE STRATEGIJE	3
1.4. NACIONALNI OKVIR ZA IZRADU STRATEGIJE ZELENE URBANE OBNOVE	4
1.4.1. Poveznica s Nacionalnim planom oporavka i otpornosti 2021.–2026.	4
1.4.2. Poveznica s Programom razvoja zelene infrastrukture u urbanim područjima za razdoblje 2021. do 2030. godine	5
1.4.3. Poveznica s Programom razvoja kružnog gospodarenja prostorom i zgradama za razdoblje 2021. do 2030. godine	5
1.4.4. Poveznica s Uredbom o obnovi prirode	5
2. METODOLOGIJA IZRADE	8
2.1. PRIKUPLJANJE ANALITIČKIH PODATAKA	8
2.1.1. Podaci prikupljeni temeljem ciljanih upita	8
2.1.2. Anketno istraživanje	8
2.1.3. Terenski obilazak	9
2.2. ORGANIZACIJA I OBRADA PODATAKA	9
2.2.1. Prikupljanje i organizacija podataka	9
2.2.2. Funkcionalno-planska zonacija	10
2.2.3. Analiza podataka	10
2.3. SINTEZA REZULTATA I KONCEPTUALIZIRANJE RAZVOJA	11
2.3.1. Sinteza rezultata analize stanja	11
2.3.2. Definiranje razvojnog smjera	11
2.3.3. Konceptualizacija zelene urbane obnove	11
2.4. IZRADA STRATEŠKOPLANSKOG OKVIRA	11
2.5. IZRADA OPERATIVNOG PLANA PROVEDBE I PRAĆENJA	12
2.6. IZRADA SMJERNICA ZA UGRADNJU STRATEŠKOPLANSKOG OKVIRA U PROSTORNOPLANSKE DOKUMENTE	12
3. OSNOVNA OBILJEŽJA OPĆINE BRTONIGLE–VERTENEGLIO	14
3.1. ADMINISTRATIVNO–TERITORIJALNA PODJELA	14
3.2. KRAJOBRAZNA OBILJEŽJA	14
3.3. POVIJESNI PREGLED URBANISTIČKOG RAZVOJA	16
3.4. FUNKCIONALNO–PLANSKA ZONACIJA OPĆINE BRTONIGLE–VERTENEGLIO	17
4. RAZVOJNE POTREBE I POTENCIJALI U KONTEKSTU ZELENE URBANE OBNOVE	20
4.1. ANALIZA POSTOJEĆIH ZELENIH, VODENIH I DRUGIH PRIRODNIH POVRŠINA	20
4.1.1. Stanišni tipovi i biološka raznolikost	20
4.1.1.1. Stanišni tipovi i bioraznolikost agrarno–šumskog mozaika	20
4.1.1.2. Stanišni tipovi i bioraznolikost mora	22
4.1.2. Pregled zelenih, vodenih i ozelenjenih površina	23
4.1.2.1. Zelene, vodene i ozelenjene površine u Brtonigli	24
4.1.2.2. Zelene, vodene i ozelenjene površine u Novoj Vasi	25
4.1.2.3. Zelene, vodene i ozelenjene površine u Karigadoru	27
4.1.2.4. Zelene, vodene i ozelenjene površine u Fiorinima	28
4.1.2.5. Zelene, vodene i ozelenjene površine u Radinima	29
4.1.2.6. Zelene, vodene i ozelenjene površine u zaseocima	29
4.1.3. Korištenje i percepcija zelenih, vodenih i ozelenjenih površina	30
4.1.3.1. Zadovoljstvo javnim zelenim i vodenim površinama	31
4.1.3.2. Preferencije, želje i potrebe za unaprjeđenjem postojećih i uređenjem novih zelenih i vodenih površina	31
4.1.4. Prijedlozi anketiranih građana za unaprjeđenje zelenih, vodenih i drugih prirodnih površina	32
4.1.4.1. Prijedlozi za unaprjeđenje postojećih zelenih, vodenih i drugih prirodnih površina	32
4.1.4.2. Prijedlozi za uređenje novih zelenih, vodenih i drugih prirodnih površina	33
4.2. ANALIZA PROSTORA I ZGRADA KOJI ZAHTIJEVAJU OBNOVU I UNAPRJEĐENJE KORIŠTENJA	33
4.2.1. Stanje izgrađenih prostora i zgrada koji zahtijevaju obnovu i unaprjeđenje korištenja	33
4.2.2. Prijedlozi anketiranih građana za gradske politike u vezi s kružnim gospodarenjem prostorom i zgradama	35
4.3. ANALIZA DRUGIH OTVORENIH JAVNIH URBANIH POVRŠINA I RELEVANTNE SIVE INFRASTRUKTURE	36
4.3.1. Ulice i trgovi	36
4.3.1.1. Ulice	36
4.3.1.2. Trgovi	37
4.3.1.3. Izraženi stavovi o uređenju ulica i trgova	37
4.3.2. Pješačka infrastruktura	38
4.3.3. Biciklistička infrastruktura	38
4.3.4. Druge prometne površine	40
4.3.4.1. Parkirališta	40
4.3.4.2. Postaje javnog prijevoza	41
4.3.5. Tržnice	42
4.3.6. Drugi prostori s nedovoljno zelenila	42
4.4. ANALIZA PROBLEMA I POTREBA KOJI PROIZLAZE IZ GEOPROSTORNOG KONTEKSTA	42
4.4.1. Klimatski uvjeti, problemi i potrebe	42
4.4.1.1. Klimatska obilježja	42
4.4.1.2. Zagrijavanje površina i efekt toplinskog otoka	43
4.4.2. Prirodni rizici	45
4.4.2.1. Potresi	45
4.4.2.2. Poplave	45
4.4.2.3. Požari	46
4.4.3. Okolišni problemi i potrebe	46
4.4.3.1. Infrastruktura odvodnje	46
4.4.3.2. Pritisci na tlo	47
4.4.4. Ekološki problemi i potrebe na zelenim, vodenim i drugim prirodnim površinama	48

4.4.4.1. Pritisci na staništa.....	48	5.1. GDJE SMO SADA?.....	72
4.4.4.2. Invazivne vrste	51	5.1.1. SWOT analiza.....	72
4.4.4.3. Bolesti bilja	51	5.1.2. Identificirani razvojni potencijali i potrebe.....	72
4.4.4.4. Percipirani ekološki problemi.....	51	5.2. REKAPITULACIJA TRENUTNOG STANJA.....	74
4.4.5. <i>Socijalni problemi i potrebe</i>	52	5.3. GDJE ŽELIMO BITI?	74
4.4.5.1. Potrebe koje proizlaze iz sociodemografskih obilježja.....	52	5.3.1. Vizija razvoja.....	75
4.4.5.2. Nedostatak prirodnih sadržaja	53	5.4. KAKO ĆEMO TAMO STIĆI?	75
4.4.5.3. Potrebe i problemi koji proizlaze iz turizma.....	53	5.4.1. Načela planiranja zelene infrastrukture	75
4.4.6. <i>Urbanohigijenski i javnozdravstveni problemi i potrebe</i>	54	5.4.2. Koncept razvoja zelene infrastrukture Općine Brtonigle–Verteneglio	76
4.4.6.1. Nedovoljna tjelesna aktivnost.....	54	5.4.3. Model kružnog gospodarenja prostorom i zgradama u Općini Brtonigle–Verteneglio	77
4.4.6.2. Buka.....	55	5.4.3.1. Područja pogodna za urbanu preobrazbu i/ili urbanu sanaciju	78
4.4.6.1. Svjetlosno onečišćenje	55	5.4.4. Horizontalna načela.....	78
4.4.6.2. Rizici po dišni sustav	57	6. STRATEŠKOPLANSKI OKVIR	80
4.5. ANALIZA PLANSKIH I LEGISLATIVNIH OBVEZA I OGRANIČENJA.....	58	6.1. STRATEŠKI CILJEVI RAZVOJA ZELENE INFRASTRUKTURE I KRUŽNOG GOSPODARENJA PROSTOROM I ZGRADAMA.....	80
4.5.1. <i>Prostornoplanske odredbe i ograničenja</i>	58	6.1.1. Strateški cilj 1. Razvoj i umrežavanje zelene infrastrukture	80
4.5.1.1. Relevantni uvjeti gradnje i uređenja u građevinskom području	58	6.1.2. Strateški cilj 2. Kružno i održivo gospodarenje prostorom i zgradama	80
4.5.1.2. Relevantni uvjeti gradnje i uređenja izvan građevinskog područja.....	59	6.1.3. Strateški cilj 3. Cjelovito i inkluzivno upravljanje prostorom.....	81
4.5.1.3. Uvjeti smještaja djelatnosti.....	60	6.2. STRATEŠKI PLAN RAZVOJA ZELENE INFRASTRUKTURE I KRUŽNOG GOSPODARENJA PROSTOROM I ZGRADAMA U OPĆINI BRTONIGLE–	
4.5.1.4. Uređenje i očuvanje krajobraznih vrijednosti	62	VERTENEGLIO.....	81
4.5.1.5. Uređenje i očuvanje okolišnih vrijednosti.....	62	7. OPERATIVNI PLAN PROVEDBE I PRAĆENJA	90
4.5.2. <i>Strateškoplanska usmjerenja općeg razvoja</i>	62	7.1. INSTITUCIONALNI OKVIR ZA PROVEDBU, PRAĆENJE I VREDNOVANJE PROVEDBE STRATEGIJE.....	90
4.5.2.1. Provedbeni program Općine Brtonigle–Verteneglio za razdoblje 2021.–2025.....	62	7.2. OKVIR ZA PROVEDBU S POKAZATELJIMA TE INDIKATIVNIM TERMINSKIM I FINANCIJSKIM PLANOM	90
4.5.2.2. Program ukupnog razvoja – Strategija lokalnog razvoja Općine Brtonigle–Verteneglio 2014.–2020.....	63	8. SMJERNICE ZA UGRADNJU STRATEŠKOPLANSKOG OKVIRA U PROSTORNOPLANSKE DOKUMENTE.....	102
4.5.2.3. Akcijski plan energetske održivosti i prilagodbe klimatskim promjenama.....	63	9. LITERATURA I IZVORI PODATAKA.....	106
4.5.2.4. Zajednički akcijski plan energetske održivosti i prilagodbe klimatskim promjenama (Joint SECAP).....	63	PRILOZI.....	VI
4.5.2.5. Plan gospodarenja otpadom	63		
4.5.2.6. Strateški plan razvoja turizma za područje Općine Brtonigle–Verteneglio	64		
4.5.3. <i>Ograničenja koja proizlaze iz legislativne zaštite prirode</i>	64		
4.5.3.1. Područja prirode zaštićena Zakonom o zaštiti prirode	64		
4.5.3.2. Ekološka mreža.....	64		
4.5.4. <i>Ograničenja koja proizlaze iz legislativne zaštite i očuvanja kulturnih dobara</i>	65		
4.6. ANALIZA UPRAVLJAČKIH I FINANCIJSKIH RESURSA	65		
4.6.1. <i>Analiza upravljačkih kapaciteta za upravljanje zelenom infrastrukturom i kružno gospodarenje prostorom i zgradama</i> 65			
4.6.1.1. Identifikacija organizacija i tijela koji bi mogli sudjelovati u provedbi strategije.....	65		
4.6.2. <i>Analiza dostupnih izvora sredstava za planiranje, razvoj i održavanje zelene infrastrukture i kružno gospodarenje prostorom i zgradama</i>	67		
4.6.2.1. Sredstva iz općinskog proračuna.....	67		
4.6.2.1. Sredstva iz proračuna drugih dionika u provedbi	68		
4.6.2.2. Sredstva iz drugih izvora.....	68		
4.6.3. <i>Analiza participativnog kapaciteta javnosti</i>	70		
5. SINTEZA REZULTATA ANALIZE STANJA I KONCEPTUALIZIRANJE RAZVOJA	72		



1. UVOD

1.1. Zelena infrastruktura

Urbani i periurbani prostori predstavljaju jedinstveni spoj izgrađenijih i manje izgrađenih i uređenih područja u kojima se priroda javlja u različitim formama – kroz fiziografiju, zrak i organizme koji povremeno ili trajno borave u tim prostorima. U urbanijim dijelovima priroda se manifestira kroz parkove, urbane potoke dok su u periurbanim i ruralnim predjelima prisutnije šume, poljoprivredne površine, travnjaci, rijeke i jezera. Ova područja čine mozaike ekosustava koji pružaju brojne i raznolike usluge ekosustava (engl. *ecosystem services*) ključne za funkcioniranje ljudskih i drugih ekoloških zajednica. Te usluge obuhvaćaju filtriranje prašine i smoga, ublažavanje ekstremnih temperatura, upijanje oborinskih voda i dr. te omogućuju rekreaciju, socijalizaciju, zdravstvene pogodnosti, ali i mnoge druge koristi. Iako svaki ekosustav odnosno svaka zelena ili vodena površina donose određene koristi svom okruženju, posebno je značajan njihov zajednički učinak na razini cijele općine. Suvremeno urbano planiranje usmjereno je ka stvaranju sinergijskih efekata ovih prostora što pridonosi kvaliteti okoliša i društvenog okruženja, ublažavanju klimatskih promjena i promicanju urbane bioraznolikosti. Ovaj pristup je sadržan u konceptu zelene infrastrukture (ZI).

„Zelena infrastruktura je strateški planirana mreža prirodnih i doprirodnih površina koja je projektirana i upravljana na način da pruža niz usluga ekosustava. Ona uključuje zelene i vodene površine i druge fizičke elemente u kopnenim i vodenim područjima.“

(European Commission, 2013, str.3)

Ova definicija ukazuje na to da se ne mogu sve zelene i vodene površine i drugi prirodni elementi u nekom prostoru odmah smatrati dijelovima mreže zelene infrastrukture. Da bi neki element mogao biti sastavnicom zelene infrastrukture, on mora ispunjavati nekoliko uvjeta (Building a GI, 2013):

- biti visoke kvalitete,
- funkcionalno povezan s drugim zelenim i vodenim površinama i elementima,
- pružati više od same zelene ili vodene površine odnosno pružati niz usluga ekosustava.

S obzirom na to, upravljanje zelenom infrastrukturom treba biti usmjereno na osiguranje multifunkcionalnosti pojedinih zelenih i vodenih površina i elemenata kako bi se osigurali povoljni ekološki uvjeti za lokalnu bioraznolikost i postigli pozitivni sinergijski učinci unutar cijele mreže. Sinergijski učinak može se ilustrirati sljedećim primjerom: jedna parkovna površina može povoljno utjecati na lokalnu temperaturu zraka, no za

smanjenje efekta toplinskog otoka u cijeloj općini potrebna je strateški planirana mreža zelenih i vodenih površina, čije će zajedničko djelovanje rezultirati snižavanjem temperature zraka na razini cijele općine.

Sastavnice zelene infrastrukture se prema fizičkom obliku mogu podijeliti na zelene točke (primjerice solitarno stablo ili rondela), zelene poteze (npr. drvored ili šetnica uz potok) i zelene površine (poput parkova ili urbanih vrtova). Zelene točke, iako imaju značajan lokalni učinak, imaju najmanji potencijal za uključivanje u zelenu infrastrukturu. Zeleni potezi mogu služiti kao kvalitetni koridori između zelenih i vodenih površina koje zbog svoje veličine imaju najveći potencijal za doprinos sinergijskim učincima zelene infrastrukture.

Zelena infrastruktura postala je krovni pojam koji se u znanstvenoj i stručnoj literaturi ponekad razlaže na zelenu i plavu infrastrukturu. Dok zelena infrastruktura uključuje kopnene ekosustave i elemente, plava infrastruktura obuhvaća vodene i riparijske ekosustave i elemente. Budući da parkovi i šetnice često uključuju vodene površine (poput jezeraca ili potoka) i da su vodotoci često popraćeni parkovno uređenim zelenim zonama i šetnicama, zelena i plava infrastruktura su u većini slučajeva neodvojive i stoga ih treba planirati kao jedinstvenu mrežu.

Uz zelenu infrastrukturu se veže i koncept rješenja utemeljenih na prirodi (engl. *Nature-based Solutions*; NbS). Takva su rješenja „nadahnuta i podržana prirodom, isplativa i istovremeno pružaju ekološke, socijalne i ekonomske dobrobiti i pomažu u jačanju otpornosti. Takva rješenja povećavaju prisutnost i raznolikost prirode odnosno prirodnih obilježja i procesa u gradovima te kopnenim i vodenim krajobrazima putem lokalno prilagođenih, učinkovitih i sistemskih intervencija“ (Bulkeley, 2020, str.4). Planirane zelene i vodene površine i elementi mogu se smatrati rješenjima utemeljenim u prirodi kada na održiv i ekološki prihvatljiv način vrše funkcije koje su tradicionalno obavljala tzv. siva rješenja. Primjeri NbS-a uključuju zelene krovove, kišne vrtove i renaturalizirana korita vodotoka i dr. Primjena koncepta zelene infrastrukture u urbanim sredinama također se može smatrati NbS-om na strateškoj razini.

Koristi zelene infrastrukture se mogu podijeliti na klimatske, sigurnosne, okolišne, ekološke, socijalne, urbanohigijenske i javnozdravstvene koristi. Klimatske koristi ubrzano dobivaju na važnosti zbog sve intenzivnijih klimatskih promjena, a uključuju vezivanje ugljičnog dioksida i drugih stakleničkih plinova, smanjenje učinka toplinskog otoka, smanjenje potrebe hlađenja unutarnjih i dvorišnih prostora kao i niz drugih pozitivnih učinaka. Sigurnosne koristi odnose se na zaštitu infrastrukture i imovine od oštećenja i uništenja te na sigurnost ljudi i životinja, sprječavajući ozljede i smrtne slučajeve uslijed prirodnih rizika. Okolišne koristi obuhvaćaju procese koji održavaju funkcionalnost i kvalitetu okoliša kao što su upijanje oborinskih voda i regulacija kvalitete zraka. Ekološke koristi podrazumijevaju poboljšanje stanišnih uvjeta za životinjske, biljne i gljivlje zajednice u urbanim područjima te uspostavu ekoloških koridora među staništima. Socijalne koristi, prvenstveno psihosocijalne i kognitivne, uključuju zadovoljavanje potreba za druženjem, učenjem, osjećajem pripadnosti te stvaranje ugodnog

okruženja za život i rad. Urbanohigijenske i javnozdravstvene koristi odnose se na unapređenje fizičkog i psihičkog zdravlja kroz osiguranje kvalitetnog i zdravstveno prihvatljivog životnog i radnog okruženja.

Konačno, većina ovih koristi ima i ekonomsku dimenziju, mada se ona ne može uvijek lako izraziti u novčanim vrijednostima. Na primjer, osiguravanje prostora za rekreaciju i odmor može rezultirati nižim troškovima za javno zdravstvo zbog poboljšanja fizičkog i psihičkog zdravlja dok će formiranje kvalitetne mreže zelene infrastrukture u izgrađenom prostoru smanjiti učinak toplinskog otoka i time smanjiti potrebu za hlađenjem unutarnjih prostora. Već i razvijena krošnja koja zasjenjuje prozor, balkon ili dvorište može smanjiti troškove hlađenja unutarnjih prostora. Uređenje kišnih vrtova može smanjiti troškove održavanja sustava odvodnje oborinskih voda.

1.2. Kružno gospodarenje prostorom i zgradama

Konvencionalni pristupi gospodarenju prostorom i zgradama uglavnom se oslanjaju na usku ekonomsku analizu troškova i koristi koja se fokusira na troškove obnove i novogradnje dok zanemaruje dugoročne troškove odlaganja otpada i njegovog utjecaja na okoliš, bioraznolikost i ljudsko zdravlje. Ovi pristupi temelje se na linearnom modelu gospodarenja prostorom i zgradama prema kojem se rušenje i ponovna izgradnja smatraju najekonomičnijim opcijama. U tim okvirima, građevinski sektor je potrošač oko jedne trećine proizvedene energije u svijetu i proizvođač oko jedne trećine globalne emisije ugljikovog dioksida (Zimmann i ostali, 2016). U posljednjim desetljećima, značajan porast cijena, povećana nestabilnost robnih tržišta, nusproizvodi koji su opasni za okoliš i zdravlje te jačanje svijesti o okolišu potaknuli su razvoj novih pristupa upravljanju prostorom i zgradama. Jedan od istaknutih pristupa je **kružno gospodarenje prostorom i zgradama** (Lovrenčić Butković i Mihaljević, 2021).

Kružno gospodarenje prostorom i zgradama podrazumijeva učinkovito i neprekidno korištenje resursa (materijala, dijelova zgrada i samih zgrada i prostora) kojim se radikalno smanjuje količina otpada, racionalizira se potrošnja energije i uporaba materijala, sprječava stvaranje otpada, potiče recikliranje i smanjenje količine opasnih kemikalija prilikom čega posljedično dolazi do razvoja novih materijala i tehnologija.

(Program KG, 2021)

Kružno gospodarenje prostorom i zgradama u praksi obuhvaća faze planiranja i projektiranja, gradnje, korištenja te obnove i reprogramiranja (Program KG, 2021). Uzimajući u obzir dugotrajnu primjenu linearnog modela, jedno od usmjerenja kružnog gospodarenja bit će **revitalizacija i obnova nekorištenih prostora i zgrada**. Cilj je osigurati novo korištenje prostora i zgrada koje su se prestale koristiti prije završetka njihova cjeloživotnog vijeka. Pritom se poduzimaju aktivnosti kojima prostori i zgrade zadržavaju funkcionalnost i ekonomsku vrijednost u vremenu

(trajnost, adaptabilnost i smanjivanje nastanka otpada). Revitalizacija i obnova moguća je u svim mjerilima – od pojedinačnih napuštenih prostora u zgradama koje se koriste preko nekorištenih zgrada do monofunkcionalnih i polifunkcionalnih zona napuštenih prostora i zgrada.

Drugo važno usmjerenje odnosi se na **kružnu obnovu i reprogramiranje korištenih prostora i zgrada**. Obnovom se nastoji produljiti trajnost prostora i zgrada, umanjiti i uravnotežiti troškove održavanja te osigurati dobru iskoristivost i održivost korištenja prostora i zgrada. Kod postojećih zgrada, energetska ili sveobuhvatna obnova provodi se kako bi se produljio njihov vijek trajanja i omogućilo daljnje korištenje. U pogledu reprogramiranja korištenja zgrada ili pojedinačnih prostora unutar zgrada, može se uvesti vremenska raspodjela korištenja istog prostora od strane dva ili više različitih korisnika (engl. *time & space sharing*).

Osobito važno usmjerenje je **planiranje i gradnja u skladu s kružnim gospodarenjem prostorom i zgradama** kako bi se osiguralo da su nove zgrade i prostori usklađeni s konceptom kružnosti materijala, energije, resursa i korištenja. To podrazumijeva korištenje postojećih i oporabljenih materijala te postojećih dijelova zgrada koje se uklanjaju, povećanje energetske učinkovitosti i korištenje obnovljivih energenata, učinkovitije korištenje resursa (poput kišnice) te odgovornog upravljanje građevinskim otpadom tijekom gradnje, obnove i uklanjanja zgrada.

Koristi od kružnog gospodarenja prostorom i zgradama mogu se podijeliti na okolišne, ekonomske i društvene. Okolišne koristi uključuju pozitivne procese usmjerene na prostor i zgrade, okoliš, energiju i materijale te se većinom mogu jednostavno kvantitativno iskazati i pratiti. Ekonomske koristi usko su vezane uz okolišne i odnose se prije svega na smanjene troškove proizvodnje i odlaganja građevinskih materijala, ali i smanjene troškove u korištenju energije i drugih resursa tijekom cjelokupnog životnog ciklusa zgrada i prostora. Stoga ih je također moguće kvantitativno izražavati i pratiti. Društvene koristi predstavljaju povećanje kvalitete života korisnika zgrada i prostora odnosno čitave zajednice. Iako ih je teško kvantitativno iskazati, izuzetno je važno da se uzmu u obzir u svakom projektu.

1.3. Ciljevi izrade strategije

Tradicionalni pristup planiranju i upravljanju zelenim i vodenim površinama kao odvojenim prostornim elementima ograničava njihov potencijal za stvaranje pozitivnih sinergija u poboljšanju kvalitete okoliša i društvenog okruženja, kao i u ublažavanju posljedica klimatskih promjena te unapređenju uvjeta za bioraznolikost. Općina Brtonigla–Verteneglio razmjerno je ravničarski do blago brdovit prostor s nizom više ili manje urbaniziranih naselja u kojem plastičnost krajobraza podižu izgrađeni predjeli i predjeli pod vegetacijom. U odnosu na razmjerno zbijene jezgre naselja, u zelenom se okruženju izmjenjuju pretežno antropogeno uvjetovani, poljoprivredni, maslinarski i vinogradarski elementi s manjim ili većim potezima očuvanih šumaraka. U tom pogledu je prostor za napredak u distribuciji i upravljanju zelenom infrastrukturom prisutan u svim dijelovima Općine Brtonigle–Verteneglio. S druge strane, linearni pristup upravljanju prostorom i zgradama dovodi do neučinkovitog korištenja resursa, stvaranja viška otpada i povećanja pritiska na okoliš. Napušteni i nekorišteni prostori zauzimaju vrijedna zemljišta u općini dok turistifikacija potiče brzi razvoj smještajnih objekata

građenih prema linearnom modelu. Kako bi se postigao održivi prostorni razvoj, stvorilo ugodno životno i radno okruženje za stanovnike te unaprijedili uvjeti za urbane, periurbane i ruralne ekosustave, nužno je usvojiti strateški pristup u oba ova područja.

Strategija zelene urbane obnove Općine Brtonigle–Verteneglio (SZUOOB) ima za cilj usmjeriti razvoj i upravljanje zelenom infrastrukturom te uspostaviti sustav kružnog gospodarenja prostorom i zgradama u Općini Brtonigle–Verteneglio kako bi se osigurala zelena tranzicija i budući održivi razvoj prostora te doprinijelo postizanju klimatske neutralnosti i sveukupnoj otpornosti na prirodne i antropogene rizike. SZUOOB treba osigurati integraciju zelene infrastrukture u urbano tkivo Brtonigle, Karigadora i u izgrađene cjeline ostalih pripadajućih naselja. Pritom planiranje treba biti usmjereno na stvaranje kvalitetno projektiranih javnih prostora koji, kroz primjenu koncepta zelene infrastrukture i rješenja utemeljenih na prirodi na različitim razvojnim razinama, dugoročno doprinose klimatskoj neutralnosti i potiču društveno–rekreativnu aktivnost građana. To uključuje upotrebu bioloških i prirodnih materijala, implementaciju rješenja utemeljenih na prirodi, stvaranje novih zelenih površina povezanih s novom ili obnovljenom javnom infrastrukturom, primjenu principa kružnog gospodarstva u građevinskom sektoru, razvoj održive multimodalne organizacije prometa s fokusom na optimizaciju dnevnih migracija, korištenje obnovljivih izvora energije, modernizaciju sustava javne rasvjete, implementaciju digitalnih usluga dostupnih građanima te promicanje participativnog odlučivanja u skladu s lokalnim potrebama i interesima.

SZUOOB će usmjeravati razvoj zelene infrastrukture i primjenu koncepta kružnog gospodarenja prostorom i zgradama u Općini Brtonigle–Verteneglio tijekom razdoblja od 2025. do 2034. g. Kao prvi ovakav dokument, njegov glavni cilj je analizirati postojeće zelene i vodene površine i elemente u skladu s načelima planiranja zelene infrastrukture te uspostaviti i upravljati zelenom infrastrukturom Općine Brtonigle–Verteneglio, planirajući njezino širenje i upotpunjavanje kako bi se formirala robusna i funkcionalno povezana mreža kvalitetnih zelenih i vodenih površina. Kružni pristup gospodarenju prostorom i zgradama primjenjivat će se na dva načina: prvo, u planiranju širenja zelene infrastrukture kako bi se pojačale njezine koristi, i drugo, u operacionalizaciji mjera kružne obnove slabo korištenih i nekorištenih prostora i zgrada, kao i u planiranju novih prostora unutar zgrada. Strategija je razvijena u suradnji s relevantnim dionicima iz javnog, privatnog i civilnog sektora.

1.4. Nacionalni okvir za izradu strategije zelene urbane obnove

Zakon o prostornom uređenju (NN 153/13, 65/17, 114/18, 39/19, 98/19, 67/23) definira zelenu infrastrukturu kao planski osmišljene zelene i vodene površine i druga prostorna rješenja utemeljena na prirodi koji se primjenjuju unutar gradova i općina, a kojima se pridonosi očuvanju, poboljšanju i obnavljanju prirode, prirodnih funkcija i procesa radi postizanja ekoloških, gospodarskih i društvenih koristi održivog razvoja. Nacionalni plan oporavka i otpornosti za razdoblje 2021.–2026., kojeg je Vlada Republike Hrvatske usvojila 2021. g., uveo je strategije zelene urbane obnove kao nove strateškoplanske alate. Sadržaj strategija proizlazi iz Programa razvoja zelene infrastrukture u urbanim područjima za razdoblje 2021. do 2030. godine (Program ZI, 2021) i Programa razvoja kružnog gospodarenja prostorom i zgradama za isto razdoblje, oba usvojena u prosincu 2021. godine

(Program KG, 2021). Ovi dokumenti postavljaju smjernice za razvoj zelene infrastrukture i primjenu kružnog gospodarenja s ciljem unaprjeđenja održivosti, otpornosti i kvalitete života u urbanim područjima.

1.4.1. Poveznica s Nacionalnim planom oporavka i otpornosti 2021.–2026.

Nacionalni plan oporavka i otpornosti 2021.–2026. (NPOO, 2021) izrađen je u okviru Mehanizma za oporavak i otpornost (engl. *Recovery and Resilience Facility*) Europske unije kako bi omogućio državama članicama korištenje bespovratnih sredstava i zajmova za financiranje reformi i povezanih investicija kojima se ubrzava oporavak te povećava otpornost gospodarstva i društva. Usklađen sa specifičnim hrvatskim razvojnim potrebama, NPOO se sastoji od pet komponenti i jedne inicijative: (1) gospodarstvo, (2) javna uprava, pravosuđe i državna imovina, (3), obrazovanje, znanost i istraživanje, (4) tržište rada i socijalna zaštita, (5) zdravstvo i (6) inicijativa: obnova zgrada. Inicijativa obnova zgrada potaknuta je potrebama za obnovom nakon razornih potres

a u Zagrebu i Banovini, a usmjerena je na sveobuhvatnu obnovu zgrada koja osim energetske učinkovitosti uključuje mjere za protupožarnu i protupotresnu sigurnost.

SZUOOB će doprinijeti ostvarenju reforme *C6.1. R5 Uvođenje novog modela strategija zelene urbane obnove i provedba pilot projekta razvoja zelene infrastrukture i kružnog gospodarenja prostorom i zgradama* kroz uspostavljanje zelene infrastrukture Općine Brtonigle–Verteneglio i definiranje područja ulaganja i strateških projekata u područjima razvoja zelene infrastrukture i kružnog gospodarenja prostorom i zgradama na teritoriju Općine Brtonigle–Verteneglio. Usvajanjem SZUOOB-a, 32,9 km² teritorija Republike Hrvatske (0,06 %) bit će pokriveno strateškoplanskim dokumentom koji će doprinijeti poboljšanju postojeće fizičke infrastrukture odnosno prostora te unaprjeđenju opće održivosti prostora. SZUOOB će omogućiti ostvarenje cjelovitog potencijala zemljišta te istovremeno izgraditi osnovu za ostvarenje ciljeva održivog razvoja, osobito s aspekta integracije rješenja utemeljenih u prirodi i zelene infrastrukture, primjene modela kružnog gospodarenja prostorom i zgradama, izgradnje otpornosti na rizike, otpornosti na druge prirodne i antropogene rizike, razvoj teritorijalnog sustava te primjenu mjera energetske učinkovitosti u Općini Brtonigle–Verteneglio.

Ako NPOO bude implementiran kako je zamišljeno, SZUOOB će postati operativna podloga za prilagodbu prostornih planova, izradu drugih strateških dokumenata sukladno Zakonu o sustavu strateškog planiranja i upravljanja razvojem Republike Hrvatske, direktnu provedbu te testiranje različitih modela financiranja na prostoru Općine Brtonigle–Verteneglio.

SZUOOB definira niz projekata koji uključuju razvoj zelene infrastrukture, integraciju NbS rješenja, unaprjeđenje kružnog gospodarenja prostorom i zgradama, ostvarenje ciljeva energetske učinkovitosti, ublažavanje posljedica i prilagodbu klimatskim promjenama te jačanje otpornosti na rizike. Realizacija tih projekata doprinijet će ostvarenju ciljeva definiranih u okviru reforme *C6.1. R5 Uvođenje novog modela strategija zelene urbane obnove i provedba pilot projekta razvoja zelene infrastrukture i kružnog gospodarenja prostorom i zgradama*.

1.4.2. Poveznica s Programom razvoja zelene infrastrukture u urbanim područjima za razdoblje 2021. do 2030. godine

Program razvoja zelene infrastrukture u urbanim područjima za razdoblje 2021. do 2030. godine (Program ZI, 2021) donesen je u prvoj fazi provedbe reforme *C6.1. R5 Uvođenje novog modela strategija zelene urbane obnove i provedba pilot projekta razvoja zelene infrastrukture i kružnog gospodarenja prostorom i zgradama* iz NPOO-a. Program ZI daje okvir za provedbu razvoja zelene infrastrukture u urbanim područjima Republike Hrvatske uz identificiranje mjera i aktivnosti, nužnih okvira i preduvjeta za provedbu, očekivanih učinaka tih mjera i predviđene izvore financiranja.

SZUOOB predviđa niz aktivnosti i projekata usmjerenih na uspostavljanje zelene infrastrukture Općine Brtonigle–Verteneglio te unaprjeđenje postojećih i formiranje novih zelenih i vodenih površina što je jedan od prioriteta u okviru Programa ZI. Projekti definirani u SZUOOB-u bit će uneseni u digitalnu bazu projekata razvoja ZI čija je izrada planirana u okviru Programa ZI. Isto tako, SZUOOB sadrži smjernice za ugradnju strateškoplanskog okvira razvoja ZI u prostornoplansku dokumentaciju Općine Brtonigle–Verteneglio što je jedna od intencija Programa ZI.

1.4.3. Poveznica s Programom razvoja kružnog gospodarenja prostorom i zgradama za razdoblje 2021. do 2030. godine

Program razvoja kružnog gospodarenja prostorom i zgradama za razdoblje 2021. do 2030. godine (Program KG, 2021) donesen je u prvoj fazi provedbe reforme *C6.1. R5 Uvođenje novog modela strategija zelene urbane obnove i provedba pilot projekta razvoja zelene infrastrukture i kružnog gospodarenja prostorom i zgradama* iz NPOO-a. Nacionalna politika gospodarenja prostorom i zgradama do 2030. godine bit će usmjerena na obnovu nekorištenih postojećih prostora i zgrada, smanjenje količine ukupno proizvedenog građevnog otpada, promicanje inovacija u razvoju kružnih materijala i proizvoda te primjenu načela ekodizajna u projektiranju i izvođenju zgrada.

SZUOOB predviđa niz aktivnosti i projekata usmjerenih na revitalizaciju i obnovu nekorištenih prostora i zgrada, kružnu obnovu i reprogramiranje korištenih prostora i zgrada te planiranje i novogradnju u skladu s kružnim gospodarenjem prostorom i zgradama. Navedene aktivnosti i projekti jedno su od prioriteta područja u okviru Programa KG. Projekti definirani u SZUOOB-u bit će uneseni u digitalnu bazu projekata razvoja KG čija je izrada planirana u okviru Programa KG. Isto tako, SZUOOB sadrži smjernice za ugradnju strateškoplanskog okvira razvoja KG u prostornoplansku dokumentaciju Općine Brtonigle–Verteneglio što je jedna od intencija Programa KG.

1.4.4. Poveznica s Uredbom o obnovi prirode

Uredba o obnovi prirode (EU 2024/1991) Europskog parlamenta i Vijeća postavlja niz pravno obvezujućih ciljeva za obnovu različitih vrsta ekosustava, uključujući kopnene, slatkovodne i urbane sredine, sprječavanje pogoršanja stanja područja i zaštitu oprašivača te se utvrđuju posebni zahtjevi i obaveze specifičnih za različite ekosustave. Uredbom se od država članica zahtijeva uspostava i provedba mjera za zajedničku obnovu, odnosno dovođenje u dobro stanje barem 30 % kopnenih i morskih područja EU-a do 2030. g. pri čemu će se prednost dati područjima mreže Natura 2000, a zatim 60 % do 2040. g. i 90 % stanišnih tipova od značaja za EU (Prilog I. uredbe). Novim pravilima potaknut će se obnova narušenih ekosustava država članica i približiti postizanju sveobuhvatnih ciljeva EU-a u pogledu ublažavanja klimatskih promjena i prilagodbe njima te poboljšanju sigurnosti opskrbe hranom. Isto se tako uredbom nastoje smanjiti rizici i posljedice prirodnih katastrofa, a istovremeno se ispunjavanju međunarodne obveze Europske unije u zaštiti okoliša i prirode.

Države članice, pa tako i Republika Hrvatska, moraju izraditi nacionalne planove obnove u roku od dvije godine te definirati prioritete za obnovu na nacionalnoj razini, a napredak u njihovoj provedbi će se pratiti te će o njima izvještavati Europska komisija primjenom pokazatelja bioraznolikosti na razini Europske unije. SZUOOB već je usklađena s vizijom i ciljevima ove uredbe, a do donošenja nacionalnog plana obnove kao najvažnijeg podzakonskog akta koji će usmjeravati provedbu odredbi u Republici Hrvatskoj, pri planiranju zelene infrastrukture i kružnog gospodarenja prostorom i zgradama u sklopu SZUOOB-a primjenjivat će se i integrirati aktivnosti, mjere i smjernice iz Uredbe o obnovi prirode.

Uredba se posebno osvrće na obnovu urbanih ekosustava (čl. 8), tj. određuje da države članice do kraja 2030. godine moraju osigurati da na ukupnom nacionalnom području ne dođe do neto gubitka urbanih zelenih površina i prekrivenosti gradova krošnjama stabala u odnosu na 2024. g., a od 2031. g. potrebno je ostvariti trend povećanja ukupnog nacionalnog područja urbanih zelenih površina, među ostalim i integracijom urbanih zelenih površina u zgrade i infrastrukturu te trend povećanja prekrivenosti gradova krošnjama stabala što će se mjeriti svakih šest godina počevši od 1. siječnja 2031. g. Isto tako, predviđena je sadnja tri milijarde dodatnih stabala na razini Unije do 2030. g. uz poštivanje ekoloških načela (osiguravanje raznolikosti vrsta i raznolikosti dobne strukture, davanje prednosti zavičajnim vrstama drveća, a u specifičnim slučajevima nezavičajnih vrsta koje imaju ulogu u poticanju povećane otpornosti na klimatske promjene) (čl. 13).

U kontekstu prostora Općine Brtonigle–Verteneglio i SZUOOB-a ključni su članci 5. *Obnova morskih ekosustava* koji propisuje faze za određivanje postojećeg stanja i postizanje dobrog stanja morskih ekosustava, 9. *Obnova prirodne povezanosti rijeka i prirodnih funkcija poplavnih područja* koji propisuje uklanjanje pregrada te revitalizaciju kanaliziranih dijelova korita, zatim 11. *Obnova poljoprivrednih ekosustava* kako bi se poboljšala njihova bioraznolikost (brojnost travnjačkih leptira, zalihe organskog ugljika u tlima, udio poljoprivrednog zemljišta s obilježjima krajobraza velike raznolikosti) te 12. *Obnova šumskih ekosustava* koji predviđa uspostavu mjera obnove potrebnih za povećanje bioraznolikosti prema skupu pokazatelja zdravih šumskih ekosustava (stojeće mrtvo drvo, ležeće mrtvo drvo, udio šuma raznodobne strukture, povezanost šuma, zalihe organskog ugljika, odio šuma u kojima prevladavaju zavičajne vrste drveća te raznolikost vrsta drveća).



2. METODOLOGIJA IZRADE

Izrada Strategije zelene urbane obnove Općine Brtonigle–Verteneglio provedena je kroz nekoliko faza: prikupljanje podataka, analizu stanja, izradu koncepta razvoja zelene infrastrukture i modela kružnog gospodarenja prostorom i zgradama, oblikovanje strateškoplanskog okvira, izradu operativnog plana provedbe i praćenja te osmišljavanje smjernica za ugradnju strateškoplanskog okvira u prostornoplanske dokumente. Tijekom cijelog procesa korištene su metode kabinetskog i terenskog rada. Kabinetski rad primijenjen je u svim fazama i uključivao je prikupljanje i analizu postojećih podataka, izradu međurezultata te konačnih rezultata, koji su predstavljeni u kasnijim poglavljima. Terenskim radom prije svega su izravno prikupljeni prostorni podaci kojima je komplementiran kabinetski rad. U prikupljanju i analizi podataka te u samoj izradi SZUOOB-a sudjelovao je interdisciplinarni tim stručnjaka sastavljen od krajobraznih arhitekata, geografa, urbanista, stručnjaka za zaštitu prirode i okoliša, arhitekata, građevinara i ekoinženjera. Interdisciplinarnost je omogućila sagledavanje prostornih obilježja i potencijala iz različitih perspektiva što je omogućilo definiranje informiranog i koherentnog strateškoplanskog okvira.

2.1. Prikupljanje analitičkih podataka

Kvalitetna analiza postojećeg stanja na kojoj će se temeljiti strateškoplanski okvir i operativni plan provedbe i praćenja zahtijeva opsežne i relevantne ulazne podatke. Stoga su najprije prikupljeni kvantitativni i kvalitativni podaci iz različitih izvora. Osnovni načini prikupljanja podataka bili su:

- temeljem ciljanih upita za primarnim podacima i već provedenim analizama Općini Brtonigle–Verteneglio i drugim tijelima kojima je Općina osnivač,
- temeljem ciljanih upita javnim tijelima na nacionalnoj razini,
- terenski obilazak,
- participativni pristup (anketno istraživanje),
- pretraga mrežnih izvora podataka (primjerice statistički, klimatski podaci),
- pretraga tiskane literature (znanstvene i stručne publikacije).

2.1.1. Podaci prikupljeni temeljem ciljanih upita

Na početku izrade SZUOOB-a Općini Brtonigle–Verteneglio upućeno je uvodno izvješće u kojem su zatraženi tekstualni, grafički i kartografski podaci u digitalnom formatu. Zatraženi su prostornoplanski i strateškoplanski podaci, relevantni podaci i dokumenti o zelenim, vodenim i drugim prirodnim površinama, napuštenim, nekorištenim i nedovoljno korištenim prostorima i zgradama, pješačkoj i biciklističkoj infrastrukturi, poveznim razvojnim potrebama i potencijalima te upravljačkim kapacitetima (relevantna upravna tijela i organizacije, radne pozicije i dosadašnja ulaganja u posljednjih sedam godina). Pored toga je na temelju preliminarne analize Općini poslan i upitnik s pitanjima vezanim za teme i lokacije koje se obrađuju u okviru strategije.

Od Hrvatskih voda zatraženi su podaci o vodnim tijelima te opasnostima i rizicima od poplava. Isti su dostavljeni 16. prosinca 2024. g. te su korišteni za analizu vodenih površina i prirodnih rizika te za izradu pratećih dijagrama i kartografskih prikaza. Od Zavoda za zaštitu okoliša i prirode Ministarstva zaštite okoliša i zelene tranzicije zatraženi su podaci bioraznolikosti, ekološkoj mreži i područjima zaštićenim temeljem Zakona o zaštiti prirode. Podaci su dostavljeni 3. siječnja 2025. g. te su korišteni za analizu bioraznolikosti (floru, faunu, strane invazivne vrste) i zaštićenih područja prirode te izradu dijagrama i kartografskih prikaza.

2.1.2. Anketno istraživanje

Anketnim istraživanjem omogućena je participacija zainteresirane javnosti u promišljanju nezelenih i nedovoljno zelenih dijelova Općine Brtonigle–Verteneglio. Prikupljeni podaci korišteni su kao komplement podacima prikupljenim za analizu stanja iz drugih izvora te za osmišljavanje koncepta i strategije razvoja zelene infrastrukture i kružnog gospodarenja prostorom i zgradama. Anketno istraživanje bilo je usmjereno na stanovnike Općine Brtonigle–Verteneglio kao primarne korisnike zelenih i vodenih površina te prostora i zgrada pogodnih za primjenu pristupa kružnog gospodarenja.

Anketnim istraživanjem ispitani su:

- navike korištenja javnih zelenih, vodenih, prirodnih i drugih javnih površina,
- percepcija prisutnosti i potreba za javnim zelenim i vodenim površinama te njihove kvalitete,
- preferencije, želje i potrebe u vezi zelenih, vodenih i ozelenjenih površina,
- prijedlozi za uređenje nedovoljno zelenih, nekorištenih i nedovoljno korištenih prostora i zgrada, te
- interes za sudjelovanjem u planiranju i upravljanju javnim, zelenim i vodenim površinama.

Anketni upitnik izrađen je korištenjem webalata Google Forms. Bio je dostupan mrežno na webstranici <https://forms.gle/zZjn8FRMDzbxHEkB9> te je distribuiran mrežnim kanalima Općine Brtonigla–Verteneglio (<https://www.brtonigla-verteneglio.hr/hr/novosti/ukljucivanje-javnosti-u-izradu-strategije-zelene-urbane-obnove-opcine-brtonigla-verteneglio>) i društvenih mreža Općine (<https://www.facebook.com/profile.php?id=100063959713222>). Prikupljanje odgovora trajalo je 48 dana – od 7. veljače do 27. ožujka 2025. g. Tijekom tog razdoblja anketni upitnik ispunilo je 68 ispitanika odnosno stanovnika Općine Brtonigla–Verteneglio koji su bili ciljana skupina. Među njima je ispitano 36 žena i 31 muškarac te još jedna osoba koja se nije željela izjasniti o spolu. Upitnikom su obuhvaćene sve dobne skupine, a dobnom strukturom dominira kategorija 26–64 godina. Podaci prikupljeni anketnim istraživanjem iskorišteni su u analizi stanja i prezentirani u relevantnim poglavljima.

Tab. 1. Distribucija sudionika anketnog istraživanja po naseljima

Naselje	Broj ispitanika	Udio u ukupnom broju ispitanika (%)
Brtonigla	37	54,4
Fiorini	7	10,3
Karigador	7	10,3
Nova Vas	15	22,1
Radini	2	2,9

2.1.3. Terenski obilazak

U svrhu boljeg razumijevanja prostora proveden je dvodnevni terenski obilazak čitavog teritorija Općine Brtonigla–Verteneglio 31. ožujka 2025. g. Obilazak je obuhvaćao opservacije terena te fotografiranje lokaliteta iz ljudske i ptičje perspektive (dronom) (Sl. 1). Podaci i uvidi prikupljeni terenskim obilaskom iskorišteni su u analizi stanja, a fotografije su osim za interpretaciju korištene i za vizualizaciju pojedinih prostornih elemenata.



Sl. 1. Terenski obilazak uz fotografiranje lokaliteta fotoaparatom (lijevo) i dronom (desno)

2.2. Organizacija i obrada podataka

2.2.1. Prikupljanje i organizacija podataka

Prikupljeni podaci integrirani su u bazu podataka kako bi se različiti izvori i tipovi podataka mogli koristiti u analizama pojedinih aspekata zelene urbane obnove i s njom povezanih pojava u prostoru. U prikupljanju podataka osobita je pažnja pridana utvrđivanju njihove kvalitete i starosti kako bi se osiguralo da rezultati nastali njihovom analizom budu ažurni i dostatno informiraju planiranje razvoja zelene infrastrukture i kružnog gospodarenja prostorom i zgradama u Općini Brtonigla–Verteneglio.

2.2.2. Funkcionalno-planska zonacija

Budući da se razvojne potrebe razlikuju u prostorima različitih obilježja, funkcija i planiranih namjena i ograničenja, za potrebe analize stanja i planiranja provodi se funkcionalno-planska zonacija cjelokupnog teritorija. Zonacija je provedena prema sljedećim kriterijima:

- gradijent urbano–ruralno–prirodno;
- podjela na građevinsko i negrađevinsko područje,
- kategorizacija prostora prema Nacionalnoj klasifikaciji staništa.

2.2.3. Analiza podataka

U prvoj fazi analizirani su podaci prikupljeni iz postojećih izvora, uključujući statističke, klimatske i prostornoplanske podatke, te je obavljen pregled terena putem digitalnih ortofotogrametrijskih snimaka (DOF). Ovi podaci poslužili su kao osnova za izradu anketnog upitnika. U drugoj fazi provedeno je anketno istraživanje te prostorna analiza DOF-a i prostornog plana. Rezultati tih analiza integrirani su s relevantnim sekundarnim podacima i interpretirani u kontekstu tih podataka. Na temelju rezultata druge faze osmišljen je program terenskog obilaska s ciljem prikupljanja prostornih podataka koji su poslužili za potvrdu i/ili dopunu interpretirane prostorne situacije.

Analize su provedene uobičajenim statističkim i metodama geografskog informacijskog sustava (GIS), a rezultati analiza su prikazani metodama kartografske vizualizacije. Kvalitativni podaci obrađeni su tako da su identificirane i elaborirane teme koje su potkrijepljene dodatnim dostupnim podacima. S obzirom na to da je istraživanje obuhvatilo složene kvalitativne i kvantitativne aspekte, prikupljeni odgovori iz anketnih upitnika obrađeni su i analizirani primjenom metoda kvalitativnog i kvantitativnog istraživanja. Za obradu i analizu prikupljenih podataka korišten je Excel iz Microsoft 365 paketa. U početnoj fazi analize, fokus je bio na pitanjima s unaprijed definiranim odgovorima koja su se mogla kvantificirati, nakon čega su kodirani odgovori na ostala pitanja s fiksnim odgovorima i pitanja otvorenog tipa. Po kodiranju, odgovori su organizirani u kategorije kako bi se mogli praktično primijeniti u kontekstu planiranja zelene infrastrukture i kružnog gospodarenja prostorom i zgradama.

Analiza zelenih, vodenih i drugih prirodnih površina provedena je inicijalnim kartiranjem na DOF podlozi i ocjenom krajobraznog uređenja, opremljenosti i stanja koristeći Google Maps Street View servis. Zelene i vodene površine kartirane su koristeći tipologiju zelene infrastrukture opisanu u Priručniku o primjeni zelene infrastrukture (2023). Ovi podaci poslužili su kao osnova za izradu anketnog upitnika. U drugoj fazi provedeno je anketno istraživanje te prostorna analiza DOF-a i prostornog plana. Rezultati tih analiza integrirani su s relevantnim sekundarnim podacima i interpretirani u kontekstu tih podataka. Na temelju rezultata druge faze osmišljen je program terenskog obilaska s ciljem prikupljanja prostornih podataka koji su poslužili za potvrdu i/ili dopunu interpretirane prostorne situacije.

Prostori i zgrade koji zahtijevaju obnovu i unaprjeđenje korištenja (uključujući uklanjanje) analizirani su s obzirom na tip izgrađenog zemljišta, vrstu podloge, površinu, posjedništvo nad zemljom, stanje lokaliteta, prevladavajući problem i mjerilo prema Programu KG (2021) (Tab. 2). Prirodne vrijednosti evidentirane su koristeći geoprostorne podatke Bioportala, Registra kulturnih dobara i Prostorni plan uređenja Općine Brtonigle.

Tab. 2. Pregled atributa za analizu prostora i zgrada koji zahtijevaju obnovu i unaprjeđenje korištenja

Atribut	Vrijednosti atributa	
	izgrađeni prostori i zgrade	neizgrađeni prostori
vrsta prostora / zgrade	opisni atribut – uključuje podatke o: <ul style="list-style-type: none"> – podlozi na zemljištu (<i>popločenje, makadam, travnjak, obraslo</i>) i/ili – vrsti objekta (<i>izgrađeni, montažni</i>) i/ili – broju etaža objekta 	opisni atribut – uključuje podatke o: <ul style="list-style-type: none"> – podlozi na zemljištu (<i>šuma, prirodni teren, makadam, nasipani šljunčani t., travnjak, parkovno uređeni t., popločeni t., drugo</i>) i/ili – prisutnoj vegetaciji (<i>travnata, grmolika, drvenasta</i>)
posjedništvo nad zemljištem	<ul style="list-style-type: none"> – javno (<i>s podatkom o stvarnom posjedniku</i>) – privatno – mješovito (<i>više posjednika</i>) 	
stanje lokaliteta	<ul style="list-style-type: none"> – održavano (<i>uređeno zemljište; objekti na njemu su u dobrom stanju</i>) – djelomično derutno (<i>objekti su u ranom stadiju propadanja</i>) – derutno (<i>objekti su u uznapredovalom stadiju propadanja</i>) – nedovršeno (<i>objekti su izgrađeni djelomično</i>) 	<ul style="list-style-type: none"> – uređeno i održavano – nedovoljno uređeno, ali održavano – neuređeno, ali održavano – neuređeno i neodržavano
vrsta lokaliteta	<ul style="list-style-type: none"> – neoptimalna namjena (<i>namjena nije primjerena okruženju</i>) – neoptimalna iskorištenost (<i>prostor je podiskorišten</i>) – nekorišten prostor – objekt za obnovu – objekt za uklanjanje 	<ul style="list-style-type: none"> – nekorišteno zemljište – neoptimalna namjena (<i>namjena nije primjerena okruženju</i>) – zemljište zahtijeva unaprjeđenje
mjerilo	<ul style="list-style-type: none"> – S (<i>pojedinačni nekorišteni ili nedovoljno korišteni prostori u sklopu zgrada u korištenju</i>) – M (<i>nekorištene ili nedovoljno korištene zgrade i parcele</i>) – L (<i>monofunkcionalne zone napuštenih i/ili nedovoljno korištenih prostora i zgrada</i>) – XL (<i>polifunkcionalne zone napuštenih i/ili nedovoljno korištenih prostora i zgrada</i>) 	

2.3. Sinteza rezultata i konceptualiziranje razvoja

2.3.1. Sinteza rezultata analize stanja

Sinteza rezultata analize stanja obavljena je kroz dvije etape. U prvoj etapi je provedena SWOT analiza kojom su na temelju cjelokupne analize stanja identificirane snage (engl. *strengths*), slabosti (engl. *weaknesses*), prilike (engl. *opportunities*) i prijetnje (engl. *threats*) relevantni za planiranje razvoja zelene infrastrukture i kružnog gospodarenja prostorom i zgradama. Svaka od tih komponenata SWOT-a objašnjena je na Sl. 2. Druga etapa podrazumijevala je identifikaciju razvojnih potencijala i potreba na temelju rezultata analize stanja. **Razvojni potencijali** predstavljaju postojeće prirodne i/ili izgrađene elemente koji mogu postati dijelom mreže zelene infrastrukture ili sustava kružnog gospodarenja prostorom i zgradama te postojeće ekonomske, političke, socijalne i/ili kulturne karakteristike koje se mogu iskoristiti za unaprjeđenje tih dvaju sustava. **Razvojne potrebe** usko su vezane za socijalne, ekološke, okolišne, klimatske, javnozdravstvene i urbano-higijenske uvjete u prostoru koji se mogu unaprijediti kroz razvoj mreže zelene infrastrukture ili sustava kružnog gospodarenja prostorom i zgradama i promjene u ponašanju i upravljačkim procesima.

	unutarnji čimbenici (prostorne, socioekonomske, financijske i druge karakteristike Općine Brtonigle–Verteneglio)	vanjski čimbenici (fizičko, ekonomsko, financijsko i drugo okruženje u kojem se nalazi Općina Brtonigla–Verteneglio)
čimbenici koji mogu doprinijeti ostvarenju strateških ciljeva	<p>SNAGE</p> <p>podrazumijevaju područja, resurse i sposobnosti na koje se Općina Brtonigla–Verteneglio može osloniti u razvoju zelene infrastrukture i kružnog gospodarenja prostorom i zgradama i koje pružaju najveće mogućnosti za uspjeh</p>	<p>PRILIKE</p> <p>područja, resursi i sposobnosti izvan Općine Brtonigle–Verteneglio koje bi se mogle iskoristiti za razvoj zelene infrastrukture i kružnog gospodarenja prostorom i zgradama odnosno kroz koje bi se mogle uvećati snage i/ili umanjiti slabosti</p>
čimbenici koji mogu ugroziti ostvarenje strateških ciljeva	<p>SLABOSTI</p> <p>ukazuju koja područja, resursi i sposobnosti ograničavaju ili onemogućuju razvoj zelene infrastrukture i kružnog gospodarenja prostorom i zgradama</p>	<p>PRIJETNJE</p> <p>predstavljaju područja, resurse i sposobnosti izvan Općine Brtonigle–Verteneglio koji mogu ugroziti razvoj zelene infrastrukture i kružnog gospodarenja prostorom i zgradama odnosno koji bi mogli umanjiti snage i/ili uvećati slabosti</p>

Sl. 2. Komponente SWOT analize

2.3.2. Definiranje razvojnog smjera

Sinteza rezultata analize stanja omogućila je cjeloviti pogled na postojeće stanje u vezi zelene infrastrukture i kružnog gospodarenja prostorom i zgradama te s njima povezanih razvojnih potencijala i potreba. Polazeći od toga, a uzimajući u obzir plansko razdoblje za koje se izrađuje strategija, definira se srednjoročna **vizija razvoja** koja ambiciozno, ali koncizno opisuje željeno stanje u godini nakon završetka provedbe strategije.

2.3.3. Konceptualizacija zelene urbane obnove

U skladu s vizijom razvoja, konceptualiziraju se planovi za razvoj zelene infrastrukture i kružnog gospodarenja prostorom i zgradama. Ova konceptualizacija temelji se na saznanjima iz sinteze rezultata analize stanja koja se integriraju sa znanstveno utvrđenim načelima iz relevantne literature o razvoju zelene infrastrukture i kružnog gospodarenja prostorom i zgradama. Cilj je postaviti temelje za kvalitetan i dugoročno održiv razvoj u ovim domenama.

Koncept razvoja zelene infrastrukture i model kružnog gospodarenja prostorom i zgradama pružaju okvir i usmjerenja za razvoj u ovim područjima tijekom planskog razdoblja s naglaskom na detaljnu razinu primjene. Ovi okviri definiraju ključne strateške pravce i operativne mjere koje će omogućiti efikasnu implementaciju zelenih i kružnih rješenja u urbanom kontekstu, osiguravajući tako poboljšanje kvalitete života, očuvanje okoliša i postizanje dugoročne održivosti.

Osim ovih tematski određenih koncepata definiraju se i društveno-okolišna načela koja daju okvir za definiranje opsega i forme strateškoplanskih intervencija. Ona predstavljaju **horizontalna načela** kojima se planeri vode tijekom izrade strateškoplanskog okvira, a osiguravaju da planirani razvoj bude usklađen sa suvremenim društvenim i okolišnim standardima.

2.4. Izrada strateškoplanskog okvira

Strateškoplanski okvir sastoji se od definiranih strateških ciljeva zelene urbane obnove i pripadajućih intervencija kojima će se oni ostvariti. **Strateški ciljevi** definirani su na temelju sinteze rezultata analize stanja, a njihova razrada proizašla je iz koncepta razvoja zelene infrastrukture i modela kružnog gospodarenja prostorom i zgradama slijedeći horizontalna načela.

Intervencije kroz koje će se strateški ciljevi ostvariti definirane su na tri razine: **posebni ciljevi**, **razvojne mjere i razvojne aktivnosti**. U prvoj razini su diferencirane pojedinačne teme te su postavljeni posebni ciljevi. Potom su unutar njih definirane mjere koje je potrebno provesti kako bi se oni ostvarili. Na kraju su definirane konkretne aktivnosti koje je potrebno provesti da bi se ostvarile mjere. Razvojne potrebe identificirane u sintezi adresirane su kroz sve tri razine, a radi sljedivosti je za svaku razvojnu aktivnost navedena jedna ili više razvojnih potreba na koje ta aktivnost odgovara.

Budući da mreža zelene infrastrukture kao ni kružno gospodarenje prostorom i zgradama do sada nisu bili planirani ni provođeni u Općini Brtonigle–Verteneglio, potrebno je ustrojiti sustav upravljanja zelenom infrastrukturom i mehanizme kružnog gospodarenja prostorom i zgradama. To osim provedbenih aktivnosti uključuje i aktivnosti koje će unaprijediti postojeće i uvesti nove aktivnosti u vezi planiranja, održavanja i praćenja zelenih, vodenih i ozelenjenih površina radi uspostave sustava zelene infrastrukture odnosno izmijeniti procedure utemeljene na tradicionalnom, linearnom modelu gospodarenja prostorom i zgradama u smjeru kružnosti. Stoga su za pojedine aktivnosti određene druge mjere koje bi mogle ili trebale usmjeriti njihovu provedbu.

2.5. Izrada operativnog plana provedbe i praćenja

Operativni plan provedbe i praćenja definira institucionalni i okvir za provedbu s pokazateljima te indikativnim terminskim i financijskim planom. U **institucionalnom okviru** definirano je tijelo odgovorno za provedbu Strategije zelene urbane obnove Općine Brtonigle–Verteneglio te su navedena druga tijela i organizacije koji će biti uključeni u provedbu, praćenje i vrednovanje strategije.

Okvir za provedbu s pokazateljima te indikativnim terminskim i financijskim planom na sustavan način definira konkretne intervencije koje proizlaze iz strateškoplanskog okvira. Svaka intervencija proizlazi iz jedne ili više razvojnih aktivnosti te su one navedene u okviru. Osim toga definiran su i:

- okvirno razdoblje provedbe za svaku intervenciju,

- pokazatelji rezultata (s definiranim ključnim točkama ostvarenja, mjernim jedinicama te početnim i ciljanim vrijednostima) te
- procijenjeni trošak izvršenja svake intervencije.

2.6. Izrada smjernica za ugradnju strateškoplanskog okvira u prostornoplanske dokumente

Smjernice za ugradnju strateškoplanskog okvira u prostornoplanske dokumente definirane su temeljem triju komplementarnih pristupa. Najprije se definiraju potrebne promjene prostornoplanskih odredbi analiziranih u poglavlju 4.5.1 ili se predlažu nove odredbe koje će omogućiti implementaciju koncepata zelene infrastrukture i kružnog gospodarenja prostorom i zgradama u prostornom uređenju Općine Brtonigle–Verteneglio. Potom se pojedinačne razvojne aktivnosti iz strateškoplanskog okvira dovode u vezu s relevantnim prostornoplanskim odredbama analiziranim u poglavlju 4.5.1 te se definiraju potrebne promjene u tim odredbama ili se predlažu dodatne, nove odredbe kako bi se omogućila provedba pojedinih aktivnosti. Konačno se analiziraju specifične potrebe pojedinih intervencija iz operativnog plana i po potrebi se predlaže izmjene postojećih ili definicije novih odredbi u prostornoplanskim dokumentima Općine Brtonigle–Verteneglio koje će omogućiti provedbu tih intervencija.



3. OSNOVNA OBILJEŽJA OPĆINE BRTONIGLE–VERTENEGLIO

3.1. Administrativno-teritorijalna podjela

Općina Brtonigla–Verteneglio smještena je u sjeveroistočnoj Istri odnosno sjeveroistočnom dijelu Istarske županije. Obuhvaća kopneni teritorij veličine 32,7 km², a na zapadu izlazi na Jadransko more. Na sjeveru graniči s Gradom Umagom, na sjeveroistoku s Općinom Bujama, na istoku s Općinom Grožnjanom, na jugoistoku s Općinom Kaštelir–Labincima, a na jugozapadu s Gradom Novigradom. U sastavu Općine je pet naselja: Brtonigla–Verteneglio, Fiorini–Fiorini, Karigador–Carigador, Nova Vas–Villanova i Radini–Radini (Sl. 3). Prema Popisu stanovništva 2021. g. (2022) u Općini je živjelo 1.523 stanovnika s tim da je gotovo polovica njih nastanjena u središnjem naselju – Brtonigli dok je preostala polovica razmjerno pravilno raspoređena u preostalim četirima naseljima među kojima se veličinom nešto ističe Nova Vas. Gustoća naseljenosti u Općini iznosi 46,6 stan./km².



Sl. 3. Administrativno-teritorijalni ustroj Općine Brtonigle–Verteneglio

3.2. Krajobrazna obilježja

Premda je Općina Brtonigla–Verteneglio u geomorfološkom smislu smještena na području južnoistarske zaravni te ju obilježava nizinski reljef s malom vertikalnom raščlanjenošću, njen se krajobraz ipak može okarakterizirati kao raznolik. Teren je najniži u zapadnom, obalnom dijelu i „penje“ se prema istoku do ~100 m s izdvojenim humcima koji dosežu do maksimalnih 168 m iznad mora. Zbog specifičnog položaja Općine u geomorfološkom i geološkom sklopu Istre, ovdje su prisutna sva četiri glavna istarska tla: tzv. crvena, crna, siva i bijela zemlja. To je dovelo do razvoja ruralnog mozaika u kojem prevladavaju male oranice često odvojene šumarcima i travnjacima. Tlo je dalo preduvjete za razvoj vinove loze i maslina pa su vino i maslinovo ulje postali prepoznatljivim simbolima Brtonigle. Unatoč pokrivenosti tlom, prostor leži na karbonatnim stijenama pa su prisutni podzemne krške forme među kojima se ističe spilja Mramornica smještena jugozapadno od naselja Brtonigle u kojoj se nalazi najveća spiljska dvorana u Istri.

U krajobraznom se smislu mogu diferencirati četiri zone:

- ravničarska šumsko-turistička zona u priobalju,
- ravničarska pretežito agrarna zona u zaobalju,
- brežuljkasta zona u unutrašnjosti i
- agrarna zona u dolini rijeke Mirne.

Ravničarsku šumsko-turističku zonu u priobalju odlikuje oblikovani obalni pojas s nizom raznolikih turističkih sadržaja i naseljem Karigadorom na kojega se naslanja šumski pojas Fratarske šume (predio Ladin gaj) koji zatvara ovu zonu s istoka (Sl. 4). Istočno je smještena ravničarska pretežito agrarna zona u zaobalju koju obilježava vrlo blagi porast nadmorske visine terena prema istoku na kojem su se zbog povoljnih prisojnih uvjeta smjestile vrijedne poljoprivredne površine „prošarane“ šumskim površinama (Sl. 5). Ova se zona može podijeliti na dvije podzone – istočnu s rahlim agrarno-šumskim mozaikom i zapadnu gdje su agrarni i šumski „patchevi“ znatno krupniji i imaju izraženije pružanje duž pravca istok–zapad.

Zapadni krak Istarskog ipsilona donekle dijeli ovu zonu od brežuljkaste zone u unutrašnjosti koju odlikuje mozaik šumskih, travnjačkih i agrarnih patcheva (Sl. 6). I Brtonigla i Nova Vas razvile su se u prostranijim agrarnim podzonama okruženim šumama i livadama. Na samom jugu rijeka Mirna usjekla je dolinu u kojoj su se razvila plodna aluvijalna tla koja su gotovo u cijelosti zauzeta ratarskim površinama dok je korito Mirne geometrijski regulirano i kanalizirano (Sl. 7).




Sl. 4. Ravničarska šumsko-turistička zona u priobalju Općine Brtonigle–Verteneglio



Sl. 6. Brežuljkasta zona u unutrašnjosti Općine Brtonigle–Verteneglio



Sl. 5. Ravničarska pretežito agrarna zona u zaobalju Općine Brtonigle–Verteneglio



Sl. 7. Agrarna zona u dolini rijeke Mirne

3.3. Povijesni pregled urbanističkog razvoja

Općina Brtonigla–Verteneglio ima bogatu povijest urbanističkog razvoja koja seže od prapovijesti kada su ovom području bila prisutna gradinska naselja, odnosno naselja izgrađena na dominantnom položaju s utvrđenim obrambenim zidinama. I samo naselje Brtonigla ima obilježja jednog takvog gradinskog naselja (Sl. 8). Brojni nalazi iz rimskog razdoblja, poput grobova, natpisa i ostataka građevina, svjedoče o kontinuiranom značaju ovog područja tijekom antike (Istrapedia, 2023). Na području Općine iz ovih su doba prisutni mnogi arheološki lokaliteti i nalazišta poput kaštela sv. Jurja ili gradine Valarona kod Nove Vasi, Monaškog vrha kod Brtonigle te pećine kod Sv. Jurja kod zaseoka Sršana (OB, 2014).

U srednjem vijeku, oko benediktinskog samostana sv. Martina počelo je formiranje naselja, a njegov se naziv prvi put spominje 1234. g. kao *Ortoneglo*. Tijekom 13. st. Brtonigla je bila pod upravom momjanskih feudalaca, a u 14. st. dolazi pod vlast Mletačke Republike. Tijekom ovog razdoblja nastaju crkva sv. Roka (14. st.) i crkva Blažene Djevice Marije u sklopu mjesnog groblja (15. st.). U 15. i 16. stoljeću, u sklopu mletačke politike revitalizacije opustošenih područja, dolazi do doseljavanja stanovnika iz Dalmacije što je značajno utjecalo na demografski i urbanistički razvoj naselja dok je kuga koja se pojavila u 17. st. iznenada ponovno smanjila broj stanovnika (Istrapedia, 2023).

U 18. i 19. stoljeću dolazi do brojnih promjena vlasti i ustrojstvenih jedinica na ovom području pa je manji naglasak bio na uređenju prostora. Ipak, župna crkva sv. Zenona izgrađena je u ovom razdoblju (1861. g.), u neobaroknom

stilu, na mjestu starije. Nakon Prvog svjetskog rata ovo područje ponovno prelazi pod vlast Italije tijekom čije uprave Brtonigla doživljava demografski i ekonomski procvat što se odražava i na urbanistički razvoj mjesta. Nakon Drugog svjetskog rata područje današnje Općine Brtonigle–Verteneglio postaje dio zone B Slobodnog Teritorija Trsta, a kasnije ulazi u sastav Socijalističke Federativne Republike Jugoslavije što dovodi do promjena u etničkoj strukturi stanovništva i utječe na daljnji urbanistički razvoj.

Usljed duge urbanističke prošlosti, Brtoniglu, Novu Vas i Radine obilježava organska urbanistička matrica ulica i zgrada s cestama koje se zrakasto šire iz naselja (Sl. 9 i Sl. 10) od kojih su neke modernije i ortogonalne (prije svega Ulica Muškati u Brtonigli). Brtonigla je poznata po očuvanoj starogradskoj jezgri s karakterističnim uskim ulicama (Sl. 12) i povijesnim građevinama poput spomenute župne crkve sv. Zenona. Naselje Fiorine obilježava znatno pravilnija struktura ulica u kojoj osovinu čini cesta koja povezuje Karigador s Brtoniglom na koju su ortogonalno položene ulice. Naselje Karigador u mletačkom je razdoblju bila luka za ukrcavanje trupaca, a kasnije i poljoprivrednih proizvoda te se počeo razvijati kao dio naselja Dajle (danas u sklopu Grada Novigrada). S razvojem turizma došlo je do planskog razvoja naselja u obalnom pojasu pa ga danas obilježava izrazito pravilna ortogonalna struktura ulica (Sl. 11) u kojoj se nešto vijugavije ulice javljaju samo u zapadnom segmentu naselja, neposredno uz turističku zonu. U prostoru su prisutni još i brojni zaseoci. Neke od njih obilježava dulji povijesni razvoj i organska struktura dok su drugi nastali recentno s vilama i drugim turističkim objektima smještenim u pravilnoj uličnoj mreži.



Sl. 8. Pogled na brežuljak na kojem se smjestilo naselje Brtonigla



Sl. 9. Organska ulična mreža Nove Vasi



Sl. 10. Zrakasta ulična struktura u Radinima



Sl. 11. Ortogonalna ulična struktura u Karigadoru



Sl. 12. Karakteristične uske ulice u jezgri Brtonigle

Suvremeni urbanistički planovi usmjereni su na održivi razvoj područja, s posebnim naglaskom na poljoprivredu, turizam i očuvanje prirodnih resursa čime se nastoji balansirati između očuvanja kulturne baštine i potreba modernog života.

3.4. Funkcionalno-planska zonacija Općine Brtonigle–Verteneglio

Uzimajući u obzir krajobrazna obilježja (reljef, hidrografiju i zemljišni pokrov), oblike korištenja zemljišta te odredbe prostornog uređenja, teritorij Općine Brtonigle–Verteneglio diferenciran je u dvije funkcionalno-planske zone koje će omogućiti prostorno fokusirane analize stanja, potreba i potencijala, a u konačnici i prostorno prilagođeno planiranje zelene infrastrukture i kružnog gospodarenja prostorom i zgradama.

Funkcionalno-planska zonacija provedena je na temelju triju kriterija:

- gradijent urbano–ruralno–prirodno;
- podjela na građevinsko i negrađevinsko područje;
- kategorizacija prostora prema Nacionalnoj klasifikaciji staništa.

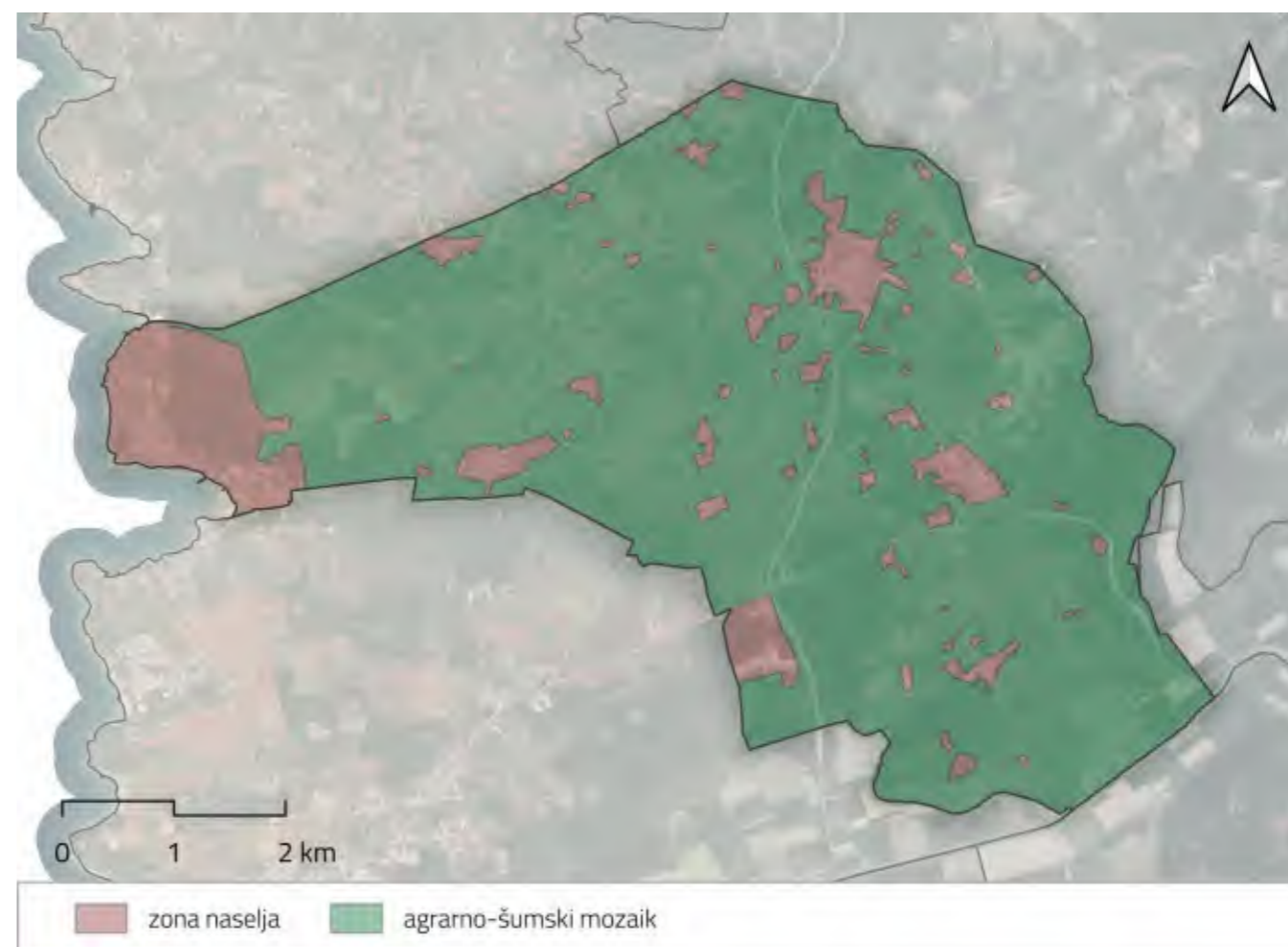
Prema gradijentu urbano–ruralno–prirodno izdvojeni su pretežito izgrađeno urbano područje većih naselja, veći ili manji mozaici poljoprivrednih površina među koja su uklopljena rahlo razmještena manja naselja te kompleksi relativno dobro očuvane prirodne vegetacije.

U pogledu prostornoplanske podjele na građevinsko i negrađevinsko područje prema Prostornom planu uređenja Općine Brtonigle–Verteneglio (PPUOB; *Službene novine Općine Brtonigle–Verteneglio* 08/08 i 08a/08 – ispravak,

06/11, 07/11 – pročišćeni tekst, 09/12, 03/13, 06/17), mogu se izdvojiti 33 građevinska područja naselja od kojih pet imaju karakter lokalnog središta i čine statistička naselja u Općini, zatim veći broj izdvojenih građevinskih područja izvan naselja za izdvojene namjene te površine za sport i rekreaciju izvan građevinskih područja dok se s druge strane ističu poljoprivredna i šumska zemljišta, vodene površine te površine infrastrukturne namjene izvan građevinskih područja.

Preklapanjem područja izdvojenih na temelju ovih dvaju kriterija definirane su dvije funkcionalno-planske zone čije su granice uglađene s obzirom na kategorizaciju prostora prema Nacionalnoj klasifikaciji staništa kako bi se slična staništa kategorizirala u iste zone. Konačna funkcionalno-planska zonacija Općine Brtonigle–Verteneglio dana je na Sl. 13, a uključuje sljedeće dvije zone:

1. zona naselja i
2. zona agrarno-šumskog mozaika.



Sl. 13. Funkcionalno-planska zonacija Općine Brtonigle–Verteneglio



4. RAZVOJNE POTREBE I POTENCIJALI U KONTEKSTU ZELENE URBANE OBNOVE

4.1. Analiza postojećih zelenih, vodenih i drugih prirodnih površina

4.1.1. Stanišni tipovi i biološka raznolikost

Općina Brtonigla–Verteneglio najvećim se dijelom proteže u unutrašnjost, a njezin južni dio seže do rijeke Mirne. Osim bogatim prirodnim resursima, odlikuje se netaknutom prirodom i blagom mediteranskom klimom koje pogoduju razvoju poljoprivrede, osobito uzgoju vinogradarskih i povrtlarskih kultura te maslinarstvu i voćarstvu. Upravo navedeni čimbenici pružaju uvjete za razvoj bogate bioraznolikosti. Tzv. prirodni park Škarline predstavlja bujan zeleni kanjon nazvan po potočiću koji nedaleko izvire (Sl. 14). Područje je značajno s prirodnog i paleontološkog aspekta zbog fosila (ljuštura mekušaca, koralja, ljuštura krednjaka) koji su tamo pronađeni. Kanjon obiluje biljnim i životinjskim svijetom. Od drveća se ističu crni jasen, klen, hrast medunac. U prizemnom dijelu mogu se naći proljetnice kao što su jaglac, ljubičica, visibaba, ciklama dok cijelo područje kanjona obiluje veprinom. Vodeni tok pruža stanište mnogim žabama, daždevnjacima i vodenjacima (Izleti, 2013).

Prema GBIF (Global Biodiversity Information Facility) bazi podataka, kao jezgre lokalne bioraznolikosti na području Općine Brtonigle–Verteneglio se ističu antropogeno područje kampa uz obalu, brdska područja južno od Donjih i Gornjih Srbana te područje uz rijeku Mirnu. Na području Općine zabilježene su 182 vrste beskralješnjaka (pripadnika razreda kukaca, paučnjaka, dvojenoga, puževa, koralja i rakova), 126 vrsta ptica, osam vrsta sisavaca te pet predstavnika herpetofaune. Od zabilježenih vrsta ptica, neke vrste kao što su vrabac, siva vrana (*Corvus cornix*), velika sjenica (*Corvus cornix*), golub grivnjaš (*Columba palumbus*) karakteristične su za urbana područja. Zelene površine, odnosno prisutnost raznolike vegetacije omogućuju pticama hranu, zaklon i mjesta pogodna za gniježđenje. Osim navedenih vrsta, ističe se pupavac (*Upupa epops*) - vrsta vezana za raznolika staništa - obradive površine ili livade, manje šume, voćnjake i velike parkove, a na području Općine zabilježena je u kampu Karigador. Na rijeci Mirni, ističe se prisutnost ptica močvarica - kao što su mala bijela čaplja (*Egretta garzetta*), čaplja govedarica (*Bubulcus ibis*) i velika bijela čaplja (*Ardea alba*). Od faune sisavaca, ističe se nalaz bjeloprskog ježa (*Erinaceus concolor*) kao vrste vezane za antropogena staništa, poput parkova, voćnjaka i vrtova. Od herpetofaune, značajan je recentan nalaz čovječje ribice (*Proteus anguinus*) nedaleko od mjesta Turini. Vrsta je endem podzemnih slatkovodnih staništa dinarskog krša, a u Hrvatskoj naseljava špilje i ponore krških polja na području od Istre do Dubrovnika. Zakonom o zaštiti prirode (NN 80/13, 15/18, 14/19, 127/19) čovječja ribica je strogo zaštićena vrsta u Hrvatskoj, a kao osnovni uzrok njezine ugroženosti ističe se degradacija krških staništa koja je posljedica značajnog antropogenog utjecaja (MZOE, 2017).

Prema Karti kopnenih nešumskih staništa Republike Hrvatske (2016) (Sl. 15), na području Općine Brtonigle–Verteneglio, pojavljuju se cjelovita staništa ili mozaici staništa u kojima prevladavaju sljedeći stanišni tipovi: A. Površinske kopnene vode i močvarna staništa (0,36 %), C. Travnjaci, cretovi i visoke zeleni (19,75 %), D. Šikare

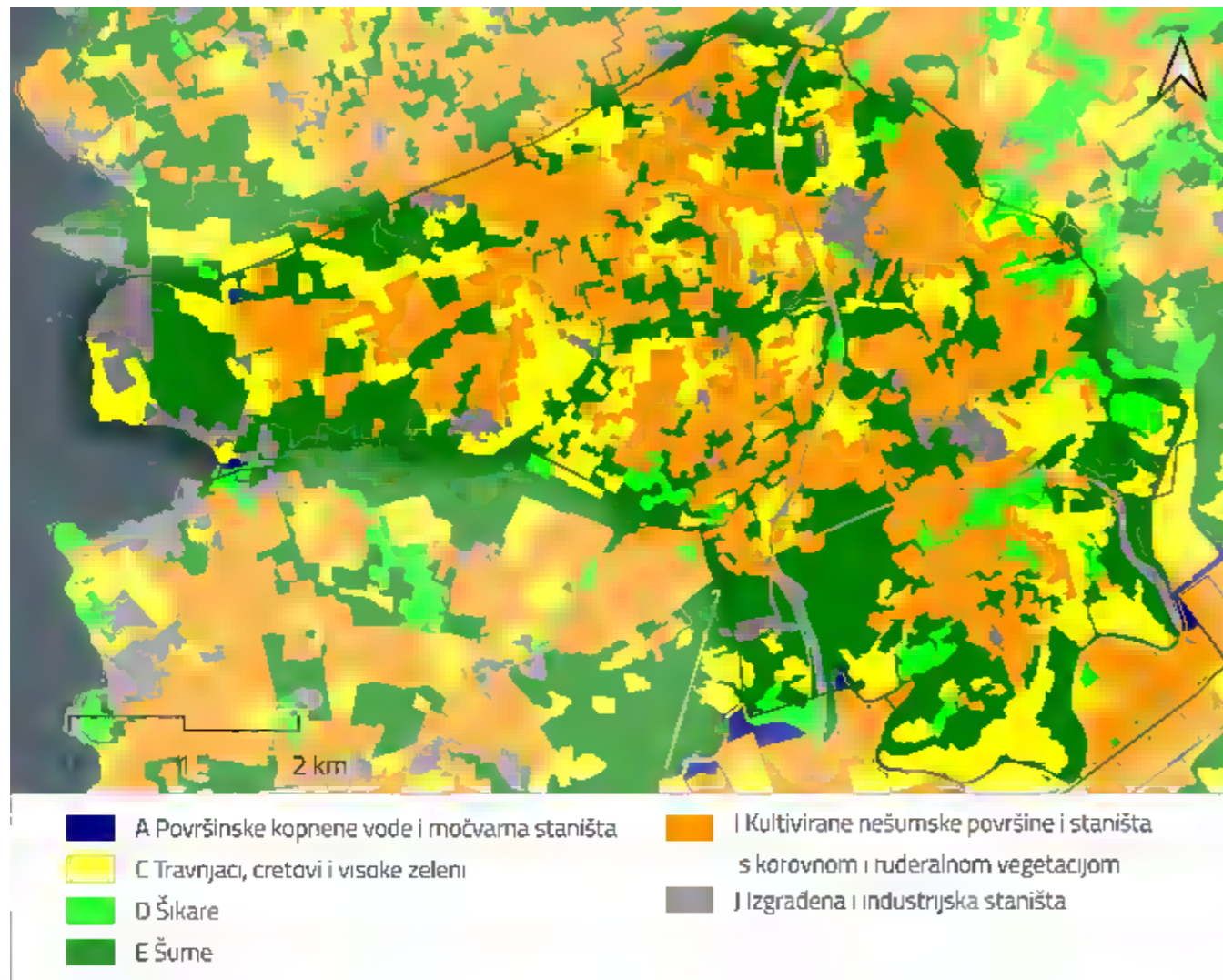
(3,92 %), E. Šume (33,32 %), F.4.1. Površine stjenovitih obala pod halofitima (0,04 %), I. Kultivirane nešumske površine i staništa s korovnom i ruderalnom vegetacijom (37,05 %) te J. Izgrađena i industrijska staništa (5,56 %). Sukladno tome, kao najzastupljeniji stanišni tipovi na području Općine ističu se I.2.1. Mozaici kultiviranih površina (~458 ha), I.5.3. Vinogradi (~386 ha) i I.5.2. Maslinici (~247 ha), kao i J. Izgrađena i industrijska staništa (~182 ha).

4.1.1.1. Stanišni tipovi i bioraznolikost agrarno-šumskog mozaika

Prema podacima Prostornog plana uređenja Općine ukupna raspoloživa površina poljoprivrednog zemljišta iznosi: 1.748,52 ha što je 52,87 % od ukupne površine Općine. Poljoprivredne površine dvojako su razvrstane i to kao: poljoprivredne površine na osobito vrijednom tlu u širim predjelima naselja koje se koriste za intenzivnu poljoprivredu i poljoprivredne i šumske površine preostalog dijela Općine – vrijedno poljoprivredno tlo, ostala obradiva tla i ostalo poljoprivredno tlo – pretežito krajolici koji tvore svojstven mozaik šumskih i poljoprivrednih



Sl. 14. Predio Škarline pred proljetno bujanje



Sl. 15. Prostorna distribucija kopnenih stanišnih tipova na području Općine Brtonigle–Verteneglio

Izvor podataka: Karta staništa (2016)

površina (Novković i Novković, 2023). Od poljoprivrednih površina, uz vinograde (Sl. 16), ističu se maslinici. Uz klimatske promjene, intenziviranje poljoprivrede snažno negativno utječu na više od trećine ugroženih vrsta ptica i viših biljaka u RH. Ključnu ulogu u očuvanju biološke raznolikosti maslinika imaju rubna staništa: šumski rubovi, suhozidi, živice i terase. Mozaičnost kultura, maslinika, šumskih i travnjačkih površina te prisutnost vodenih staništa (lokve) dodatno utječe na stabilnost maslinika kao ekosustava (Sl. 17). Maslinik tradicionalno ne spada u monokulturu: osim korisnih biljaka i životinja, koje pružaju efikasnu zaštitu masline od bolesti i štetnika i doprinose održavanju biološke ravnoteže, u masliniku se mogu uzgajati autohtone i tradicijske voćke, povrće, čak i životinje (Sl. 18). Uzgajati se mogu i brojne vrste samoniklog jestivog, ljekovitog i aromatičnog bilja (Ševar, 2012).

Prema iskazu namjene površina u Prostornom planu uređenja Općine Brtonigle, šumske površine zauzimaju 1.139,06 ha od čega se 998,33 ha odnosi na gospodarske šume, 3,60 ha na zaštitne šume, a 137,13 ha na šume posebne namjene. U navedenim šumskim površinama državne šume sudjeluju sa 581,19 ha, odnosno 51 %. Ostale poljoprivredne i šumske površine zauzimaju 455,51 ha (Novković i Novković, 2023).



Sl. 16. Veliki predjeli pod vinogradima u blizini Brtonigle



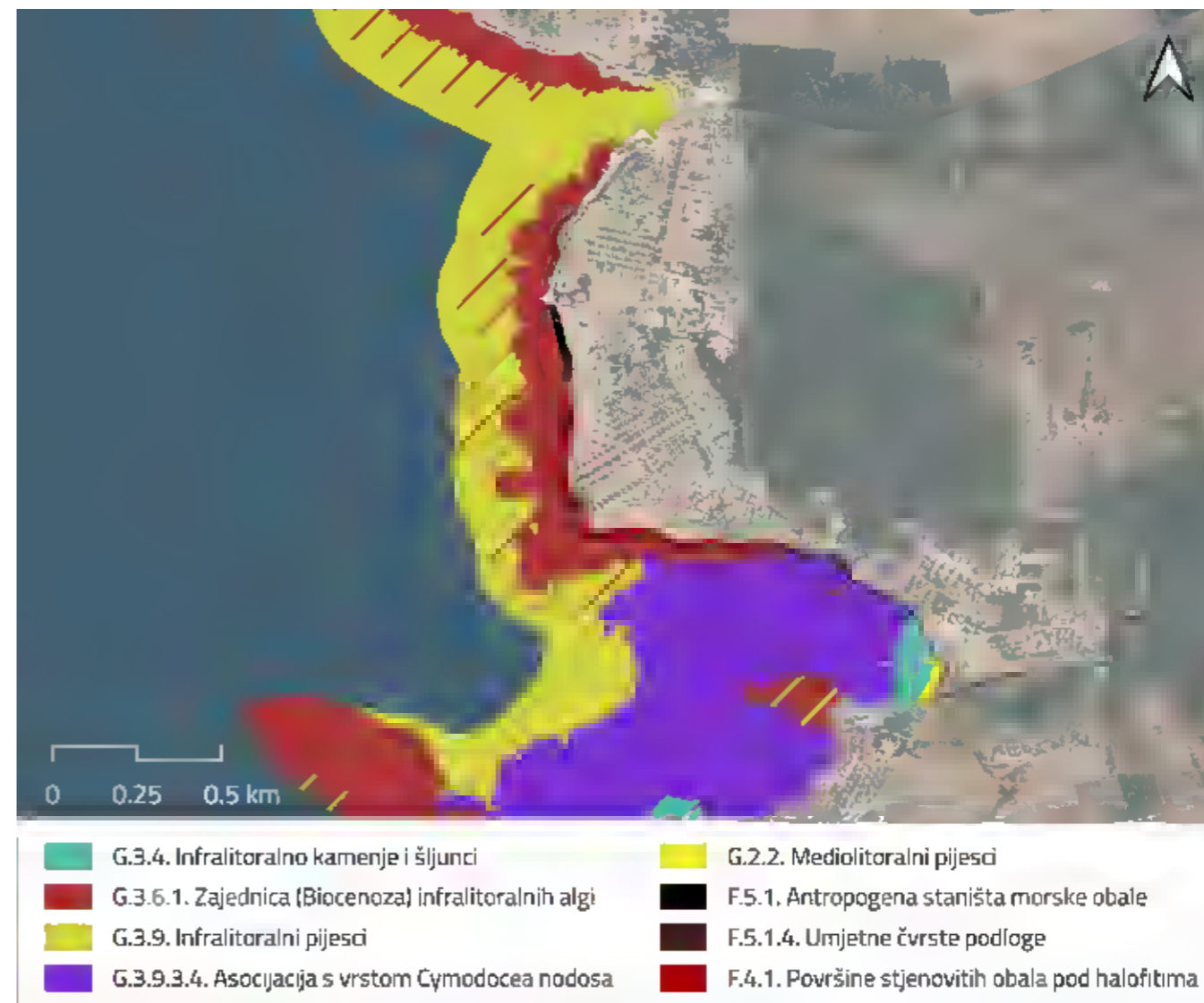
Sl. 17. Lokva u blizini Donjih Srbana



Sl. 18. Maslinik s poljoprivrednim nasadima među redovima stabala

4.1.1.2. Stanišni tipovi i bioraznolikost mora

Kako je vidljivo s Karte obalnih i pridnenih morskih staništa obalnog mora RH (2023), područje teritorijalnog mora Općine Brtonigle–Verteneglio raznoliko je i bogato morskim stanišnim tipovima (Sl. 19). U obalnom dijelu prevladava stanišni tip F.4.1. Površine stjenovitih obala pod halofitima (Sl. 20), dok stanišni tipovi F.5.1. Antropogena staništa morske obale i F.5.1.4. Umjetne čvrste podloge predstavljaju izmijenjen dio obale pod izraženim antropogenim utjecajem. U obalnom dijelu kod kampa Karigadora prisutan je stanišni tip G.3.9.3.4. Asocijacija s vrstom *Cymodocea nodosa*. U Jadranskom moru su prisutne četiri vrste morskih cvjetnica, među kojima je i čvorasta morska resa (*Cymodocea nodosa*). Sjeverni Jadran je plitki dio akvatorija s dubinama rijetko većim od 50 m te vrlo specifičnim biološkim i ekološkim značajkama. Naime, na sezonske promjene fizikalnih, kemijskih i bioloških svojstava u sjevernom Jadranu uvelike utječe dotok rijeke Po, koji donosi znatnu količinu hranjivih tvari. Posljedica toga je da je ovo područje produktivnije od ostatka Jadrana, a samim time i bistrina vode je znatno manja. Morske cvjetnice ovise o sunčevoj svjetlosti te bistrom moru kako bi se uspješno razvijale i gradile svoje prostrane livade (Kukoleča, 2021).



Sl. 19. Prostorna distribucija morskih stanišnih tipova na području Općine Brtonigle–Verteneglio

Izvor podataka: Karta morskih staništa (2023)



Sl. 20. Stjenovita obala pod halofitima (stanišni tip F.4.1.) na području kampa Umaga

4.1.2. Pregled zelenih, vodenih i ozelenjenih površina

Prostor Općine Brtonigle–Verteneglio je dominantno ruralni prostor u kojem prevladavaju poljoprivredne površine. One su mjestimično „prošarane” manjim ili većim fragmentima pod šumskom vegetacijom te naseljenim predjelima (naseljima i zaseocima) (Sl. 21). Osim u vidu šumskih fragmenata, prirodne površine rijetko su zastupljene u prostoru, a prije svega u južnom dijelu općine gdje su dolinske strane rijeke Mirne pod šumskom ili kamenjarskom vegetacijom (Sl. 22). U istočnom dijelu općine prisutna je krška zona oko potoka i jezera Škarlina s drvenasto-šikarnom vegetacijom (v. Sl. 14). Ovu zonu obilježavaju prirodne vrijednosti, osobito biološke, pa se predlaže za zaštitu, a potencijal ovog prostora za posjećivanje i boravak u prirodi je velik. Javne zelene površine rijetke su i smještene gotovo isključivo u naseljima. Indikativni popis odabranih zelenih, vodenih i ozelenjenih površina u Općini Brtonigle–Verteneglio dan je u Pril. 1.



Sl. 21. Krajobrazni mozaik poljoprivrednih, prirodnih i naseljenih prostora

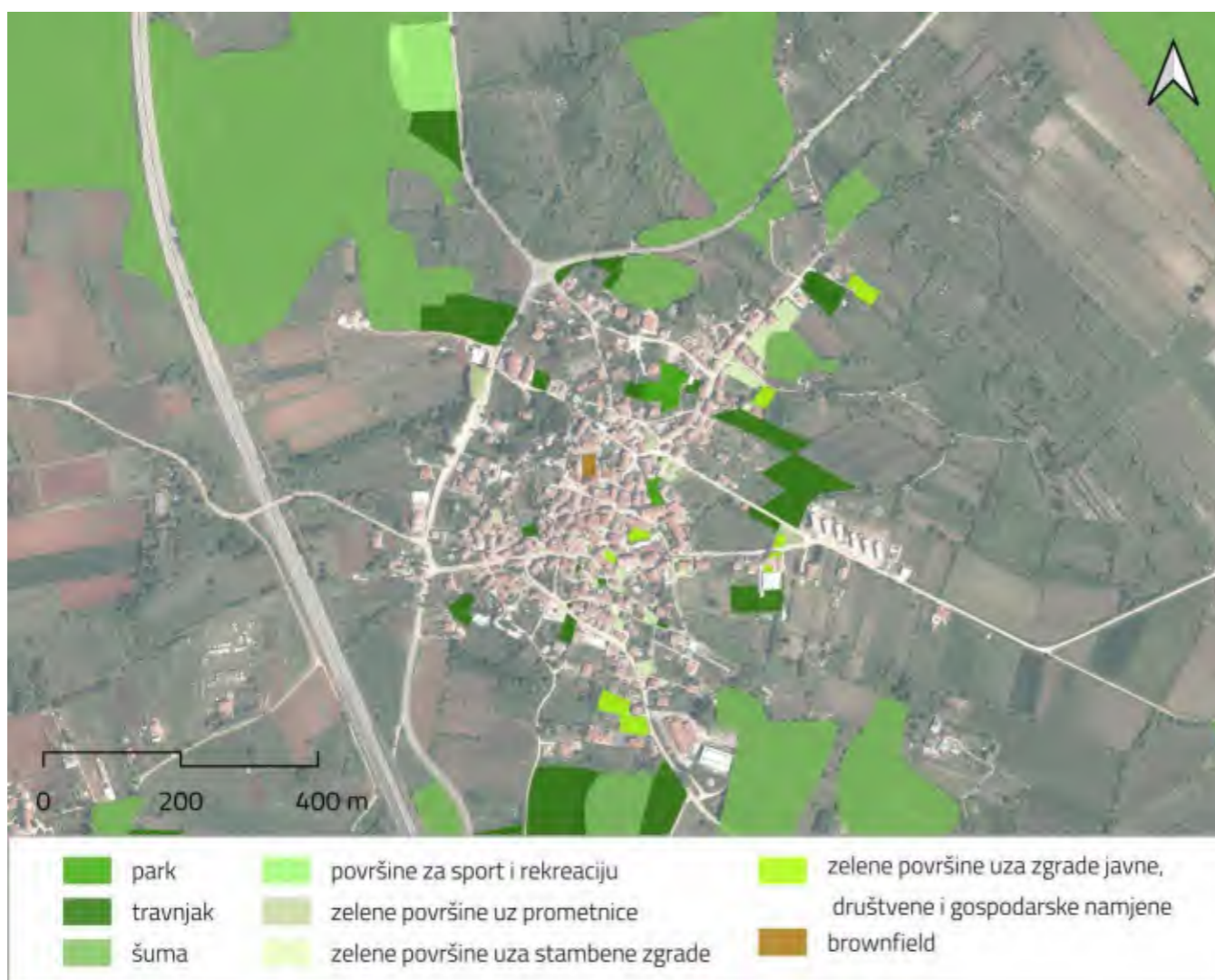


Sl. 22. Prirodna šikarna i šumska vegetacija na padinama kanjona rijeke Mirne

4.1.2.1. Zelene, vodene i ozelenjene površine u Brtonigli

Brtoniglu obilježava razmjerno gusto izgrađena jezgra s iznimno velikim udjelom vodonepropusne podloge i vrlo malom zastupljenošću biljnog pokrova. Oko te je jezgre smješten prsten rjeđe izgradnje s manjim ili većim celulama biljnog pokrova; većinom se radi o poljoprivrednim površinama (vrtovima, voćnjacima, travnjacima i oranicama) (Sl. 24). U Brtonigli su uređene četiri zelene površine – dva parka i dječje igralište. Prostorna distribucija odabranih zelenih, vodenih i ozelenjenih površina u naselju Brtonigli prikazana je na Sl. 23.

U centru Brtonigle smješten je džepni park sa sjenicom, bunarom i klupama (Sl. 25). U sjevernom dijelu naselja uređen je park u kojem su prisutna dječja igrala i vježbala te fontana (izvan funkcije), no manjka opreme koja bi omogućila boravak i druženje odraslih korisnika (Sl. 26). Također nedostaje krošnji koje bi stvarale hlad i omogućavale dječju igru u ljetnom razdoblju. U istočnom dijelu naselja iza škole i dječjeg vrtića uređeno je dječje igralište (Sl. 27). Konačno, sjeverno od naselja smješteno je nogometno igralište NK Brtonigla–Donja Vas (Sl. 48) koje nema drugih rekreacijskih ni sportskih sadržaja, a koji bi se mogli urediti na okolnim travnjacima (Sl. 49). Do zone vodi tek cesta bez nogostupa. Primjetan je nedostatak parkovnog sadržaja u jugozapadnom dijelu naselja.



Sl. 23. Prostorna distribucija odabranih zelenih, vodenih i ozelenjenih površina u naselju Brtonigli



Sl. 24. Struktura naselja Brtonigle počinje dobivati uklopke zelenih površina udaljavanjem od jezgre naselja (s lijeva na desno)



Sl. 25. Park uz crkvu sv. Zenona u Brtonigli



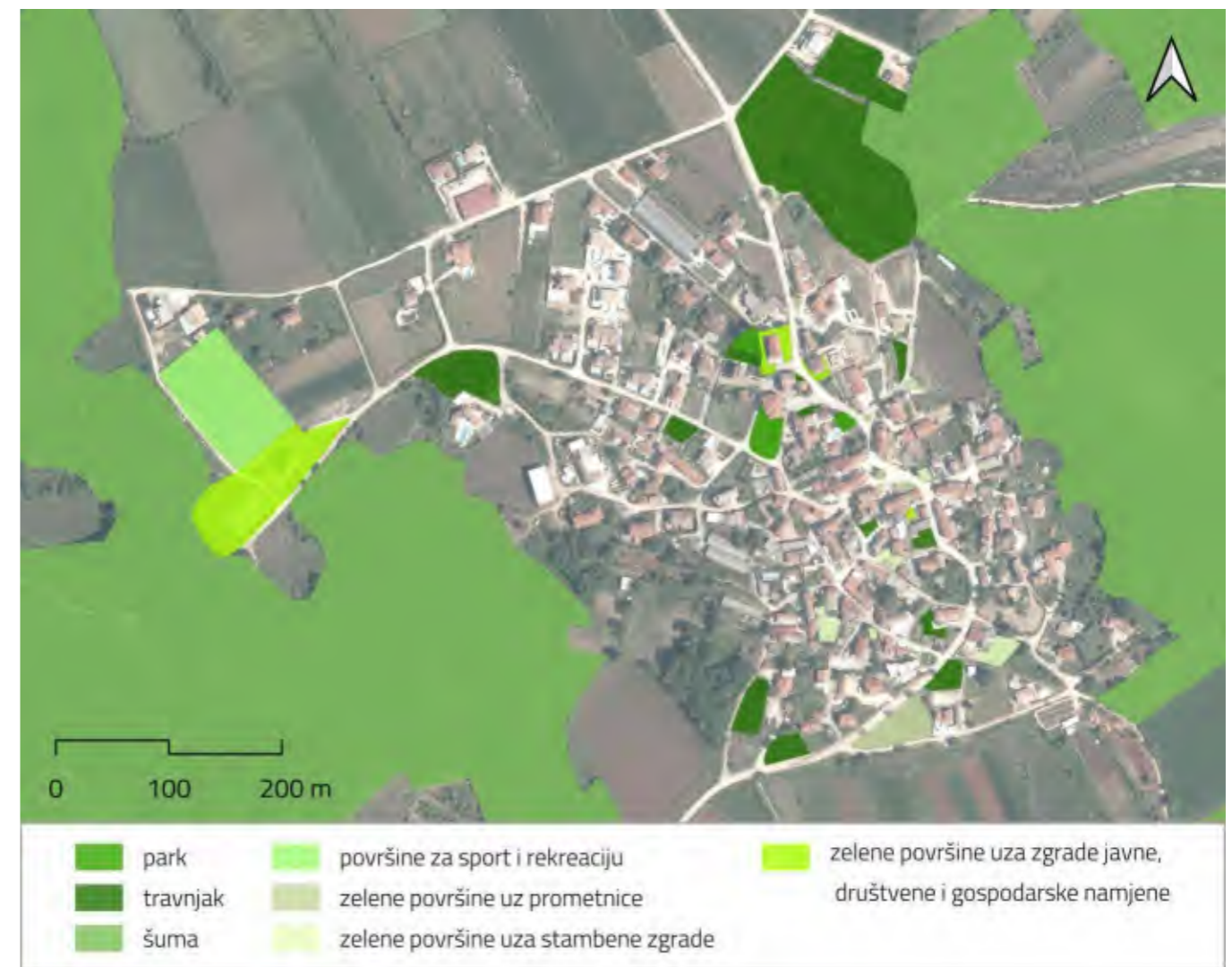
Sl. 26. Park na sjeveru Brtonigle



Sl. 27. Igralište u sklopu dječjeg vrtića Kalimera

4.1.2.2. Zelene, vodene i ozelenjene površine u Novoj Vasi

U usporedbi s Brtoniglom, Nova Vas ima nešto rahliju morfološku strukturu s većim udjelom vodopropusne podloge i biljnog pokrova. Unutar izgrađenog područja prisutne su uglavnom malene zelene okućnice s travnjacima i drvećem, a u sjeveroistočnom dijelu su češće prisutne i oranice (Sl. 29). Prostorna distribucija odabranih zelenih, vodenih i ozelenjenih površina u naselju Novoj Vasi prikazana je na Sl. 28. U Novoj je Vasi uređeno pet zelenih površina – dva džepna parka, dječje igralište, memorijalna zelena površina i sportsko-rekreacijska zona. Uz crkvu je minimalistički uređen džepni park koji bi se mogao proširiti na susjedni neuređeni travnjak. Južno od crkve uređeno je dječje igralište s nekoliko vježbala, no i ovdje je dio dječjih igrala nezaštićen od sunčeve radijacije pa bi ga trebalo unaprijediti sadnjom stabala (Sl. 30). „Središnji“ trg je uređen u formi kružnog toka usred kojeg je maleni džepni park sa stolom i klupama (Sl. 31). Duž ceste između trga i crkve nalazi se ograđena memorijalna površina s travnjakom i spomenikom koja nema drugog uređenja ni mogućnosti korištenja. Sportsko-rekreacijska zona smještena je istočno od naselja do koje vodi cestovna prometnica bez nogostupa. Zona uključuje jedno veće travnato i manje asfaltirano igralište, a okružena je travnjacima na kojima bi se mogli urediti i dodatni sportski i rekreacijski sadržaji (Sl. 32).



Sl. 28. Prostorna distribucija odabranih zelenih, vodenih i ozelenjenih površina u naselju Novoj Vasi



Sl. 29. Struktura Nove Vasi



Sl. 31. Džepni park na središnjem trgu u Novoj Vasi



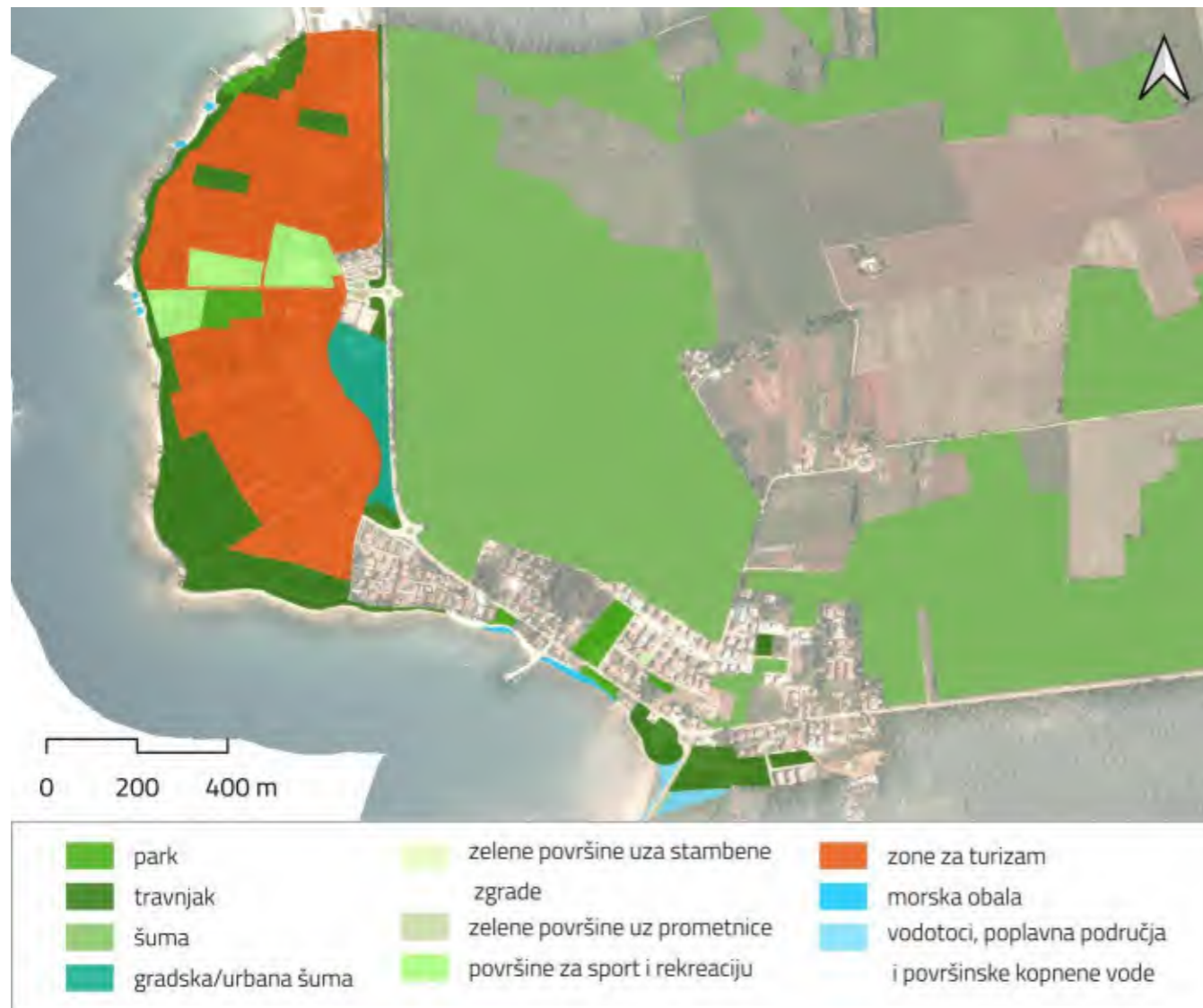
Sl. 30. Dječje igralište i vježbalište u Novoj Vasi



Sl. 32. Sportsko-rekreacijska zona u Novoj Vasi

4.1.2.3. Zelene, vodene i ozelenjene površine u Karigadoru

Karigador je jedino naselje građeno u pravilnoj urbanoj matrici pa je prisutna ortogonalna struktura ulica usporedba s glavnim cestovnim prometnicama (prema Fiorinima i Brtonigli na istok i prema Umagu na sjeverozapad) koje se ukrštavaju na kružnom toku uz obalu. S obzirom na lokaciju na obali i blizinu velike turističke zone (na sjeverozapadu) radi se o brzorastućem naselju u kojem se brojne praznine u urbanoj matrici ubrzano popunjavaju (Sl. 11). Prevladavaju višeeetažni smještajni objekti s vrlo malom okućnicom u kojoj često nedostaje drveća i grmlja. Osnovne elemente za razvoj mreže zelene infrastrukture unutar naselja čine obalna linija (sa šetnicom i džepnim parkovima), zeleni potez uz nekadašnju školu i neuređeni zeleni potez od luke Dajle prema istoku. Prostorna distribucija odabranih zelenih, vodenih i ozelenjenih površina u naselju Karigadoru prikazana je na Sl. 33.



Sl. 33. Prostorna distribucija odabranih zelenih, vodenih i ozelenjenih površina u naselju Karigadoru

Obalna zona se najvećim dijelom sastoji od popločanja lišenog bilja obrubljenog morem s jedne strane i šetnicom s druge strane. Na dva mjesta na zonu se nadovezuju džepni parkovi s minimalnom opremom koja bi omogućila znatnije korištenje tih parkova (Sl. 34). Na sjeverozapadu se šetnica nastavlja kroz turističku zonu gdje su tek sporadično prisutne klupe ispod drvoreda smještenog duž zapadnog brida šetnice. U tom dijelu dio šetnice namijenjen je i bicikliranju. Zeleni potez uz školu pruža se transverzalno na obalnu šetnicu i funkcionalno ju povezuje sa šumom koja omeđuje Karigador na sjeveru. Za očekivati je da će fizička veza sa šumom nestati uslijed buduće gradnje budući da je već provedena parcelacija prostora. Na potezu su smješteni asfaltirano igralište i džepni park okruženi travnjakom s drvećem koji međutim nije parkovno uređen unatoč iznimnom potencijalu i vrijednom postojećem biljnom materijalu. U bloku omeđenom obalnim pojasom, zelenim potezom uz školu i kružnim tokom uređeno je još jedno manje dječje igralište okruženo travnjacima u privatnom vlasništvu. Premda je u privatnom vlasništvu, neizgrađeno zemljište od igrališta prema obali predstavlja potencijal za proširenje dječjeg parka.



Sl. 34. Dužobalna šetnica i džepni park (u prednjem planu) te zeleni potez uz školu (u stražnjem planu) u Karigadoru

U istočnom dijelu Karigadora, tzv. Buščaku (istočno od ceste prema zaseoku Puntić) prisutan je nešto veći broj zelenih „patcheva“ na kojima će doći do gradnje čime će doći do gustog popunjavanja i ovog dijela naselja. U vlasništvu Općine Brtonigle–Verteneglio je tek jedna površina pod prirodnom vegetacijom koju bi svakako trebalo sačuvati od gradnje. Na njoj je moguće urediti jedinu parkovnu površinu u ovom dijelu naselja pri čemu

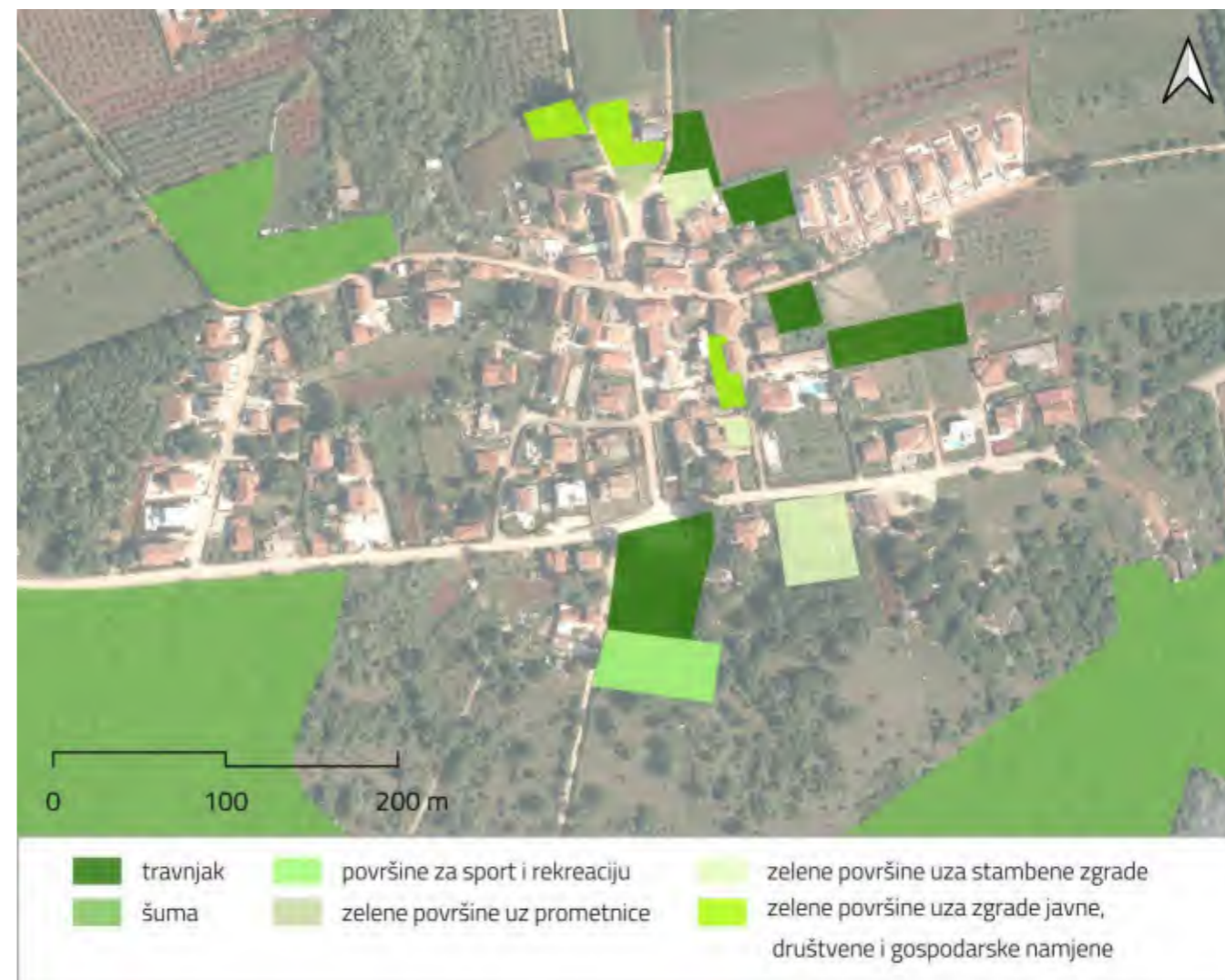
svakako valja sačuvati vrijednu postojeću vegetaciju, osobito stabla. Slična je situacija i u južnom dijelu Karigadora (južno od ceste prema Fiorinima) gdje se očekuje gušća gradnja u dogledno vrijeme. I ovdje je prisutna jedna površina u vlasništvu Općine Brtonigle–Verteneglio koju bi trebalo sačuvati od gradnje i parkovno urediti uz očuvanje vrijedne postojeće vegetacije, osobito stabala. Najveći potencijal za središnji park naselja u kojem bi se mogli urediti društveni i rekreacijski sadržaji za stanovnike i turiste ima obalni travnjak zapadno od kružnog toka (Sl. 35).



Sl. 35. Travnjak u vlasništvu Općine Brtonigle–Verteneglio koji bi mogao postati središnji park u Karigadoru

4.1.2.4. Zelene, vodene i ozelenjene površine u Fiorinima

Fiorini su maleno naselje okruženo poljoprivrednim površinama sa sjevera i šumom s juga. Ima donekle pravilnu urbanu matricu, no javne površine su iznimno rijetke. Prostorna distribucija odabranih zelenih, vodenih i ozelenjenih površina u naselju Fiorinima prikazana je na Sl. 36. U južnom dijelu naselja prisutno je sportsko igralište odijeljeno travnjakom od ostatka naselja koji ima najveći potencijal za parkovno uređenje i lociranje društvenih i rekreativnih sadržaja koji bi mogli povećati kvalitetu života stanovništva (Sl. 37). Uz crkvicu je prisutna ograđena zelena površina koja bi se mogla parkovno urediti u džepni park. Na sjeveru naselja prisutan je travnjak sa sjenicom i postajom za popravak bicikla kojeg stanovnici povremeno koriste za parkiranje vozila, no također ima potencijal za uređenje javnog džepnog parka (Sl. 38).



Sl. 36. Prostorna distribucija odabranih zelenih, vodenih i ozelenjenih površina u naselju Fiorinima



Sl. 37. Sportsko igralište u Fiorinima



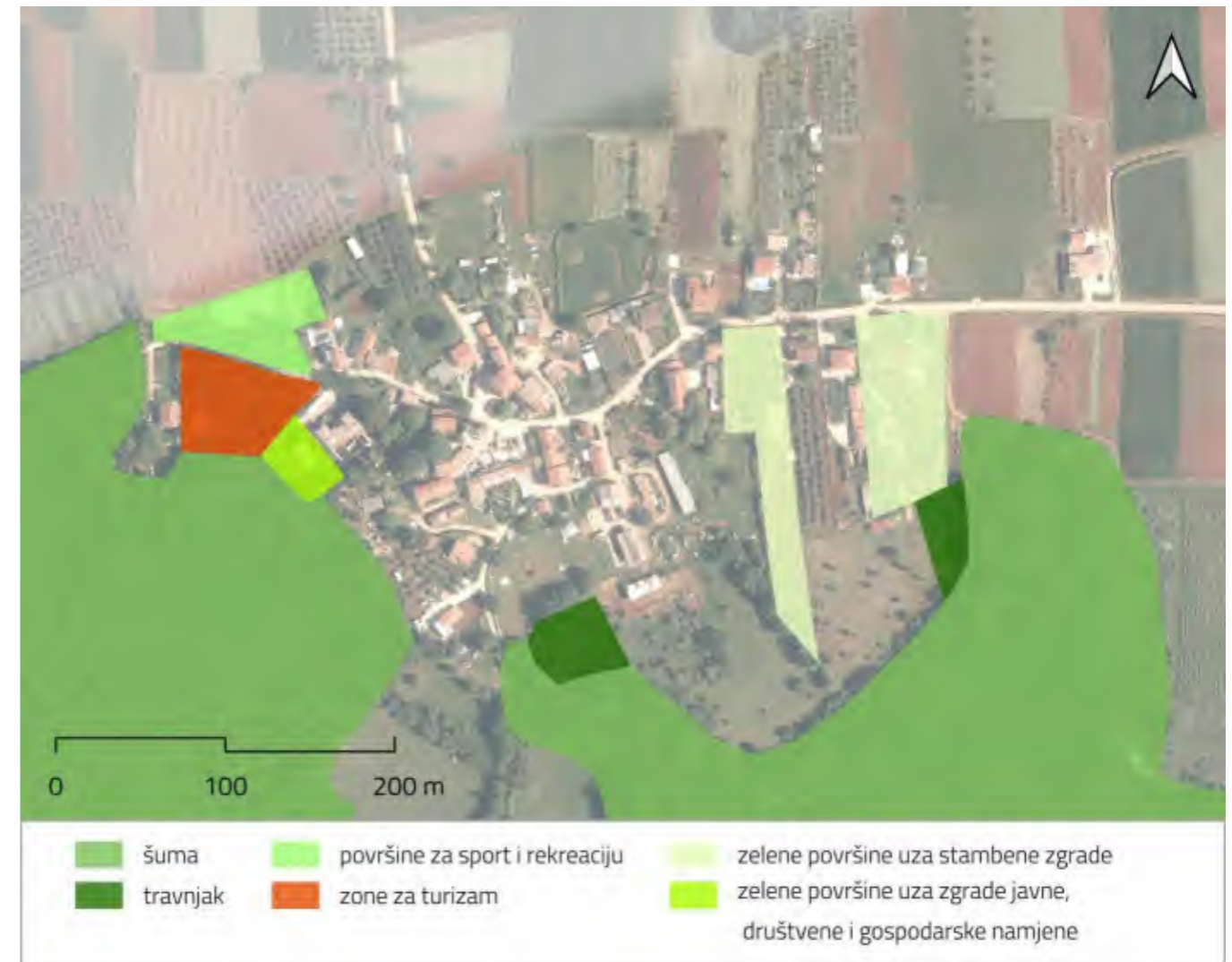
Sl. 38. Džepni park sa sjenicom i postajom za servis bicikla u Fiorinima



Sl. 39. Sportsko igralište u Radinima

4.1.2.5. Zelene, vodene i ozelenjene površine u Radinima

Radini su najmanje naselje u Općini Brtonigla–Verteneglio. Praktički svi izgrađeni objekti uključuju zelene okućnice, a poljoprivredne površine (vrtovi, travnjaci, oranice) „prodiru“ u naselje sa svih strana. Prostorna distribucija odabranih zelenih, vodenih i ozelenjenih površina u naselju Radinima prikazana je na Sl. 40. Jedine javne zelene površine prisutne su u sjeverozapadnom dijelu naselja gdje je smješteno sportsko igralište (Sl. 39) koje je od ceste odvojeno travnjakom s drvećem koji bi se mogao urediti u džepni park.



Sl. 40. Prostorna distribucija odabranih zelenih, vodenih i ozelenjenih površina u naselju Radinima

4.1.2.6. Zelene, vodene i ozelenjene površine u zaseocima

Na području Općine Brtonigla–Verteneglio prisutan je veliki broj zaselaka. Većinom se radi o područjima s do desetak kuća sa zelenim okućnicama i bez javnih (zelenih) površina. Većinom u takvim područjima nema javnih površina, osim mjestimičnih zelenih površina uz prometnice. Izdvajaju se zaseoci Čendaki u kojem je uređeno dječje igralište sa sjenicom i postajom za servis bicikla (Sl. 41) te Donji Srbani u kojima se nalazi groblje (Sl. 42).



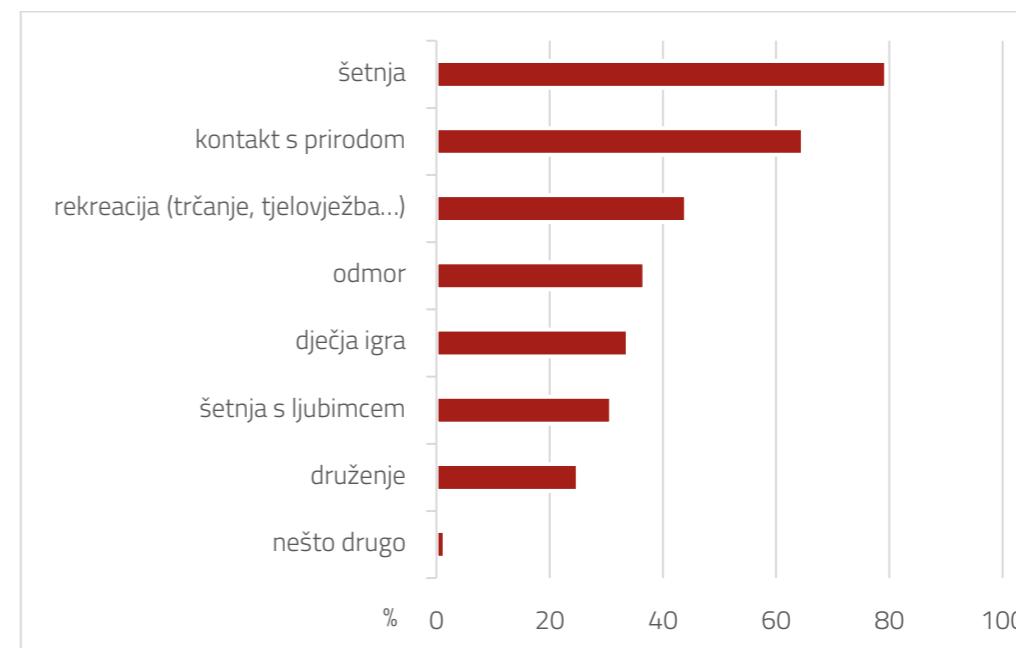
Sl. 41. Dječje igralište u Čendakima



Sl. 42. Groblje u Donjim Srbanima

4.1.3. Korištenje i percepcija zelenih, vodenih i ozelenjenih površina

Prema anketnom istraživanju gotovo dvije petine ispitanika koristi javne zelene i vodene površine svakodnevno (39,7 %), a još toliko ih koristi više puta tjedno (38,2 %). Tek ih rijetki ispitanici koriste jednom tjedno (7,4 %) ili rjeđe (14,7 %). Veliku većinu ispitanika (79,4 %) za to motivira šetnja, gotovo dvije trećine motiv nalazi u kontaktu s prirodom (64,7 %), a oko polovice u rekreaciji (44,1 %). Za oko trećinu ispitanika su motivi odmor, dječja igra i šetnja s ljubimcem, a za četvrtinu šetnja (Sl. 43).



Sl. 43. Frekvencije izraženih motiva za korištenje javnih zelenih i vodenih površina

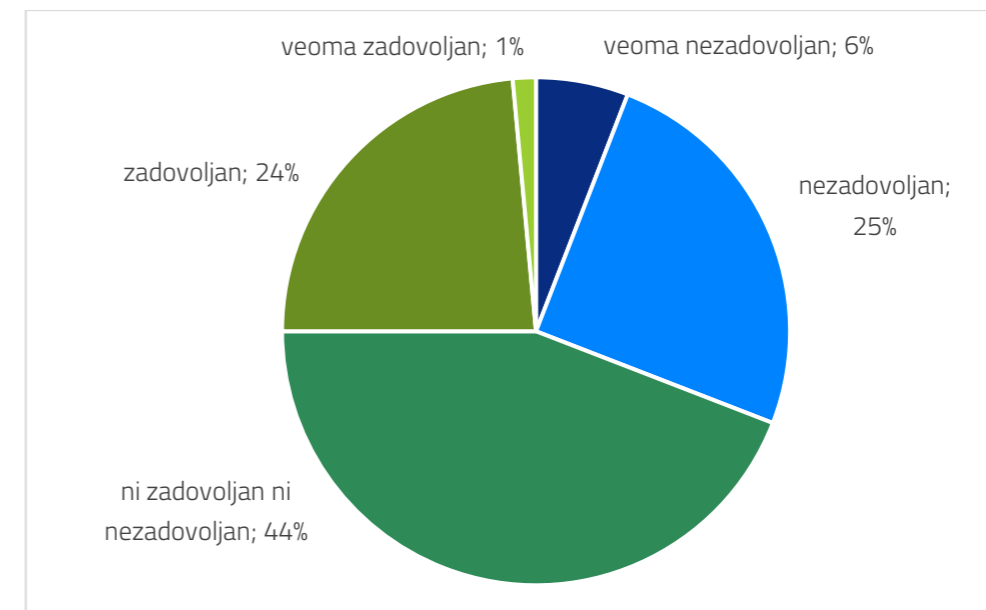
Gotovo polovica ispitanika (44,1 %) jedno tjedno ili češće posjećuje prirodne predjele (šume, brdske puteve i sl.), a još trećina to čini više puta mjesečno (32,4 %). Nekolicina ih to čini tek nekoliko puta godišnje ili rjeđe. Ovakav odnos posjećivanja prirodnih predjela i javnih zelenih i vodenih površina ne iznenađuje budući da se radi o ruralnim naseljima sa slabom prisutnošću uređenih zelenih površina. Najčešće posjećivani lokaliteti su Škarline, šume te pješački i poljski putovi između naselja.

U pogledu javnih zelenih površina koje su ispitanici uočili u svom susjedstvu, najviše ih je prijavilo dječje igralište (70,1 %), park (47,8 %) i sportsko igralište (47,8 %). Oko petine ispitanika prijavilo je i prohodnu urbanu šumu, uređenu i opremljenu plažu te dekorativnu zelenu površinu. Dječje igralište i park prijavljeni su u svim naseljima osim Radina dok je sportsko igralište prijavljeno u svim naseljima.

4.1.3.1. Zadovoljstvo javnim zelenim i vodenim površinama

U pogledu zadovoljstva brojem javnih zelenih i vodenih površina, prosječna ocjena na skali od 1 (veoma nezadovoljan) do 5 (veoma zadovoljan) iznosi 2,31 (Sl. 44 lijevo). Preko polovice ispitanika nezadovoljno je brojem javnih zelenih i vodenih površina od čega je gotovo polovica veoma nezadovoljna. Oko trećine ispitanika nisu ni zadovoljne ni nezadovoljne, a samo ih je 10 % zadovoljno ili veoma zadovoljno. Ovakva struktura odgovora pokazuje iznimnu potrebu za osiguravanjem dodatnih javnih zelenih i vodenih površina.

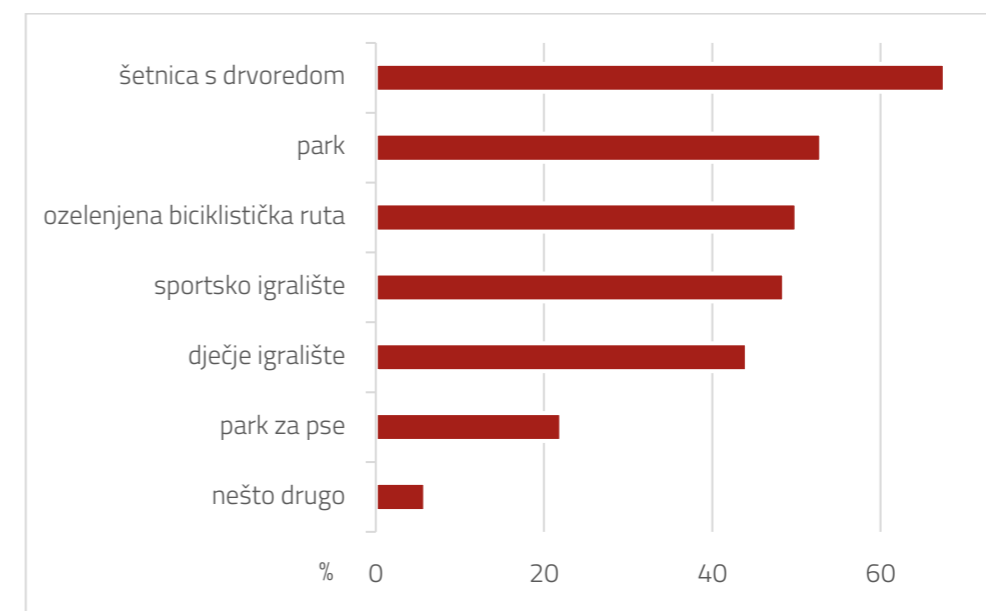
Što se tiče zadovoljstva trenutnim stanjem javnih zelenih i vodenih površina, prosječna ocjena na skali od 1 (veoma nezadovoljan) do 5 (veoma zadovoljan) iznosi 2,29 što je loše nego ocjena zadovoljstva njihovim brojem (Sl. 44 desno). Preko 20 % ispitanika je veoma nezadovoljno stanjem zelenih površina. Zadovoljna je tek nekolicina ispitanika 17 % ispitanika, a četvrtina nije ni zadovoljna ni nezadovoljna.



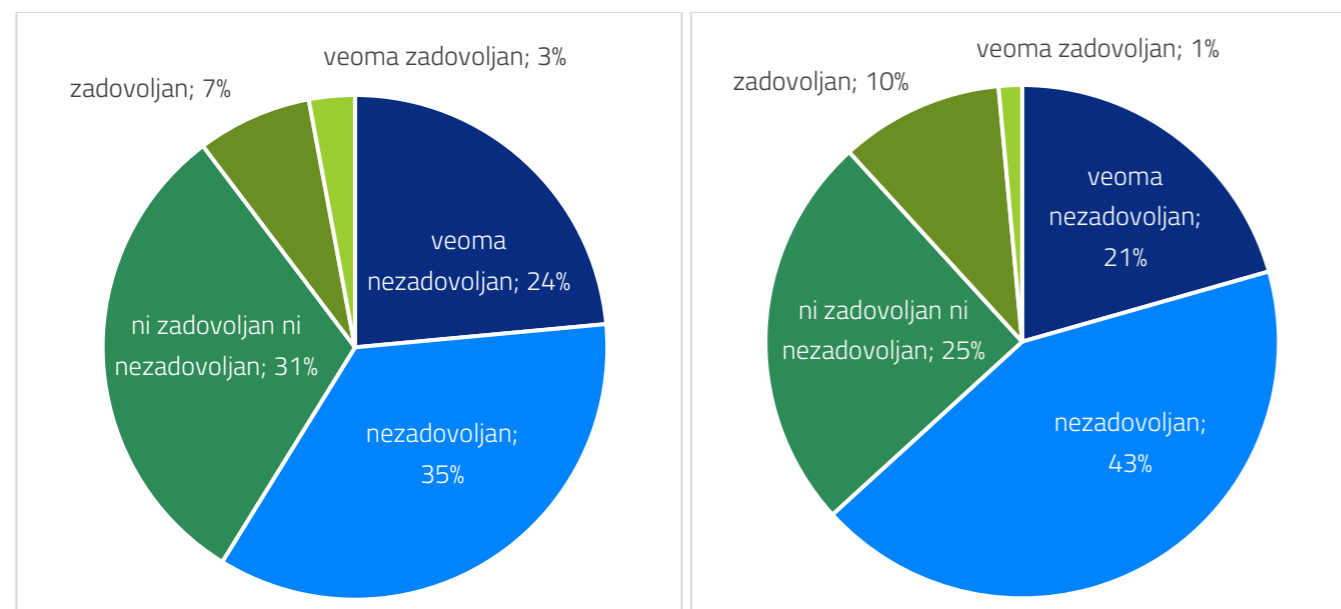
Sl. 45. Frekvencije kategorija zadovoljstva trenutnim stanjem plaža

4.1.3.2. Preferencije, želje i potrebe za unaprjeđenjem postojećih i uređenjem novih zelenih i vodenih površina

Preko dvije trećine ispitanika voljelo da se u njihovom susjedstvu uredi šetnica s drvoredom, oko polovice da se uredi ozelenjena biciklistička staza, park odnosno sportsko igralište, a nešto manje od polovice da se uredi dodatno dječje igralište (Sl. 46). Zanimljivo je da bi gotovo četvrtina ispitanika voljela da se uredi park za pse budući da nije prijavljena prisutnost nijedne takve zelene površine na teritoriju Općine. To su redom izjavljivali stanovnici većih i urbaniziranijih naselja – Brtonigle, Nove Vasi i Karigadora.



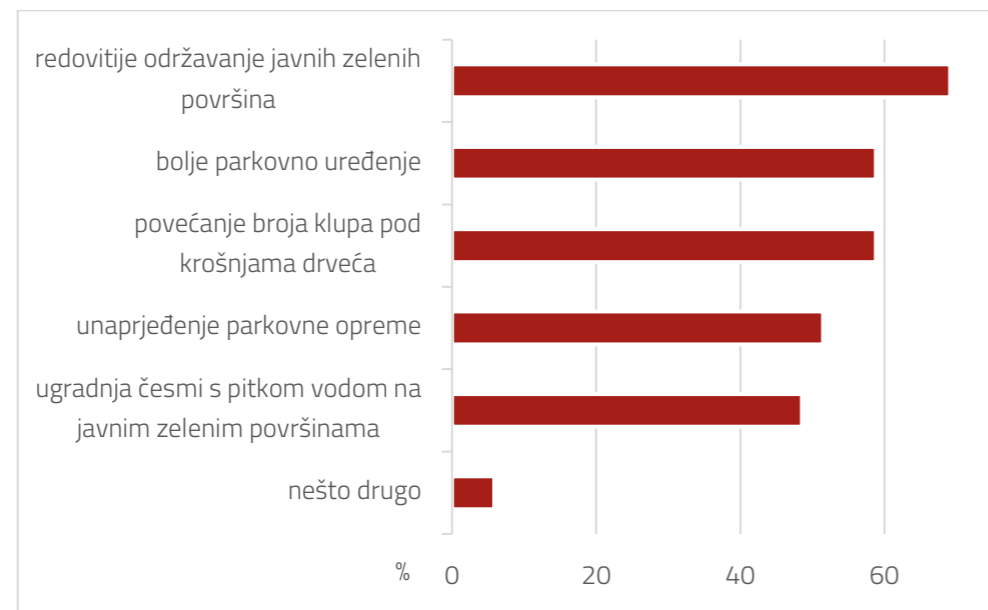
Sl. 46. Frekvencije tipova novih zelenih i vodenih površina koje bi ispitanici voljeli da se uredi u njihovu susjedstvu



Sl. 44. Frekvencije kategorija zadovoljstva brojem (lijevo) i trenutnim stanjem (desno) javnih zelenih i vodenih površina

Kada se promatraju samo plaže, prosječna ocjena na skali od 1 (veoma nezadovoljan) do 5 (veoma zadovoljan) iznosi 2,90 što je nešto više od zadovoljstva drugim javnim zelenim i vodenim površinama (Sl. 45). Većina ispitanika (44,1 %) nije ni zadovoljno ni nezadovoljno, no ipak je nešto više nezadovoljnih (30,9 %) nego zadovoljnih (25,0 %) trenutnim stanjem plaža. Ovakav podatak ukazuje da su određena unaprjeđenja stanja javnih plaža ipak potrebna.

U pogledu postojećih zelenih, vodenih i drugih prirodnih površina, ispitanici su pitani o željenim promjenama u izgledu, održavanju i/ili sadržajima na postojećim javnim zelenim površinama (Sl. 41). Preko dvije trećine ispitanika smatra da bi trebalo redovitije održavati javne zelene površine, a nešto manje njih teži boljem parkovnom uređenju te povećanju broja klupa pod krošnjama drveća. Oko polovice ispitanika unaprijedilo bi parkovnu opremu i ugradilo česme s pitkom vodom na javnim zelenim površinama. Među rjeđim, specifičnim odgovorima javljali su se prijedlozi poput uređenja i stavljanja u funkciju postojećih česmi i fontana, redovitog održavanja parkovne opreme te uvođenja raznolikijeg drveća, grmlja i cvijeća koje će obogatiti izgled parkova i stvoriti prijekopotrebnii hlad.



Sl. 47. Frekvencije izraženih preferencija, želja i potreba za promjenama u izgledu, održavanju i/ili sadržajima na postojećim javnim zelenim i vodenim površinama

4.1.4. Prijedlozi anketiranih građana za unaprjeđenje zelenih, vodenih i drugih prirodnih površina

4.1.4.1. Prijedlozi za unaprjeđenje postojećih zelenih, vodenih i drugih prirodnih površina

Više ispitanika smatra da je dječji park u sjevernom dijelu Brtonigle dotrajavao i da bi ga trebalo osvježiti i obnoviti.

Ispitanici su gotovo jednoglasno podržali potrebu unaprjeđenja prostora nogometnog igrališta NK Brtonigle–Nove Vasi sjeverno od Brtonigle (Sl. 48). Većina ispitanika smatra da bi sportsko-rekreacijsku zonu trebalo povećati i to dodavanjem terena za druge sportove, osobito tenis te staze za trčanje (Sl. 49), a dio ispitanika smatra da bi građanima koristila i dvorana koja bi omogućila sportsko-rekreativne aktivnosti u zimskom dijelu godine. Pored toga se predlagalo i uređenje vježbališta na otvorenom i bike parka ili kružnih staza za bicikliranje. Konačno, dio ispitanika smatra da bi nakon obnove ova zona trebala uključivati i ozelenjeni prostor za druženje i dječju igru.



Sl. 48. Nogometni teren NK Brtonigle–Nove Vasi



Sl. 49. Travnjaci na kojima bi se mogli urediti tereni za druge sportove pokraj nogometnog terena NK Brtonigle–Nove Vasi

Velika većina ispitanika smatra da je prometna povezanost ove zone s Brtoniglom nedovoljna jer ne postoji pješačka ni biciklistička veza što predstavlja velik prometnosigurnosni problem, osobito u pogledu djece koja koriste igralište. Većina ispitanika predložila je uređenje pješačke i biciklističke staze.

Jedan od prijedloga odnosi se na unaprjeđenje obalne šetnice u Karigadoru. Naime, šetnica je orijentirana prema zapadu i veći dio dana je osunčana budući da je drvored smješten duž istočne strane šetnice, dok su sa zapadne tek povremeno prisutne skupine stabala (Sl. 50). U ljetnom dijelu godine dio građana, a pretpostavlja se i turista, izbjegava korištenje šetnice, osobito sredinom dana, uslijed nedostatne zaklonjenosti od direktnog sunca. Stoga se predlaže uređenje kontinuiranog drvoreda duž zapadne strane šetnice.

4.1.4.2. Prijedlozi za uređenje novih zelenih, vodenih i drugih prirodnih površina

Lokacija dječjeg parka u sjevernom dijelu Brtonigle nije optimalna za korisnike koji žive u južnom dijelu Brtonigle budući da se ipak radi o djeci. Stoga neki ispitanici predlažu da se i u južnom dijelu Brtonigle uredi dječji park. Jedan od prijedloga za takav park je u neposrednoj blizini škole i dječjeg vrtića u Dudovoj ulici. Više ispitanika, osobito u Novoj Vasi i Brtonigli smatra da bi trebalo urediti vježbališta na otvorenom.



Sl. 50. Potez dužobalne šetnice s drvoredom s istočne strane

Prostor između mora i ceste kod autobusne postaje u Karigadoru trenutno je livada smještena na pješačkoj udaljenosti od naselja (v. Sl. 35). Većina ispitanika smatra da bi se taj lokalitet trebao urediti kao javni sadržaj. Najviše prijedloga uređenja odnosilo se na parkovno uređenje i ozelenjivanje koje će povećati kvalitetu javnog prostora Karigadora za stanovnike i turiste. Isto tako bi omogućilo ugodan boravak na otvorenom i vjeruju da bi postalo omiljenom lokacijom za promatranje zalaska sunca. Manji dio ispitanika predlagao je da se na to mjestu uredi sportsko-rekreacijski kompleks ili plaža, a dio i da se izgradi parkiralište ili trgovačko-ugostiteljski sadržaji.

U pogledu prirodnih područja predloženo je uređenje izletišta, vidikovaca, šumskih staza, šetnica s drvoredima i klupama pod krošnjama te biciklističkih staza. Osobito je predloženo uređenje izletišta u Grobicama s uređenom pristupnom šetnicom i biciklističkom stazom pod drvoredom sigurnom za kretanje djece.

4.2. Analiza prostora i zgrada koji zahtijevaju obnovu i unaprjeđenje korištenja

Prostori i zgrade koji zahtijevaju obnovu i unaprjeđenje korištenja (uključujući uklanjanje) analizirani su s obzirom na vrstu prostora/zgrade, posjedništvo nad zemljom, stanje lokaliteta, vrstu brownfielda i mjerilo prema Programu KG (2021) (v. Tab. 2). Evidentiranje prostora i zgrada koji zahtijevaju obnovu i/ili unaprjeđenje korištenja provedeno je pregledom prostornoplanskih dokumenata i DOF-a, ciljanim upitom Općini te anketnim istraživanjem. Provjeren je i Registar brownfielda u okviru ISPU-a, no u njemu nije evidentiran ni jedan brownfield na teritoriju Općine Brtonigle–Verteneglio. Svi detektirani lokaliteti su potom provjereni tijekom terenskog obilaska i dodatno raspravljani s Općinom. Sveukupno je evidentirano dvadeset prostora i zgrade koji zahtijevaju obnovu i/ili unaprjeđenje korištenja od čega je deset u vlasništvu Općine, jedan je prostor u vlasništvu javnih ustanova i poduzeća (Osnovna škola Rivarela, Novigrad), a devet ih je u privatnom vlasništvu. Njihov prostorni pregled dan je na Sl. 51, a tablični pregled dan je u Pril. 2.

4.2.1. Stanje izgrađenih prostora i zgrada koji zahtijevaju obnovu i unaprjeđenje korištenja

U pogledu stanja lokaliteta, devet je objekata djelomično derutno, pet ih je derutno, a šest u potpunosti neupotrebljivo i uslijed vrlo derutnog stanja. Iz razvojne perspektive, većini objekata (njih šesnaest) potrebna je obnova kako bi se oni mogli nastaviti koristiti, dok su tek tri objekta predviđena za potpuno uklanjanje jer se u pravilu radi o ruševinama pomoćnih gospodarskih objekata ili bivšim štalama. Prisutna je jedna zgrada koja je trenutno prazna i ne koristi se, a Općina ju planira urediti kao prostor sa stambenom namjenom. Za jedan je objekt predviđeno reprogramiranje korištenja.

Među izgrađenim prostorima i zgradama koji zahtijevaju obnovu i unaprjeđenje korištenja koje su navodili sudionici anketnog istraživanja, a kojih je ukupno bilo dvanaest, najčešće su spominjani stara škola i betonsko igralište u Brtonigli te stara škola i zgrada kod igrališta u Novoj Vasi. Predlagano je da se ti prostori obnove i u njih se smjeste poslovni prostori, multifunkcionalni društveni domovi ili domovi za starije osobe. Osobito je predlagano da se betonsko igralište (tzv. kortil) rekonstruira u suvremeno sportsko igralište.



Sl. 51. Prostorna distribucija prostora i zgrada koji zahtijevaju obnovu i unaprjeđenje korištenja u Općini Brtonigla–Verteneglio

Većina brownfielda u Brtonigli koncentrirana je unutar središta naselja, a posebno zanimljivu zonu iz perspektive obnove i unaprjeđenja korištenja predstavlja upravo prostor stare škole i betonskog igrališta (Sl. 52). Prema informacijama dobivenim od Općine Brtonigle–Verteneglio, igralište se planira pretvoriti u novo javno parkiralište, a zgrada škole prenamijenit će se u zgradu stambene, poslovne i društvene namjene. Kako je prenamjena sportskog igrališta u parkiralište u potpunoj suprotnosti sa stavovima anketiranih građana, ali i iz perspektive razvoja zelene infrastrukture Općine, trebalo bi razmotriti mogućnosti prenamjene postojećeg igrališta u ozelenjeni trg, suvremeno sportsko igralište ili čak neka kombinacija navedenih. Kao takav, ovaj bi prostor odgovarao na višestruke potrebe stanovnika naselja različitih dobni skupina, a istovremeno unaprijedio ekološke, okolišne i estetske potrebe naselja.

Za razliku od Brtonigle, izgrađeni prostori i zgrade koji zahtijevaju obnovu i unaprjeđenje korištenja u Novoj Vasi raštrkani su u različitim dijelovima naselja. U južnom dijelu Nove Vasi nalazi se derutan građevinski sklop kojeg čine ruševine malenih kuća i spremišta (Sl. 53). Općina Brtonigla–Verteneglio planira rekonstruirati zgrade sa stambenom namjenom pa bi se pri izradi projektne dokumentacije moglo razmotriti mogućnosti korištenja zelenih elemenata poput zelene fasade i/ili krova te primjene rješenja utemeljenih na prirodi i načela kružnog

gospodarenja prostorom i zgradama (npr. prikupljanje kišnice, dizalica topline, postavljanje fotonaponskih elektrana na krovovima). Dodatno, dobro bi bilo i da se pri gradnji razmotri uvođenje i nekog društvenog prostora koji bi se mogao programirati za korištenje od strane različitih korisnika.

U središtu Nove Vasi nalazi se stara zgrada škole koja je trenutno u derutnom stanju (Sl. 54), a za koju je Općina pripremila projektnu dokumentaciju i ishodila građevinsku dozvolu. U sklopu zgrade nalazit će se društvena sala, prostor za vrtić i dva poslovna prostora. Uz to, na prostoru ispred zgrade planira se uklanjanje asfalta i uređenje ozelenjenog trga (parkovne površine sa zelenilom).

Na zapadnom rubu naselja, uz sportske terene, prisutan je još jedan derutni objekt – zgrada zadružnog doma Špinutije (Sl. 55). Zgrada se trenutno ne koristi i zarasla je u vegetaciju, a predviđeno je da se ovdje kroz javno-privatno partnerstvo uredi tzv. „coworking“ centar s poslovnom i gospodarskom namjenom. Kako se oko objekta nalaze i otvorena zelena površina te sportski tereni, od kojih je i onaj asfaltirani i sam u djelomično derutnom stanju, svakako bi trebalo razmotriti mogućnosti uređenja ovog prostora kroz ozelenjivanje i obnovu uz uklanjanje asfaltne podloge.



Sl. 52. Prostor stare škole i sportskog igrališta u Brtonigli koji zahtijevaju obnovu i unaprjeđenje korištenja



Sl. 53. Ruševine u južnom dijelu Nove Vasi



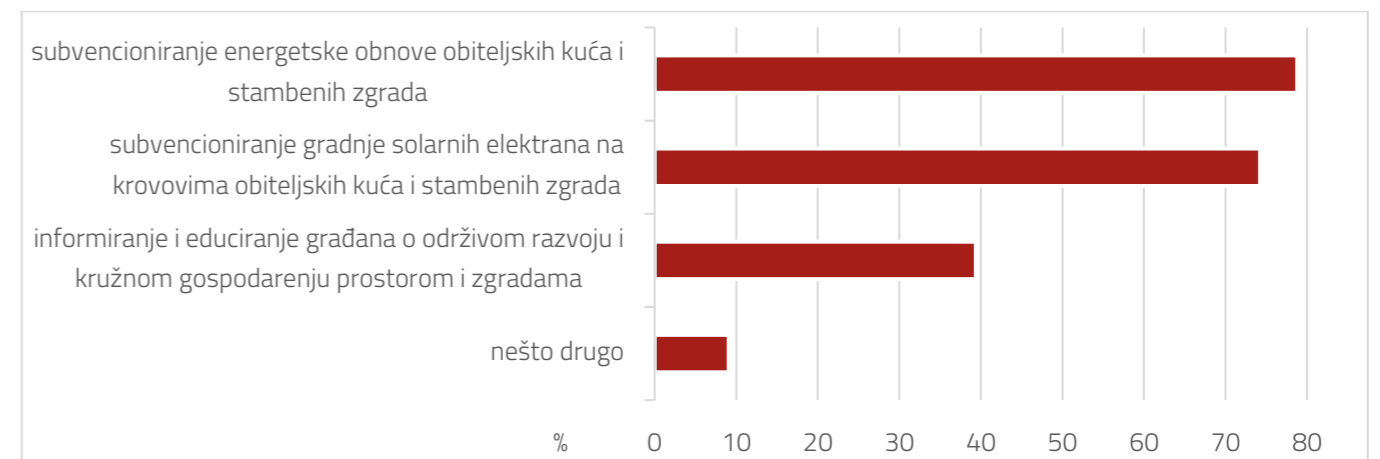
Sl. 54. Stara zgrada škole za obnovu u Novoj Vasi i asfaltirana površina koju se planira pretvoriti u ozelenjeni trg



Sl. 55. Zgrada zadružnog doma Špinutije

4.2.2. Prijedlozi anketiranih građana za gradske politike u vezi s kružnim gospodarenjem prostorom i zgradama

Anketnim istraživanjem ispitani su stavovi građana o aktivnostima koje bi Općina Brtonigla–Verteneglio trebala provoditi u predstojećem razdoblju u sektoru kružnog gospodarenja prostorom i zgradama (Sl. 56). Gotovo četiri petine ispitanika prioritetnim smatra subvencioniranje energetske obnove obiteljskih kuća i stambenih zgrada te subvencioniranje gradnje fotonaponskih elektrana na krovovima obiteljskih kuća i stambenih zgrada. Dvije petine ispitanika drži da bi u narednom razdoblju važno bilo informirati i educirati građane o održivom razvoju i kružnom gospodarenju prostorom i zgradama. Dio ispitanika imao je i druge prijedloge prioriteta među kojima se ističe subvencioniranje cjelokupne obnove starih kuća u središtima naselja.



Sl. 56. Frekvencije stavova o prioritetnim aktivnostima vezanim za kružno gospodarenjem prostorom i zgradama

4.3. Analiza drugih otvorenih javnih urbanih površina i relevantne sive infrastrukture

Druge otvorene javne urbane površine i siva infrastruktura koji su relevantni za planiranje zelene infrastrukture i kružno gospodarenje prostorom i zgradama uključuju ulice i trgove, pješačku i biciklističku infrastrukturu, druge prometne površine, tržnice i druge prostore s nedovoljno zelenila.


4.3.1. Ulice i trgovi

4.3.1.1. Ulice

Ulična struktura Općine Brtonigle–Verteneglio generalno je nepravilnog oblika i prati konture reljefa. Cestovna povezanost među naseljima unutar Općine je dobra, no mnoge su prometnice dotrajale, oštećenog kolnika ili neadekvatne uređenosti kako bi se uz njih odvijao pješački ili biciklistički promet pa je poželjno daljnje uređenje cestovne infrastrukture. U samim naseljima, ulice su vrlo krivudave i prilagođavaju se organskoj povijesnoj strukturi naselja i građevina te su promjenjive širine i opremljenosti pratećom infrastrukturom (odvodnja oborinskih voda, pločnici i sl.) (Sl. 57 lijevo). Pješačke površine u pravilu izostaju unutar središnjeg dijela naselja, dok se prema periferiji ponegdje javljaju u obliku odvojenog nogostupa, popločene staze u razini ulice ili makadamske staze (Sl. 57 desno, Sl. 58). Daljnji razvoj prometa trebao bi teći ka održavanju i podizanju razine sigurnosti sudionika te osuvremenjivanju postojećih prometnih pravaca.



Sl. 58. Mladi drvored i makadam uz Dudovu ulicu u Brtonigli



Sl. 57. Prometni koridor glavne ulice u Brtonigli (lijevo); promjenjive pješačke površine duž Ulice Gugliema Marconija

Zelena infrastruktura vezana za prometnice u Općini nažalost gotovo u potpunosti izostaje. Ponegdje su uz ulicu prisutne žardinjere s vegetacijom, no najčešće su u privatnom vlasništvu i nalaze se na uskoj površini pristupnog pločnika zgrade (Sl. 59). Zeleni elementi u uličnom koridoru i oko njega mogu značajno unaprijediti kvalitetu ovih prostora. Visoka vegetacija pruža hlad, smanjuje zagrijavanje cestovnih površina i potiče cirkulaciju zraka pa osim smanjenja troškova za održavanje prometnih površina uslijed djelovanja atmosferskih uvjeta, smanjuje učinak efekta toplinskog otoka nad naseljem. Zelena boja i cvjetnice ugodni su ljudskom oku, a grmolika i drvenasta vegetacija efikasno smanjuju prijenos buke i onečišćujućih čestica u okolni prostor. Stoga bi u budućem uređenju uličnih poteza, a prema prostornim mogućnostima različitih dijelova naselja, trebalo implementirati različite zelene elemente poput drvoreda (npr. uz ulicu Karigador), žardinjera s cvjetnicama u uskim uličicama u središtu naselja (npr. uz Ulicu Svetog Križa i Glavnu ulicu u Brtonigli) ili kombinacije drvenaste i grmolike vegetacije.

S druge strane, uređenje javnih prostora na području Općine ne zadovoljava u kontekstu razvoja kvalitetne turističke destinacije. Riječ je, primjerice, o javnim prostorima u naseljima, a prije svega o uređenju ulica i trgova, fasada, zelenih površina, rasvjeti i komunalnoj opremi, itd. na način koja bi pridonosio dojmu uređenog, ugodnog i privlačnog mjesta. Na obali se to prije svega odnosi na uređenje plaža i sunčališta te obalne šetnice (SS i AP razvoja turizma, 2010).



Sl. 59. Žardinjere s vegetacijom u uličnom koridoru

4.3.1.2. Trgovi

Na području Općine Brtonigle–Verteneglio prisutno je sedam trgova od kojih se pet nalazi u samom naselju Brtonigli (Trg sv. Zenona, Trg Lože, Trg istarskih mučenika, Školski trg i Trg Mazzini), jedan u Fiorinima (Trg Fiorini) i jedan u Fernetičima (Trg Fernetiči). Različitih su dimenzija i uključuju raznoliko uređenje. Svi su trgovi u Brtonigli popločeni ili asfaltirani i uključuju manje ili veće površine za parkiranje motornih vozila (Sl. 61). Svi u pravilu uključuju manje vegetacijske elemente u obliku žardinjera i cvjetnjaka oko ugostiteljskih objekata i institucija, kao i na privatnim balkonima i terasama (Sl. 60). Pritom se ističe Trg Mazzini koji osim žardinjera sadrži i solitarno stablo uz spomenik i ozelenjeni krov terase ugostiteljskog objekta. Treba razmotriti dodatne mogućnosti ozelenjivanja ovih površina, uklanjanja dijela asfaltiranih površina te, prema mogućnostima, izmještanja parkirališta.

Trgovi u ostalim naseljima, Trg Fernetiči i Trg Fiorini, još nisu uređeni pa u sadašnjem stanju sadrže travnate i makadamske površine sa spomenikom, no nedostaju ostale funkcije trgova. Pri budućem uređenju trebalo bi voditi brigu o implementaciji raznolike vegetacije, posebice stabala i očuvanju dijela vodopropusnih površina, a dobro bi bilo osigurati i prostor, odnosno opremu za odmor i druženje (npr. klupe, sjenice i sl.). Trg Fiorini ističe se po uređenom odmorištu za bicikliste sa sjenicom i klupama te stanicom za servis vozila i kartom biciklističkih ruta Općine.



Sl. 60. Trg svetog Zenona uključuje žardinjere i cvjetnjake oko ugostiteljskog objekta i na balkonima privatnih objekata



Sl. 61. Trg istarskih mučenika s parkiralištem

4.3.1.3. Izraženi stavovi o uređenju ulica i trgova

Čak 86 % ispitanika sudionika anketnog istraživanja smatra da bi trebalo povećati prisutnost drveća i grmlja na ulicama i trgovima. Često se u anketnim odgovorima naglašavao nedostatak drveća i hladovine pa je predlagana

sadnja drvoreda u svim ulicama koje to omogućuju. Budući da je prisutnost drvoreda u ulicama i na trgovima prilično niska, sudionici anketnog istraživanja upitani su koliko je vjerojatno da bi češće šetali umjesto išli automobilom kada bi ulice i šetnice imale drvodred s krošnjama koje štite od sunca i stvaraju ugodan hlad. Oko dvije trećine ispitanika izjavilo je da bi vrlo vjerojatno šetalo, a gotovo trećina da bi vjerojatno ili donekle vjerojatno šetalo naseljem išli automobilom kada bi ulice i šetnice imale drvodred s krošnjama koje štite od sunca i stvaraju ugodan hlad. Samo tri ispitanika vjerojatno ili vrlo vjerojatno ne bi šetalo čak ni da dođe do ozelenjivanja ulica.

Premda je nekim ispitanicima prioritet osiguravanje parkirališnih mjesta u Brtonigli, većina bi ipak podržala uklanjanje betona odnosno asfalta koji se pretjerano zagrijava i onemogućuje korištenje tih prostora ljeti dok drugi naglašavaju da se ti prostori često ionako ne mogu koristiti zbog parkiranih automobila. Stoga je većina ispitanika predložila ozelenjivanje sadnjom stabala i cvijeća, makar u teglama te postavljanje klupa u hladovini stabala. Neki ispitanici smatraju i da bi već zamjena asfalta popločenjem doprinijela kvaliteti prostora. Vrlo važan prijedlog se odnosio na izmještanje prometa s tih površina što se može postići postavljanjem žardinjera na ulaze trgova. Neki ispitanici bi dekorirali trgove postavljanjem skulptura.

U tom kontekstu potrebno je razmotriti i plan prenamjene sportskog igrališta uz staru zgradu škole u Brtonigli u novo javno parkiralište (Sl. 62). Ovaj prostor mogao bi služiti kao novi ozelenjeni trg kojim bi se adresirale navedene potrebe stanovnika naselja.



Sl. 62. Sportsko igralište kraj škole u Brtonigli

U pogledu unaprjeđenja otvorenih javnih prostora gotovo polovica ispitanika smatra da bi trebalo osigurati česme s pitkom vodom, nešto više od trećine ispitanika smatra da bi ozelenjivanje fasada na zgradama javne namjene doprinijelo kvaliteti javnih prostora, a pojedinci su predlagali i uvođenje umjetničkih instalacija, fontana i ukrasnog cvijeća u javne prostore.

4.3.2. Pješačka infrastruktura

Pješačenje je temeljni, najstariji, najrasprostranjeniji i ekološki najprihvatljiviji oblik kretanja ljudi i često je najbrži način savladavanja kratkih udaljenosti unutar naselja. Pješačka infrastruktura na razini Općine nedostavno je prisutna. U središnjem dijelu većine naselja pješački se promet gotovo u potpunosti preklapa s automobilskim i nema odvojene površine, dok i ondje gdje pješačke površine postoje nedostaje sigurnosti i povezanosti ovih površina. Naprimjer, duž Ulice Guglielma Marconija prisutna je isprekidana pješačka površina u istoj razini s prometnicom koja prelazi s jedne na drugu stranu ulice bez pješačkih prijelaza i isprepliće se s parkirališnim mjestima, dok prelaskom u Ulicu Mira prelazi u uski nogostup (v. Sl. 57 desno).

Od postojeće pješačke infrastrukture ističu se vinska cesta i cesta maslinovog ulja koje povezuju značajnije vinarije, odnosno maslinarske proizvođače Općine Brtonigle–Verteneglio. I vinska i cesta maslinovog ulja te vinarije i maslinarski proizvođači su obilježeni usmjeravajućim znakovima, no turistička interpretacija ovih lokacija je i poteza je ograničena. Prisutno je i nekoliko pješačko-planinarskih staza (Sv. Rok, Škrinski kanjon i Zenon 1) koje su označene i održavane, a različitih su duljina i zahtjevnosti. Valja spomenuti i stazu za nordijski hodanje Olivu koja najvećim dijelom prolazi kroz prirodni pejzaž te spaja obalu s naseljem Brtoniglom, također je u kružnom obliku i uključuje nekoliko vidikovaca i uređenih odmorišta (SS i AP razvoja turizma, 2010). Konačno, jedan od najatraktivnijih elemenata pješačke infrastrukture čini i dužobalna šetnica u Karigadoru.

Drvodredi predstavljaju jednu od najvažnijih sastavnica zelene infrastrukture jer se vrlo dobro uparaju s pješačkim površinama, pogotovo za velikih ljetnih vrućina kada pružaju prijeko potrebnu hladovinu te time povećavaju ugodu pri korištenju pješačke infrastrukture. Stoga bi ih trebalo saditi u kombinaciji s razvojem pješačke infrastrukture gdje god to prostorne datosti dopuštaju. Sudionici anketnog istraživanja u više su navrata kroz svoje odgovore naglašavali potrebu uređenja pješačkih staza s drvodredima između naselja, osobito između Brtonigle i Nove Vasi te između Brtonigle i nogometnog igrališta (Sl. 63).

4.3.3. Biciklistička infrastruktura

Korištenje bicikla i prijevoznih sredstava električne urbane mobilnosti (el. romobili, segway i sl.) jedno je od najboljih rješenja za smanjenje zagađenosti i zakrčenosti automobilskim prijevozom. Ova prijevozna sredstva vrlo su atraktivna iz perspektive održivog i aktivnog turizma kao jedne od važnih odrednica istarske turističke ponude, ali i za kraće dnevne migracije unutar naselja ili među susjednim naseljima te za srednje duge rekreativne ture na području Brtonigle i okolnih općina. Biciklistička infrastruktura i opremljenost Općine Brtonigle–Verteneglio kontinuirano se unaprjeđuju pa danas područjem Brtonigle prolaze brojne biciklističke rute različite



Sl. 63. Potez između naselja Brtonigle i nogometnog igrališta NK Brtonigle–Nove Vasi duž kojeg su ispitanici predložili da se uredi pješačka (i biciklistička) staza

zahtjevnosti, a posebno se ističu cestovne rute br. 5 i 6 u sklopu „Istra Bike“ aglomeracije sjeveroistočne Istre koje prolaze kroz mnoge dijelove Općine Brtonigle–Verteneglio. Ove biciklističke rute većinom slijede asfaltirane prometnice, dok manje, lokalne biciklističke staze češće prolaze uređenim, ali manje prometnim makadamskim putovima, a većina uključuje i prateću prometnu signalizaciju, odnosno stupiće s usmjeravajućim pločama (Sl. 64 lijevo). U Karigadoru je biciklistička staza duž glavne ulice uz kamp Umag odvojena od cestovnog prometa, ali i pješačkog, što predstavlja najkvalitetnije i najsigurnije prometno rješenje koje bi trebalo slijediti i u budućim rješenjima (Sl. 64 desno).

Od postojeće biciklističke infrastrukture i događanja u Brtonigli valja posebno spomenuti novouređene biciklističke postaje sa sjenicama, informativnim pločama i stanicama za servis bicikla koje su izgrađene na raskrižjima biciklističkih pravaca na području Općine (Sl. 65). Uz to, 2022. su godine Turistička zajednica Općine Brtonigle–Verteneglio i Razvojna agencije Brtonigle projektom „E-Bičikleta“ nabavile šest električnih bicikala za najam kako bi se povećala cikloturistička ponuda Općine.

Ubuduće je prije svega potrebno razmotriti mogućnosti odvajanja biciklističkog prometa od ostalih oblika prometa gdje god je to moguće kako bi se omogućilo sigurnije kretanje svim sudionicima u prometu. Ondje gdje to nije moguće, treba razmotriti kako prilagoditi ceste potrebama biciklističkog prometa, npr. dodatnim smirivanjem prometa duž glavnih biciklističkih ruta u naseljenim područjima. Uz razvoj biciklističkih prometnica,



Sl. 64. Biciklistička signalizacija u Radinima (lijevo), biciklistička staza odvojena od pješačke staze i od prometnice u Karigadoru (desno)



Sl. 65. Biciklističko odmorište u Fiorinima

potrebno je nastaviti unaprjeđivati odmorišta i prateće elemente biciklističke infrastrukture, npr. postaviti fontane s pitkom vodom i zasaditi stabla oko odmorišta, postaviti tematske informativno-edukativne sadržaje duž ruta, urediti dodatne vidikovce i sl.

U kontekstu zelene infrastrukture osobito je važno biciklističku infrastrukturu razvijati u kombinaciji sa zelenim elementima, osobito drvoreda za stvaranje zasjene kako bi biciklističke staze bilo ugodno koristiti tijekom cijele godine. Zelenilo uz biciklističke staze, osim što pruža odmor i hlad, pruža i mnoge ekološke i estetske koristi te može doprinijeti vizualnom identitetu Općine Brtonigle–Verteneglio kao zelene i održive općine prilagođene potrebama biciklista (NbS priručnik, 2021), kao i bicikliranje stanovnicima predočiti kao ugodan, pristupačan i siguran oblik prijevoza unutar Općine.

4.3.4. Druge prometne površine

Druge prometne površine koje dominiraju u prostoru i tradicionalno su dijelom sive infrastrukture obuhvaćaju parkirališta, postaje javnog prijevoza i cestovne površine izvan naselja.

4.3.4.1. Parkirališta

Razvoj automobilizacije i povećanje dostupnosti automobila u drugoj polovici 20. stoljeća doveli su do velike potrebe za uređenjem površina za njihovo parkiranje. Uslijed kontinuiranog porasta broja stanovnika, posljedično i automobila u naseljima, mnoge površine prvotno planirane za druge oblike korištenja i zemljišnog pokrova pretvorene su u parkirališna mjesta. Velik gubitak pritom su često trpjele zelene površine pa je zelenilo u uličnim koridorima svedeno na minimum.

Kako prevladavajući oblik stanovanja u Općini predstavljaju obiteljske kuće, velik dio kućanstava ima dovoljno prostora da automobile parkira u vlastitom dvorištu. Javna parkirališta na području Općine raspoređena su unutar naselja, u blizini važnijih javnih institucija i infrastrukturnih sustava te turistički posjećenih lokacija. Javna parkirališta najčešće dolaze u dva pojavna oblika, kao površinska parkirališta i kao potezi parkirališnih mjesta uz cestu, a takvo je stanje i u Brtonigli i ostalim naseljima Općine. Osim uređenih, asfaltiranih i označenih površina na određenim se mjestima javljaju i manja poluuređena ili neformalna parkirališta koja najčešće nastaju na travnatim zelenim površinama ili makadamu u blizini lokacija od interesa za stanovnike naselja. Primjer takvog parkirališta je ono pokraj sjevernog parka u Brtonigli (Sl. 66).

Većina parkirališta na području Općine lišena su vegetacije ili ju sadrže u minimalnim količinama (Sl. 67), a mnoga ne uključuju riješen sustav oborinske odvodnje. Nedostatak vegetacijskog pokrova i asfaltna podloga pogoduju snažnom zagrijavanju ovih površina pa su parkirališta jedan od značajnijih uzročnika toplinskog otoka u naseljima.

Curenje različitih tekućina iz neispravnih ili oštećenih automobila te ispušni plinovi dovode do toga da su parkirališne površine pune onečišćujućih tvari koje mogu dovesti do onečišćavanja okolnih zelenih površina ili mora. Određene biljke sposobne su ukloniti ove onečišćujuće tvari pa ih se sve češće u svijetu koristi pri pročišćavanju voda s parkirališta, tj. pri fitoremedijaciji. Istovremeno, grmolika vegetacija i drveće, osim što pružaju zasjenu i smanjuju zagrijavanje površina, mogu ukloniti neke od onečišćujućih plinova i krute čestice iz



Sl. 66. Neformalno parkiralište na zelenoj površini uz sjeverni park u Brtonigli



Sl. 67. Glavno parkiralište vodenog parka Istralandije bez vegetacijskih elemenata (u pozadini je i makadamsko parkiralište s prisutnim travnatim površinama i stablima)


zraka te znatno poboljšati njegovu kvalitetu na ovim površinama (Xiao i McPherson, 2011), a pružaju i zaštitu pri pojavi nekih ekstremnih vremenskih uvjeta, poput tuče i snažnog vjetra te usporavaju otjecanje vode s ovih površina. Isto tako, zelenilo na parkiralištima povećava osjećaj ugodne, odnosno dojam kvalitete i prirodnosti prostora (Hayes i ostali, 2015).

Primjer dobre prakse koja primjenjuje neka od ovih rješenja predstavlja parkiralište u Ulici Muškatica u Brtonigli koje koristi travnate ploče umjesto potpunog asfaltiranja površina te kombinira travnate površine, grmoliku i visoku vegetaciju u uređenju čime se smanjuje zagrijavanje i stvara prirodna pregrada između parkirališta i okolnih površina (Sl. 69).

4.3.4.2. Postaje javnog prijevoza

Što se tiče javnoprivezovne povezanosti, naselja unutar Općine Brtonigle–Verteneglio povezana su međugradskim autobusnim linijama s okolnim naseljima i općinama. Autobusna stajališta raznoliko su oblikovana, ali u pravilu uključuju ugibalište s plastično-metalnom, staklenom ili zidanom nadstrešnicom, informativnom pločom te kantom za otpatke (Sl. 70). U samom naselju Brtonigli uz stajalište je prisutan i asfaltirani plato za parkiranje i okretanje autobusa koji ne uključuje nikakve zelene elemente (Sl. 68), dok u Karigadoru funkciju autobusnog stajališta i okretišta preuzima travnjak uz rotor u središtu naselja (v. Sl. 35).

Kako je većina autobusnih stajališta na području Općine u lošem stanju, trebalo bi razmotriti mogućnost njihove obnove koja bi pritom mogla uključivati i primjenu zelenih rješenja poput ozelenjenog krova nadstrešnice, sadnje stabala oko stajališta za stvaranje hladovine ili dekorativno uređenje medonosnim cvjetnicama.



Sl. 69. Ozelenjeno parkiralište u Ulici Muškatica u Brtonigli



Sl. 68. Autobusno stajalište u Brtonigli



Sl. 70. Autobusno stajalište u Novoj Vasi

4.3.5. Tržnice

Na području Brtonigle trenutno ne postoje i ne posluju tržnice nego se prodaja odvija putem trgovina na malo, dok velik dio stanovništva usto uzgaja hranu za vlastitu konzumaciju. Poželjno bi bilo razmotriti mogućnost uvođenja tržnog dana kako bi se dodatno potakla lokalna proizvodnja i prodaja voće i povrća te kako bi stanovništvo imalo dodatan pristup kvalitetnoj prehrani.

4.3.6. Drugi prostori s nedovoljno zelenila

Poduzetnička zona Štrpe nalazi se u neposrednoj blizini izlaza s Istarskog ipsilona i vodenog parka Istralandije, a predviđena je kao prostor za razvoj industrije, poduzetništva i novog zapošljavanja u Općini Brtonigle–Verteneglio (Sl. 71). Obuhvaća površinu od 4,35 ha i unutar nje se mogu obavljati djelatnosti zanatsko-proizvodne i/ili trgovačko-poslovne namjene. Dosad je na području zone izgrađena glavna prometnica, a polovina zone već je opremljena pratećom komunalnom, elektroinstalacijskom i telekomunikacijskom infrastrukturom, javnom rasvjetom i pristupima budućim česticama te je za poduzetničku zonu izrađen urbanistički plan uređenja.

Ustaljena je praksa u ovakvim zonama da se prostor maksimalno iskorištava i podređuje predviđenim djelatnostima dok se pritom minimalno pažnje posvećuje očuvanju kvalitetnog zelenila i dostatne količine vodopropusnih površina što za posljedice kasnije može imati nepovoljan učinak na termička svojstva prostora i odvodnju oborinskih voda, ali i estetsku i krajobraznu vrijednost prostora. Kako je Poduzetnička zona Štrpe tek u



Sl. 71. Poduzetnička zona Štrpe

začetcima gradnje (dosad su izgrađena dva objekta), trebalo bi razmotriti mogućnosti implementacije dodatnih mjera krajobraznog i funkcionalnog ozelenjivanja, kao i očuvanja što većeg udjela vodopropusnih površina.

Stvaranje zelenih prostora pod krošnjama dostupnih zaposlenicima praćeno parkovnim opremanjem može znatno povećati ambijentalnu i estetsku kvalitetu gospodarskog prostora. Radnici taj prostor mogu koristiti za boravak u vanjskom prostoru tijekom pauza u radnom vremenu što se pokazuje sve potrebnijim u suvremenom javnozdravstvenom razmatranju rada. S druge strane, vegetacijski raznolike zelene površine doprinose smanjenju ugljičnog otiska gospodarskih subjekata te njihovoj vizualnoj percepciji koja je u 21. stoljeću važna u marketinškom smislu.

4.4. Analiza problema i potreba koji proizlaze iz geoprostornog konteksta

4.4.1. Klimatski uvjeti, problemi i potrebe

4.4.1.1. Klimatska obilježja

Na području Općine prevladava blaga, mediteranska klima koju karakteriziraju ugodna proljeća, topla ljeta, blage jeseni i vjetrovite zime. Prema Köppenovoj klasifikaciji klime, područje Općine Brtonigle–Verteneglio nalazi se u zoni klime tipa Cfw'w'' - umjerenom toplom kišnom klimi. Glavna kišovita razdoblja javljaju se u jesen, a kišni minimumi zimi i ljeti, srednja mjesečna temperatura najtoplijeg mjeseca veća je od 22° C, te još najmanje četiri mjeseca u godini imaju srednju dnevnu temperaturu višu od 10° C (Bogdanović i ostali, 2019).

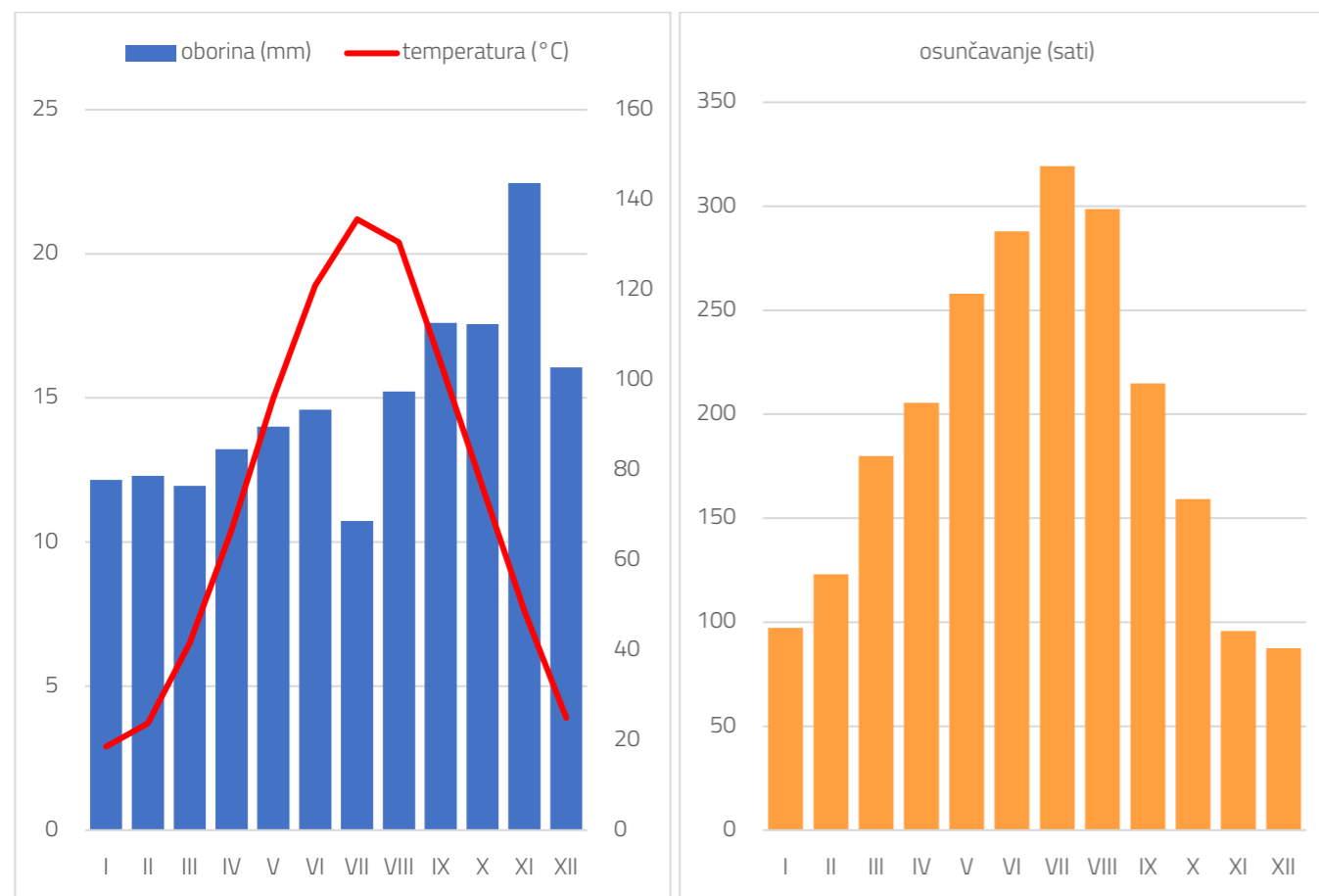
Klimatska svojstva područja najvažniji su čimbenik koji utječe na pojavu određene vegetacije u prostoru. Uzimajući u obzir potrebe planiranja zelenih i vodenih površina, u nastavku su analizirani podaci o srednjoj mjesečnoj temperaturi zraka, brzini i smjeru vjetra, broju dana s kišom, maglom, mrazom i snijegom, trajanju osunčavanja bilježenima na klimatološkoj postaji Pazin (postaja najbliža Općini Brtonigle–Verteneglio koja mjeri relevantne podatke) Državnog hidrometeorološkog zavoda (2025) za razdoblje od 1961. do 2023. g. Na zapadnoj obali Istre može se očekivati oko 800 do 900 mm oborine na godinu. Uz ljetne mjeseci srpanj i kolovoz, mjeseci s najmanjom količinom padalina u Istri su listopad i siječanj (Zaninović i dr., 2008).

Kako je vidljivo iz klimatskog dijagrama količine padalina i temperature zraka (Sl. 72 lijevo), najviše oborina padne od rujna do prosinca, dok je najsuše razdoblje u toplom dijelu godine – u srpnju. Osim same količine kiše koja padne na neko područje, za planiranje zelene infrastrukture važno je znati i koliko često se kiša pojavljuje. Najveći broj dana s kišom je u svibnju (13 dana), dok najrjeđe pada od siječnja do ožujka te tijekom kolovoza (9 dana) (Sl. 73). Mraz je jedan od faktora koji najviše ograničavaju razvoj i opstanak vegetacije u hladnijim razdobljima. Mraz se pojavljuje od listopada do travnja i to u trajanju od pet dana (listopad) do 18 dana (siječanj)(Sl. 73). Upravo su rani i kasni mraz najopasniji za biljke jer se pojavljuju u vegetacijskom razdoblju kada mogu uzrokovati najveću štetu na biljnom tkivu, a na mraz su biljke posebno osjetljive u fazi cvjetanja. Snijeg, s druge strane, može imati

pozitivne učinke i zaštititi vegetaciju od smrzavanja u hladnom dijelu godine. Snijeg se pojavljuje od prosinca do ožujka u trajanju od jednog dana.

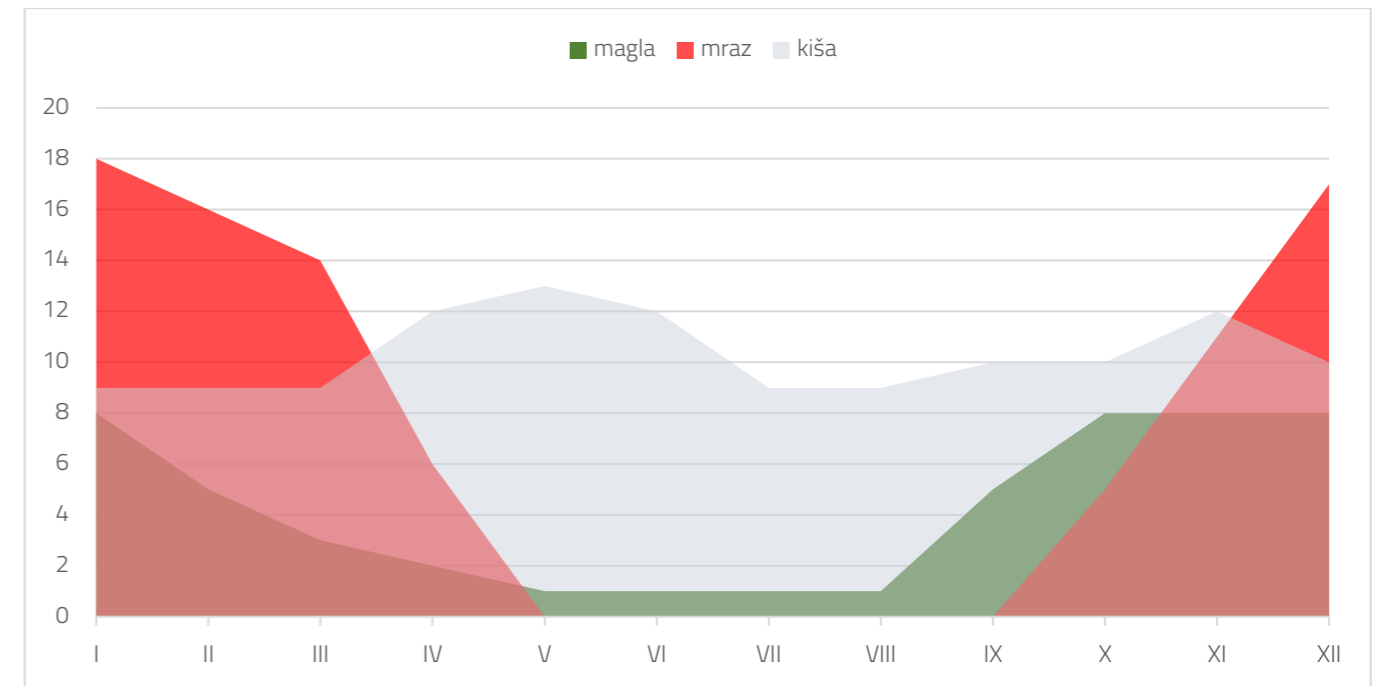
Temperatura zraka jedan je od najvažnijih klimatskih i meteoroloških elemenata o kojem ovisi cjelokupna aktivnost biljaka i njihov vegetacijski ciklus, ali i općenito život prirode i brojne ljudske djelatnosti. Godišnja distribucija srednjih mjesečnih temperatura zraka u skladu je sa srednjim mjesečnim trajanjem osunčavanja (Sl. 72 desno). Ono je najveće u srpnju kad prelazi i preko 300 sati mjesečno, a najmanje u prosincu (~90 sati). Temperatura zraka maksimum dostiže u srpnju, kada prosječna temperatura zraka prelazi 20 °C dok je najniža prosječna temperatura zraka u prosincu i siječnju (< 5 °C).

Prema Atlasu vjetra Hrvatske (DHMZ, 2025), na području Općine Brtonigle–Verteneglio, srednja godišnja brzina vjetra na visini od 10 m iznad tla iznosi 2,5 do 3 m/s.



Sl. 72. Klimatski dijagram (lijevo) i prosječno mjesečno trajanje osunčavanja (desno) na meteorološkoj postaji Pazin za razdoblje 1961.–2023. godine

Izvor podataka: DHMZ (2025)

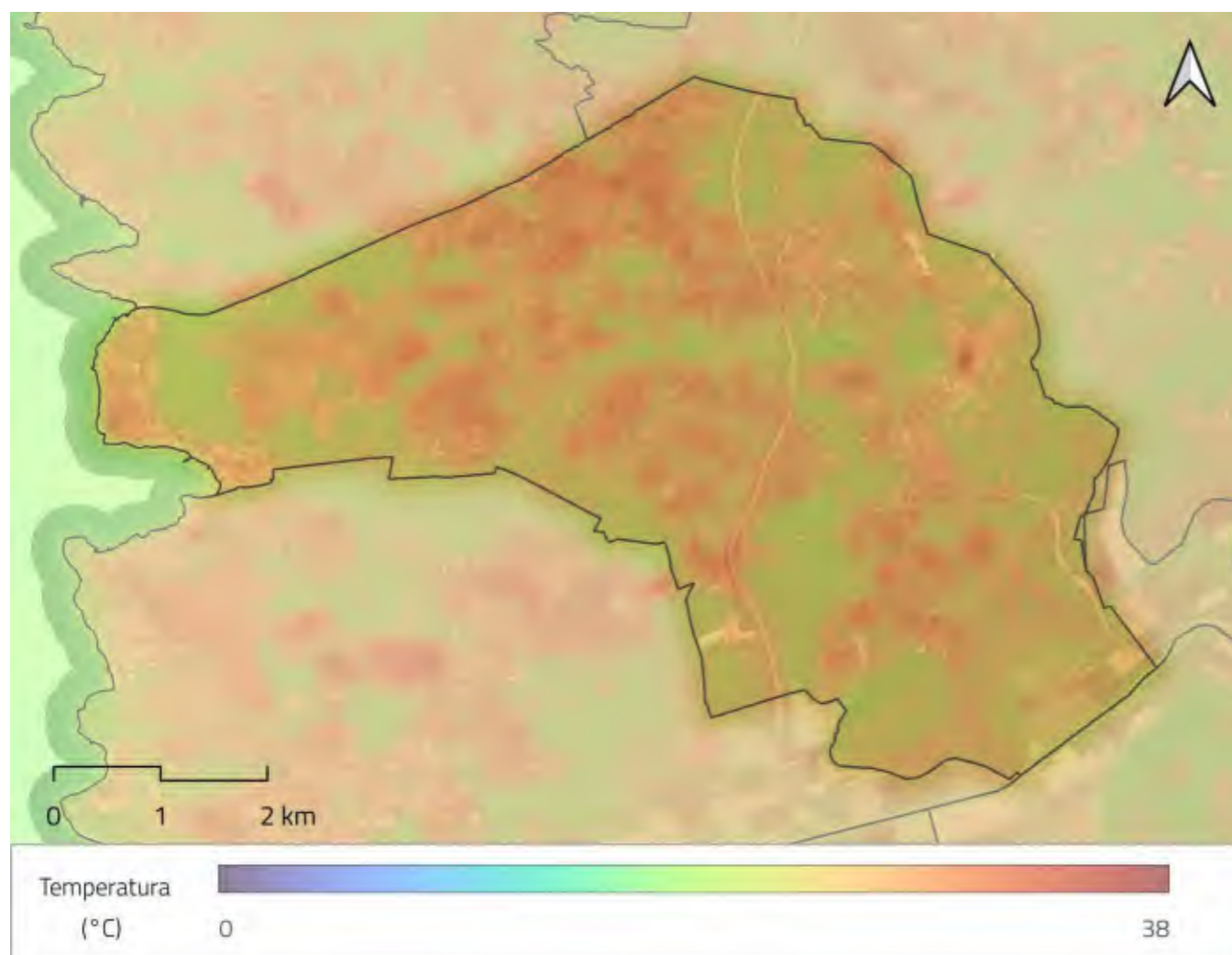


Sl. 73. Prosječan broj dana s kišom, maglom i mrazom na meteorološkoj postaji Pazin za razdoblje 1961.–2023. godine

4.4.1.2. Zagrijavanje površina i efekt toplinskog otoka

Urbani toplinski otok uobičajena je pojava i problem u modernim gradovima koji se očituje u pojavi veće temperature zraka i podloge nad izgrađenim područjem u odnosu na njegovu okolicu. Morfologija gradova s „urbanim kanjonima“ i velikim izgrađenim površinama s minimalnim udjelom zelenih elemenata općenito stvara dobar preduvjet za razvoj vlastite mikroklimе koja zatim ima izravan utjecaj na temperaturu, brzinu vjetra, količinu vlage u zraku i drugih klimatskih elemenata. Razlike u zagrijavanju prirodnih i izgrađenih površina uvelike ovise o svojstvima materijala od kojeg je neka površina napravljena te tome je li površina izravno obasjana Sunčevim zračenjem ili zasjenjena. U pravilu se građevinski materijali mnogo snažnije zagrijavaju zbog veće mogućnosti upijanja topline i manje vlažnosti prostora u odnosu na tlo pokriveno visokom vegetacijom. Grad tako postaje i do nekoliko stupnjeva topliji od okruženja zbog zamjene prethodno prisutnog zelenog pokrova dominantno izgrađenim površinama, korištenja mineralnih materijala koji dobro upijaju toplinu i oslobađaju ju u zrak oko sebe te antropogenih toplinskih emisija. Uslijed uznapredovalih klimatskih promjena problem toplinskog otoka u gradovima postaje sve izraženiji, a njegovo rješavanje sve prioritetnije.

Općina Brtonigla–Verteneglio sastoji se od većeg broja malenih naselja raspoređenih u šumsko-agrarnom krajobrazu pa ovdje ne dolazi do toliko izraženog efekta toplinskog otoka kao u većim gradovima, no izgrađeni se prostori ipak znatno više zagrijavaju od prirodnih (Sl. 74). Tako su na primjer gusto izgrađena središta naselja Brtonigle ili Nove Vasi i do 4 °C toplija od okolnih šumskih površina. Intenzitet i pojavnost toplinskih udara u pravilu koreliraju s udjelom građevinskih područja u nekoj sredini pri čemu veći udio implicira veću razinu osjetljivosti, a prema podacima Prostornog plana uređenja Općine Brtonigle–Verteneglio, udio građevinskog područja iznosi oko 6 % dok je na razini Istarske županije, slijedom Izvješća o stanju u prostoru Istarske županije



Sl. 74. Prostorna distribucija podnevnih temperatura podloge na širem području Općine Brtonigle–Verteneglio tijekom ljeta 2023. godine

Izvor podataka: Landsat (2024)

2007.–2012. g., oko 11,4 %, što Brtoniglu svrstava u područje relativno manje osjetljivosti. Unatoč tome, gotovo polovica sudionika anketnog istraživanja naglašava problem pretjeranog zagrijavanja asfaltiranih trgova i parkirališta.

Ipak, do najsnažnijeg zagrijavanja zapravo dolazi na poljoprivrednim površinama na području Općine, osobito velikim monokulturnim nasadima, koje mogu biti i do 7 °C toplije od prirodnih pošumljenih površina. Zagrijavanje poljoprivrednih kultura uvelike ovisi o svojstvima poljoprivrednih kultura koje se na njima uzgajaju, kao i tehnikama uzgoja – gusto zasađeno polje kukuruza ili pšenice mnogo će se snažnije zagrijati tijekom sunčanog ljetnog dana nego maslinik ili vinograd jer ove kulture upijaju više Sunčeve svjetlosti, dok je u masliniku omogućena mnogo bolja cirkulacija zraka koja odvodi višak topline (Sl. 75).



Sl. 75. Izmjena prirodnih, poljoprivrednih i antropogenih površina pogoduje cirkulaciji zraka i manje se zagrijava od velikog kompleksa poljoprivrednih površina u pozadini

Površine s mnogo visokog zelenila kao što su Fratarska šuma Karigadora i očuvane površine na jugu Općine najhladniji su predjeli gdje visoki vegetacijski pokrov zaustavlja i odbija višak Sunčeva zračenja, potiče strujanje zraka i pruža zasjenu, dok obalni pojas i naselje Karigador kontinuirano ohlađuju more i obalni povjetarac. Visoko zelenilo neophodno je u naseljima jer osigurava da se veći udio Sunčevih zraka odbije, a povećaju udio vodene pare u zraku i cirkulacija zraka. Iako zelene površine u naselju, poput dječjih parkova i drvoreda, u kontekstu ove analize nisu dovoljno istaknute zbog ograničenja mjerne metode (veličina piksela na senzoru satelita omogućuje razlučivost snimaka do 30 m), od iznimne su važnosti za smanjenje zagrijavanja cjelokupnog naselja. Stoga ih je potrebno čuvati i kontinuirano unaprjeđivati što je moguće postići sadnjom dodatnih stabala, dodavanjem vodenih elemenata i sl.

4.4.2. Prirodni rizici

4.4.2.1. Potresi

Potres je iznenadna i kratkotrajna vibracija tla uzrokovana tektonskim poremećajima, djelovanjem vulkana ili urušavanjem stijena. Jedna od najrazornijih i najsmrtonosnijih prirodnih pojava te točan trenutak njegova nastanka nije moguće unaprijed predvidjeti. Područje Istre zapadno od Učke, odnosno područje Općine Brtonigla, slabo je seizmički aktivno (Kuk i ostali, 2023). Vršno ubrzanje tla za povratno razdoblje od 475 godina na području Općine iznosi 0,08 g (Jedinica gravitacijskog ubrzanja) pa se ovdje očekuju potresi intenziteta VII° MSK ljestvice. (Herak i ostali, 2011; Novković i Novković, 2023) (Sl. 76).

Prema Procjeni rizika od katastrofa za Republiku Hrvatsku (2019), potres je jedna od katastrofa u Hrvatskoj za koju se procjenjuje visok rizik. Slabiji potresi neće izazvati štete, jednako kao i jači potresi čiji se epicentri nalaze dovoljno daleko od gradova ili drugih značajnih lokacija na kojima bi mogli izazvati štete. Ljudske žrtve, baš kao i štete, bit će značajno manje ili će u potpunosti izostati ako su gradovi pripremljeni na potresne događaje. To se može postići koristeći bolju gradnju, seizmički otpornije objekte, sigurnosne sustave i općenito efektivnije planiranje i pripremanje za katastrofe. Najekonomičniji način smanjivanja ekonomskih i socijalnih efekata potresa jest procjena potresne opasnosti i na temelju nje procjena i posljedično ublažavanje seizmičke ugroženosti. Prevencija koja se sastoji u pravilnom odabiru terena i načina gradnje, kao i u ojačavanju potresom ugroženih postojećih građevina je jedina strategija koja omogućava efektivno smanjivanje štetnih utjecaja potresa (Kuk i ostali, 2023).

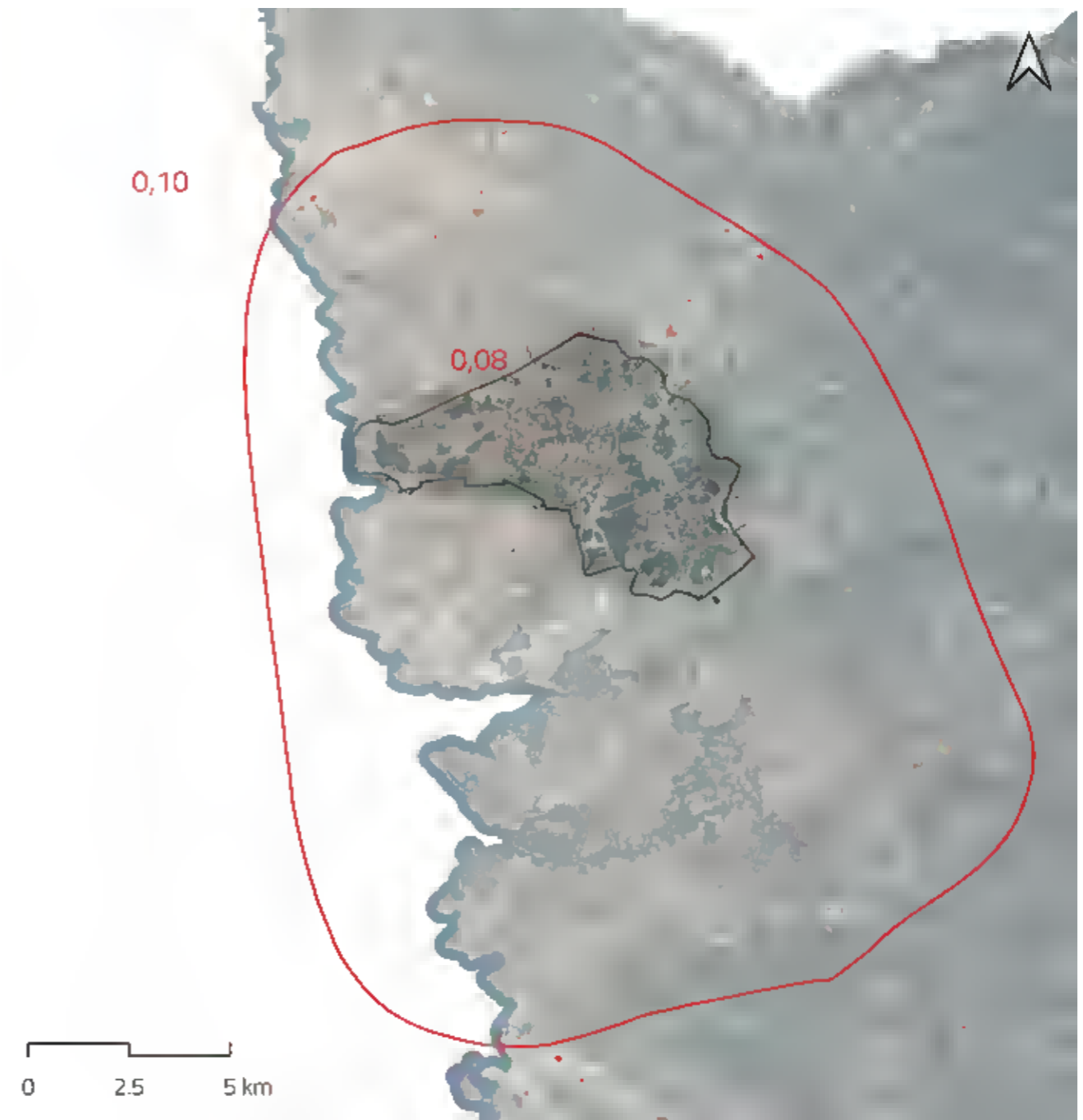
Prema Planu djelovanja civilne zaštite Općine Brtonigle–Verteneglio (2024), najugroženiji dio Općine je starogradska jezgra naselja Brtonigle, a u slučaju potresa glavno predviđeno mjesto okupljanja ovdje čini Trg Mazzini. Važno je osigurati dostatne evakuacijske prostore, a tu funkciju često mogu preuzeti upravo javne zelene površine. Važnost zelenih površina u gradovima osobito se istaknula uslijed potresa u Zagrebu i Petrinji 2020. g. kada su se odlamali dijelovi krovova zgrada i padali po ulicama. Tada su otvorene zelene površine predstavljale ključne sigurne zone izvan dometa opasnih fragmenata cigli, kamena i ostalog građevnog materijala (Vita projekt, 2024).

4.4.2.2. Poplave

Poplave su prirodna pojava čija se pojava ne može izbjeći, ali se poduzimanjem različitih preventivnih građevinskih i negrađevinskih mjera rizici od poplavlivanja mogu smanjiti na prihvatljivu razinu. One su među opasnijim elementarnim nepogodama jer mogu uzrokovati velike materijalne štete, devastiranje kulturne baštine pa i ljudske gubitke (Vita projekt, 2024).

Istraživanja pokazuju da su vodni resursi u Republici Hrvatskoj već pod povećanim pritiskom izazvanim klimatskih promjena budući se očituju određeni utjecaji i promjene u pogledu protoka vode, evapotranspiracije, dotoka podzemnih voda, razine vode u rijekama i jezerima, temperaturi vode itd. Promjene u obrascu oborina

utjecat će ne samo na otjecanje, već i na intenzitet, vremensko razdoblje te učestalost poplava i suša. Prema Procjeni rizika od katastrofa za Republiku Hrvatsku (2019), utjecaj klimatskih promjena očekuje se na cijelom teritoriju Republike Hrvatske - pa tako i na području Općine Brtonigle–Verteneglio.

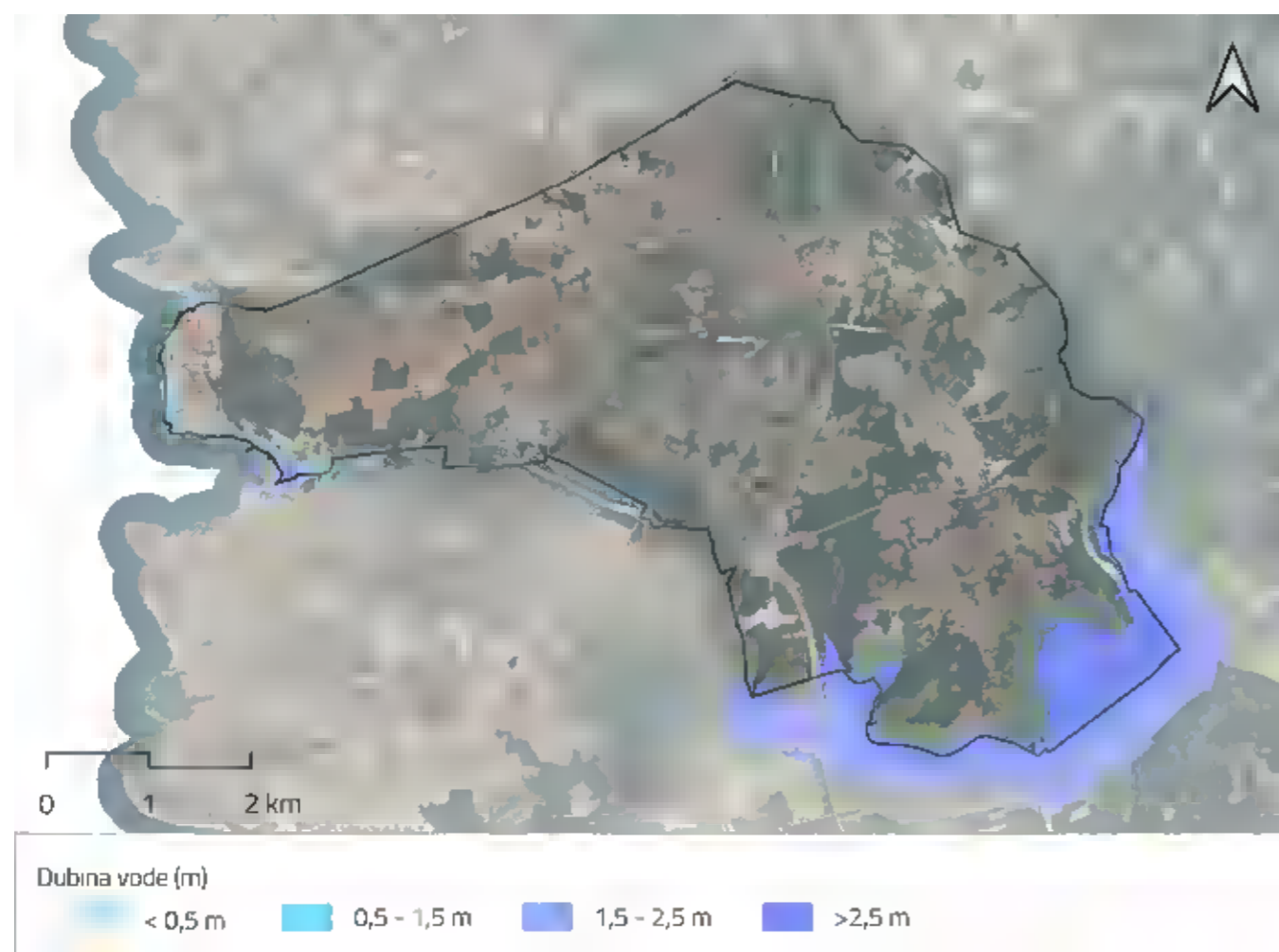


Sl. 76. Vršno ubrzanje tla na području Općine Brtonigle–Verteneglio za povratno razdoblje od 475 godina izraženo u jedinicama gravitacijskog ubrzanja (g)

Izvor podataka: Karta potresnih područja RH (Herak i ostali, 2011)

Prema Planu djelovanja civilne zaštite Općine Brtonigle–Verteneglio (2024), na području Općine ne očekuju se poplave s katastrofalnim posljedicama. Postoji manja vjerojatnost ugroze stanovnika naselja Karigadora (oko 20 osoba) uslijed velike količine oborina u kratkom vremenu ili uslijed vodenog vala u priobalnom dijelu. Isto tako, porast vodostaja rijeke Mirne, odnosno poplave vodotoka, ne ugrožavaju stanovnike niti imovinu Općine Brtonigle–Verteneglio zahvaljujući upravo karakteristikama reljefa, odnosno brdima koja okružuju dolinu rijeke Mirne (Sl. 77).

Poplave mora uzrokovane su porastom razine mora te pojavom karakterističnih atmosferskih uvjeta niskog tlaka zraka, vjetrovitosti i/ili morskih mijena (Pasarić i Orlić, 2001), a predstavljaju rizik s kojim će se priobalni gradovi i općine sve češće suočavati u budućnosti uslijed klimatskih promjena. Poplave mora predstavljaju prijetnju na globalnoj razini i vrlo ih je teško u potpunosti spriječiti pa mehanizmi obrane u prvom redu uključuju kvalitetno prostorno planiranje građevinskih područja i sprječavanje izgradnje u zonama s velikim rizikom od poplavlivanja mora, a za već naseljena područja planiranje i izgradnju kombinacije strukturnih i nestrukturnih sustava koji onemogućuju poplavlivanje. Dva najčešća sustava predstavljaju zemljani nasipi kao zaštitni simbol Nizozemske



Sl. 77. Prostorna distribucija opasnosti od poplava u Općini Brtonigle–Verteneglio s malom vjerojatnošću pojavljivanja za razdoblje 2022.–2027. godine

Izvor podataka: geoprostorni podaci dobiveni od Hrvatskih voda (2019a, 2019b i 2024)

i obalnih gradova poput New Orleansa te vodeni zidovi i stepenice kakvi se često koriste u Japanu (Vita projekt, 2024). Porastom srednje razine mora i obalnim poplavama ponajviše bi bile ugrožene plaže, odnosno smještajni objekti u obalnom pojasu. Iako bi time tek u manjoj mjeri bili zahvaćeni objekti uz obalu, došlo bi do izmjena plaže i obala što bi se negativno moglo odraziti na turizam Općine. Plimni valovi također mogu uzrokovati plavljenje sustava kanalizacije, a posljedično i onečišćenje mora.

Percepcija lokaliteta ugroženih poplavama

Gotovo polovica sudionika anketnog istraživanja smatra da se u njihovom okruženju javlja problem poplava tijekom snažnijih oborina. Najčešće spominjani lokaliteti su Donji Srbani, Nova Vas i cesta Karigador–Fiorini. Opasnost od morskih poplava percipiraju samo dva ispitanika.

4.4.2.3. Požari

Požar predstavlja značajnu opasnost po život ljudi i stvara znatne materijalne šteta. Najučestaliji pojavni oblik požara na primorskom području su požari otvorenog tipa, dok se požari građevina rjeđe pojavljuju. Požari mogu nastati zbog nekontroliranog spaljivanja biljnog i drugog gorivog otpada, od izvora toplinske energije (otvoreni plamen, opušci od cigareta) te nepropisne uporabe otvorenog plamena ili namjernog izazivanja nastanka požara, kao i na području građevina za pretvorbu električne energije (iskrenje iz dalekovoda, kvarovi na električnim instalacijama, preopterećenje strujnih krugova, prijelazni otpori). Izuzev pojedinih poljoprivrednih gospodarstava, na području Općine Brtonigle–Verteneglio požari većih razmjera mogu se očekivati na nekoliko građevina. Radi se o skladištu pirotehničkih sredstava za zabavu tvrtke WECO PIROTEHNIKA d.o.o. Omišalj te auto kampu Camping IN Park Umag (In konzalting, 2023). Generalno, u ljetnim mjesecima opasnosti od požara pridonosi smanjena pojava oborina te pojava ljetnih suša. Požari mogu ugroziti ljude i imovinu, što se u Općini Brtonigle posebice odnosi na zonu naselja.

4.4.3. Okolišni problemi i potrebe

4.4.3.1. Infrastruktura odvodnje

Sustav odvodnje na području Općine Brtonigle–Verteneglio predviđen je kao model razdjelne kanalizacije, odnosno kao dva razdvojena sustava odvodnje – oborinskih i otpadnih voda, osim na području starih gradskih jezgri gdje se još uvijek primjenjuju mješovita rješenja odvodnje (PPUOB, 2017). Razdjelno rješenje odvodnje u izvedbi je zahtjevnije, no mnogo kvalitetnije u kontekstu zaštite okoliša jer se oborinske vode mogu iskorištavati odvojeno od otpadnih, tj. ne dolazi do njihovog miješanja i dodatnog onečišćenja pa se oborinske vode mogu sakupljati i koristiti za druge svrhe, a istovremeno je sustav odvodnje otpadnih voda moguće jednostavnije projektirati jer ne dolazi do povećanja njegova opterećenja pri padu većih količina oborine. Izvješćem o stanju u prostoru Istarske županije (2017) kao najveći problem sustava odvodnje u cijeloj županiji prepoznata je

nedovoljna zastupljenost odgovarajućih sustava odvodnje otpadnih voda u većini istarskih naselja gdje u kombinaciji s ispuštanjem otpadnih voda u podzemlje često dolazi do mikrobiološkog onečišćenja podzemnih vodonosnika korištenih za vodoopskrbu.

Na području Općine trenutno postoje tri različita podsustava putem kojih je izveden cjelokupni sustav odvodnje. Prvu predstavlja sustav odvodnje obalnog pojasa (uključuje naselja Karigador, Veliku i Malu Puntu te Fiorine) koji separatnom javnom kanalizacijom prikuplja otpadne vode te ih odvodi do uređaja za pročišćavanje, a potom ispušta u more. Drugi sustav sabire otpadne i oborinske vode s područja naselja Brtonigle i Nove Vasi te ih pročišćava putem bioloških uređaja za pročišćavanje, a zatim pročišćene vode ispušta u podzemlje (Novković i Novković, 2023). Treći sustav predstavlja niz manjih podsustava za odvodnju otpadnih i/ili oborinskih voda koji je prisutan u manjim naseljima u unutrašnjosti Općine gdje još nema tehničke i ekonomske opravdanosti za izgradnju sustava javne odvodnje. Zbrinjavanje voda ovdje se vrši putem malenih podsustava koji otpadne vode sakupljaju u nepropusne septičke jame s kontrolom pražnjenja, a sve se više potiče izgradnja manjih bioloških uređaja za pročišćavanje koji omogućuju naknadno korištenje ovih voda u poljoprivrednoj proizvodnji, za navodnjavanje javnih zelenih površina ili za zaštitu od požara (PPUOB, 2017).

U kontekstu klimatskih promjena očekuje se veći rizik od poplava oborinskih voda u naseljenim područjima zbog često prekomjernog reguliranja vodotoka i smanjenog udjela vodopropusnih površina. U okviru SECAP-a Općine Brtonigle–Verteneglio (2021) predviđen je projekt izgradnje sustava oborinske odvodnje koji za cilj ima da se javne površine Općine prilagode na spomenute rizike. Projektom je predviđeno poboljšanje sustava odvodnje i pročišćavanja otpadnih voda u aglomeracijama Umag–Savudrija–Novigrad s ciljem unaprjeđenja infrastrukture odvodnje te spajanja dodatnog stanovništva na javni sustav odvodnje. U kontekstu Općine, u provedbi je spajanje postojećeg sustava odvodnje naselja Brtonigle i Nove Vasi i njihovog spajanja na sustav odvodnje grada Novigrada uz uklanjanje dotrajalih postojećih uređaja za pročišćavanje otpadnih voda Brtonigle i Nove Vasi. Projekt će omogućiti postizanje trećeg stupnja pročišćavanja čime bi se trebali riješiti problemi odvodnje vezani za preopterećenost sustava tijekom turističke sezone, a otvorit će se i mogućnost za priključivanje i drugih, manjih naselja na javni sustav odvodnje (Naša Bujština, 2022; Jelavić, 2022).

O važnosti razvoja sustava odvodnje oborinske vode svjedoči i situacija koja se dogodila 2010. godine kada je Općinu zahvatila elementarna nepogoda na području s jakom kišom koja je izazvala poplave zgrada, potopljenost poljoprivrednih zemljišta na području Općine te županijskih, lokalnih i nerazvrstanih cesta koje su, osim što su bile poplavljene, bile neprohodne zbog nagomilavanja odrona zemljišta i kamenja (Regional Express, 2010; Dnevnik.hr, 2010). Konvencionalni kanalizacijski sustavi oborinske vode razmatraju kao prijetnju te su dizajnirani za njihovu što bržu odvodnju iz izgrađenog okoliša, ali pritom onemogućuju brojne usluge koje oborine Općini pružaju. Nasuprot tome, ukoliko se sustavi oborinske odvodnje kombiniraju s rješenjima utemeljenim na prirodi, poput kišnih vrtova, zelenih otoka, pojaseva i kanala uz ceste, negativan utjecaj oborinskih voda smanjuje se već na njihovom izvoru upijanjem velikih količina oborinske vode i usporavanjem otjecanja, a istovremeno ovakva rješenja donose i brojne druge ekološke, društvene i financijske koristi (Herceg-Bulić i ostali, 2021). Time sprječavaju preopterećenje odvodnog sustava i omogućuju postepeno otpuštanje vode u tlo, a pritom povećavaju i estetsku vrijednost prostora.

4.4.3.2. Pritisci na tlo

Javna usluga prikupljanja komunalnog otpada organizirana je i provodi se na cijelom području Općine. Javnu uslugu prikupljanja komunalnog otpada provodi tvrtka 6. maj d.o.o. Umag, koja je javno poduzeće za obavljanje komunalnih djelatnosti. U sklopu gospodarenja komunalnim otpadom 6. maj d.o.o. Umag provodi djelatnost prikupljanja, prijevoza i zbrinjavanja komunalnog otpada. Prikupljanje i postupanje s otpadom od strane komunalne tvrtke trenutačno se svodi na skupljanje, odvoz i odlaganje otpada na lokaciju postojećeg odlagališta Donji Picudo koje leži na administrativnom području Grada Umaga. S druge strane, zadnjih nekoliko godina provode se akcije i aktivnosti za izdvajanje korisnih sastavnica komunalnog otpada.

Komunalna tvrtka 6. maj d.o.o. u postojećem organiziranom sustavu prikupljanja komunalnog otpada na području Općine Brtonigle–Verteneglio ne provodi odvojeno prikupljanje biorazgradivog komunalnog otpada. Provode se samo akcije za povećanje udjela izdvajanja biorazgradivog otpada iz ukupne količine miješanog komunalnog otpada neposredno kod pojedinih korisnika. To je organizirano tako da su pojedinim korisnicima podijeljeni kućni komposter. Glomazni otpad kontrolirano se prikuplja putem povremenih akcija preuzimanja glomaznog otpada, koje se prema potrebama provode na godišnjoj razini.

Glomazni otpad u manjim se količinama preuzima i putem mobilnog reciklažnog dvorišta prema planu odvoza. Omogućeno je da se predaja i preuzimanje glomaznog otpada provede i na lokaciji reciklažnog dvorišta, koje je prisutno na području Grada Umaga odnosno na lokaciji odlagališta Donjeg Picuda. Komunalna tvrtka 6. maj d.o.o. ima organiziran sustav prikupljanja otpada namijenjenog recikliranju koji se u osnovi temelji na tzv. ekootocima (na području pojedinog JLS-a postavljeni su setovi spremnika na javnim površinama) te na uspostavi rada mobilnog reciklažnog dvorišta gdje je omogućeno i prikupljanje problematičnog otpada. Na području Općine Brtonigle–Verteneglio nema uređenog odlagališta građevnog otpada, tj. otpada nastalog prilikom gradnje, rekonstrukcije, uklanjanja i održavanja građevina ili nastalog od iskapanja materijala). Za razliku od toga, sakupljanje električnog i elektroničkog (EE) otpada obavljaju ovlašteni sakupljači te vrste otpada. Sakupljanje EE otpada omogućeno je na način da proizvođač otpada pozove ovlaštenog sakupljača i besplatno mu preda isti, a moguće je EE otpad predati i u trgovine jer one imaju obvezu preuzimanja ove vrste otpada.

Ilegalna odlagališta otpada

Ilegalna odlagališta najčešće nastaju na slučajno odabranim područjima zakrivenima od pogleda, lake dostupnosti i teže kontrole pristupa (poput odmorišta uz lokalnu cestu). Na područjima na kojima se nekontrolirano odlaže otpad i na kojima se isti duže zadržava može doći do pojave raznih neželjenih utjecaja, ona mogu onečistiti okolno tlo i vode, ugroziti organizme koji ondje žive, a stvaraju i neugodne mirise te nagrđuju estetiku prostora. Poseban problem predstavljaju kad se pojave na ugroženim i osjetljivim staništima poput šuma ili uz vodotoke te u kršu koji je većinom vodopropustan pa je moguće procjeđivanje otpadnih voda u podzemlje, onečišćenje podzemnih ekosustava, a najveći problem predstavlja nepredvidivost kretanja vode u podzemnim tokovima pa je moguće i da otpadne vode dospiju u vodozaštitno područje ili zagade izvore pitke

vode. Kao mogući izvori zaraza direktno ili indirektno utječu i na zdravlje ljudi te ostalih živih organizama, a u ljetnim mjesecima često su izvor požara.

Preko tri četvrtine sudionika anketnog istraživanja navelo je da je upravo nepropisno odlaganje otpada (na divlje) glavni okolišni problem u Općini Brtonigle–Verteneglio, a neki su ispitanici naveli i da se građevni otpad odlaže uz ceste. Terenskim obilaskom uočeno je nekoliko lokacija onečišćenih otpadom, a najčešće se radilo o pojedinim predmetima odbačenima uz prometnice ili u šumi u blizini pristupnog puta. Najveća lokacija onečišćena otpadom nalazi se u blizini uređaja za pročišćavanje otpadnih voda naselja Brtonigle, na makadamskom putu zapadno od vijadukta kojim prolazi autocesta (Sl. 78).

Općina Brtonigla–Verteneglio prema potrebi provodi akcije uklanjanja ilegalno odloženog otpada te postavlja oznake o zabrani odlaganja otpada na saniranim lokacijama (Sl. 79). Kako bi se nastavilo pratiti stanje ilegalnih odlagališta i spriječilo ilegalno deponiranje otpada, potrebno je kontinuirano voditi evidenciju ilegalnih odlagališta otpada te, ukoliko se nova takva odlagališta pojave, žurno provesti mjere saniranja i suzbijanja daljnjeg odlaganja. Da divlja odlagališta ne bi više nastajala, potrebno je dodatne napore uložiti u podizanje svijesti o štetnim učincima divljih odlagališta otpada na okoliš, o potrebi izbjegavanja nastanka otpada i odvojenom prikupljanju otpada te osigurati da odlaganje otpada za krajnje korisnike bude što jednostavnije i intuitivnije.



Sl. 78. Ilegalno odlagalište otpada u blizini uređaja za pročišćavanje otpadnih voda naselja Brtonigle



Sl. 79. Oznaka o zabrani odlaganja otpada na mjestu saniranog ilegalnog odlagališta otpada

4.4.4. Ekološki problemi i potrebe na zelenim, vodenim i drugim prirodnim površinama

Među ekološkim problemima i potrebama koji se javljaju na zelenim, vodenim i drugim prirodnim površinama u Općini Brtonigle–Verteneglio ističu se invazivne biljne i životinjske vrste, bolesti bilja te antropogeni pritisci na staništa.

4.4.4.1. Pritisci na staništa

Ljudske aktivnosti jedan su od najznačajnijih modifikatora staništa u suvremenom dobu, bilo da izravno mijenjaju prirodna staništa, bilo da mijenjaju uvjete koji se potom odražavaju kroz veću podložnost staništa na promjene. U ovom su potpoglavlju obrađeni pritisci na kopnena, obalna i morska staništa.

Pritisci na neurbana kopnena staništa

Na području Općine Brtonigle–Verteneglio prisutne su brojne poljoprivredne površine od kojih se ističu one za uzgoj vinove loze, maslina, voća i povrtlarskih kultura. Zamjena prirodnih površina onima namijenim poljoprivredi predstavlja jedan od glavnih pritisaka na neurbana kopnena staništa Općine Brtonigle–Verteneglio. U kontekstu

utjecaja poljoprivrede na okoliš, svaka promjena vegetacije u usjeve, bilo da se radi o pašnjaku ili drugoj vrsti biljnih zajednica, vrlo vjerojatno će dovesti do povećane erozije tla te promjena u hidrološkom ciklusu vode. Intenzivan uzgoj usjeva zahtijeva velike količine vode, agrokemikalija i tla (WWF, 2020). Poljoprivreda kao takva ima tri ključna značajna utjecaja na okoliš. Prvo, zahtijeva velike količine vode za navodnjavanje poljoprivrednih kultura, a posljedično, otpuštanjem nutrijenata s tih površina, uzrokuje zagađenje rijeke, jezera i oceana. Zatim, jedan je od pokretača klimatskih promjena, odgovorna za otprilike jednu četvrtinu svjetskih emisija stakleničkih plinova. Naposljetku, poljoprivreda ima ogroman utjecaj na okoliš radi velike upotrebe zemljišta – otprilike polovica svjetskih naseljivih područja koristi se za poljoprivredu. Velike površine na svjetskoj razini koje su nekada bile prekrivene šumama i prirodnim područjima sada se koriste za poljoprivredu. Takav gubitak prirodnog staništa bio je glavni pokretač smanjenja bioraznolikosti na svjetskoj razini. Ipak, mogućnost obnove prirodnih staništa postoji ako se smanje površine iskorištene za poljoprivredu i omogući prirodna obnova staništa (Ritchie i ostali, 2022).

Fragmentacija staništa uzrokovana ljudskim aktivnostima još je jedna od značajnih prijetnji bioraznolikosti na teritoriju Općine. Smanjenje staništa životinjama smanjuje količinu dostupnog plijena i potencijalnih partnera, uzrokuje gubitak genetičke raznolikosti i pojačava prisutnost rubnog efekta (Sl. 80). Kada se uzme u obzir raspored prirodnih staništa na području Općine, može se zaključiti da ona prodiru u urbana i ruralna područja, no trebalo bi se raditi na osiguravanju bolje međusobne povezanosti između prirodnih staništa. Dodavanjem obilježja krajobraza velike raznolikosti na poljoprivredne površine kao što su živice, lokve, jarci, drvoredi, pojedinačno drveće, šumarci ili suhozidi, mogu se osigurati dodatna staništa biljaka i životinja te omogućiti povezanost između prirodnih površina.

Pritisци na vodena staništa

Iako su površinske kopnene vode na teritoriju Općine zastupljene u malom postotku od ukupno oko 0,36 %, važne su jer podržavaju raznolike zajednice te pružaju brojne usluge ekosustava. Uz vodene organizme koji u njima obitavaju, podržavaju i velik broj organizama koji su povremeno ili trajno vezani uz vodu, a posebno su važna za beskraljeznjake, među kojima su i mnoge rijetke i zaštićene vrste (vretenca, kornjaši i sl.). Osobito vrijedno vodeno stanište na području Općine Brtonigle–Verteneglio predstavlja prirodni predio Škarline (Sl. 81).

Vodotoci čine jedan od najvažnijih elemenata zelene infrastrukture svake općine jer povezuju inače odvojene jezgre zelenih i vodenih površina. No kanaliziranje vodotoka drastično izmjenjuje njihov vodni režim i tip materijala od kojeg je korito građeno, a time i strukture biljnih i životinjskih vrsta koje ih nastanjuju. Oborinske vode s poljoprivrednih površina prikupljaju velike količine nutrijenata i tvari za zaštitu biljaka koje zatim preuzimaju okolni kanali i odnose nizvodno, a nakupljanjem u vodotoku mogu dovesti do eutrofikacije i onečišćenja, a u ekstremnim slučajevima i pomora vodenih organizama, mnogi od kojih su vrlo osjetljivi na promjene kemijskih i fizičkih svojstava vode u kojoj žive.




Sl. 80. Autocesta je primjer pregrade koja uzrokuje veliku fragmentaciju staništa jer je nepremostiva za većinu životinja

Pritisци na morska staništa

Morske obale predstavljaju specifičnu skupinu staništa vrlo raznolikih karakteristika, a na području Općine Brtonigle–Verteneglio ističu se betonirane obale uvali Kanova te stjenovite obale koje se na njih vežu i nastavljaju prema uvali Dajli. Obalni dijelovi koji se nalaze na samoj granici dvaju medija (vode i kopna) podržavaju vrlo specifičnu zajednicu organizama prilagođenih na vrlo promjenjive stanišne uvjete (isušivanje, prskanje solju, zapljuskivanje, rastresitost podloge i sl.).

Plaže su oblik morske obale najprikladniji za rekreativno korištenje, ali gotovo su svi oblici morskih obala duž Jadrana pod velikim antropogenim pritiskom – što je vidljivo i u Općini Brtonigle–Verteneglio. Prvenstveno se radi o utjecaju turizma, ali i drugih sektora (pomorski promet, poljoprivreda, odvodnja otpadnih voda). Posebno izražen problem predstavljaju betonizacija stjenovitih obala te nasipavanje šljunka ili pijeska (Sl. 82), djelomično u vidu uništavanja organizama u samom trenutku postavljanja, a zatim i naknadnog štetnog djelovanja zbog otežavanja ponovnog nastanjanja i promjene okolišnih uvjeta (pH vode, tekstura površine) (Abdus-Samad, 2013). Modifikacije morske obale treba svesti na minimum te spriječiti ilegalno izmjenjivanje dijelova obale za vlastite potrebe od strane privatnih osoba i turističko-ugostiteljskih objekata. U budućim bi se projektima obalne izgradnje, ali i revitalizacije morskih obala mogla razmotriti primjena novih tehnologija koje potiču bioraznolikost, poput ekološki prihvatljivih alternativa betonu (Chan, 2021).



Sl. 81. Pogled na jezero Škarline iz zraka



Sl. 82. U potpunosti betonirana obala u Karigadoru

Pritisci na urbana staništa

Urbano zelenilo izloženo je nizu različitih štetnih uvjeta i čimbenika koji svi zajedno utječu na zdravstveno stanje biljaka. Urbano drveće i grmlje raste u znatno nepovoljnijim stanišnim uvjetima od istih vrsta koje rastu u prirodnim sastojinama (Vrbek i ostali, 2008). Često kopanje kanala i ostali mehanički radovi oštećuju korijenje drveća čime se narušava vitalnost i mehanička stabilnost stabala. Na deblu često dolazi do ozljeđivanja, zbog vandalizma, prometnih nesreća ili drugih utjecaja čovjeka. Fitotoksične tvari kao što su životinjska mokraća, sol za posipavanje cesta, otpadno ulje iz automobila i ispušni plinovi također štetno djeluju i preko lišća i putem korijenja. Zrak je suši s manje zračne vlage, temperature su više i insolacija je jača. Populacije štetnih kukaca, zbog slabije prisutnosti prirodnih neprijatelja, imaju bolje mogućnosti „eksplozije“.

Na urbanim se područjima upravo iz tih razloga često sade otporne i prilagodljive biljne vrste, ali potrebno je poticati implementaciju rješenja temeljenih na prirodi i razvoj zdravih i otpornih ekosustava čak i u urbanim područjima. Korištenjem autohtonih vrsta prilagođenih podneblju može se povećati otpornost i jačati identitet lokalnog krajobraza. Pri sadnji treba voditi računa o korijenovom sustavu biljke i njegovom utjecaju na infrastrukturu te težiti zamjeni tvari koje mu mogu naštetiti ekološki prihvatljivim zamjenama. Treba spomenuti i da uslijed klimatskih promjena i sve češćih i intenzivnijih nevrijemena dolazi do šteta na urbanom zelenilu – od vjetroлома do vjetroizvala, a sve veći će problem u budućnosti predstavljati i zaslanjivanje tla uslijed izlivanja mora.

Životinje u urbanim sredinama često se povezuju s povećanim rizikom od bolesti, onečišćenjem, smatra se da predstavljaju prijetnju imovini ili kućnim ljubimcima dok pozitivni utjecaji u urbanim sredinama, kao što su doprinos očuvanju ljudskog zdravlja i poboljšanja kvalitete života, često nisu prepoznati. Međutim, životinje u naseljima ljudima pomažu u smanjenju osjećaja tjeskobe te doprinose očuvanju mentalnog zdravlja – interakcije između ljudi i životinja povećavaju razinu oksitocina, hormona povezanog s opuštanjem i stvaranjem osjećaja zadovoljstva. Životinje u urbanim sredinama reguliraju prisutne ekosustave, a pojedine životinjske vrste predatori su nad onima koji se smatraju štetočinama u naseljima pa tako primjerice ptice pjevice pomažu u kontroli populacija kukaca dok ptice grabljivice kontroliraju populacije glodavaca (University of Lincoln, 2015).

Iako pronalaženje i osiguravanje prostora za životinje u naseljima može biti zahtjevno, kroz pažljivo i stručno razmatranje i planiranje, moguće je i u naseljima ostvariti skladan suživot ljudi i životinja. Gradovi i naselja s brojnim zelenim površinama mogu privući razne skupine životinja – od sitnih beskralješnjaka poput kukaca do ptica ili sisavaca koji su karakteristični stanovnici parkova. Život u naselju često životinjama omogućuje pristup resursima kao što su hrana i zaklon koji u ruralnim područjima možda i nisu tako pristupačni (Weber, 2022). Bjeloprsi jež (*Erinaceus concolor*) karakteristična je vrsta asociirana s antropogenim staništima te dobrodošao posjetitelj parkova, vrtova i ostalih zelenih površina u naselju. Nažalost, ježevi se suočavaju s brojnim prijetnjama uzrokovanim ljudskim aktivnostima. Ježevi često stradavaju u prometu, često ih mogu ozlijediti robotske kosilice, a osjetljivi su i na pesticide. Sadnja živica, reducirana košnja, smanjenje upotrebe pesticida te ostavljanje rupa u ogradama za slobodno kretanje ježeva neke su od aktivnosti koje doprinose njihovom, ali i očuvanju brojnih drugih vrsta koje obitavaju u urbanim staništima.

4.4.4.2. Invazivne vrste

Invazivne strane vrste jedna su od najvećih prijetnji za bioraznolikost na globalnoj razini, odmah nakon uništavanja staništa. Destabiliziraju ekosustave u kojima se pojave, u kompeticiji su za prostor i izvore hrane sa zavičajnim vrstama, mijenjaju uvjete na staništu, prenose bolesti na zavičajne vrste te se povremeno s njima i križaju. Osim na zavičajne vrste i staništa, invazivne vrste mogu izravno utjecati i na ljudsko zdravlje, prije svega kroz širenje alergena.

Invazivne biljne vrste

Prema podacima MZOZT-a, na području Općine Brtonigle–Verteneglio prisutne su sljedeće invazivne strane vrste: bagrem (*Robinia pseudoacacia*), žljezdasti pajasen (*Ailanthus altissima*), oštrodlakavi šćir (*Amaranthus retroflexus*), piramidalni sirak (*Sorghum halepense*), kineski pelin (*Artemisia verlotiorum*), kanadska hudoljetnica (*Conyza canadensis*), jednogodišnja krasolika (*Erigeron annuus*), žljezdasti pajasen, bijeli kužnjak (*Datura stramonium*) i pampas trava (*Cortaderia selloana*) koja u Hrvatskoj generalno ne pokazuje invazivan karakter.

Žljezdasti pajasen (*Ailanthus altissima*) nalazi se na popisu invazivnih stranih vrsta koje izazivaju zabrinutost u Europskoj uniji (tzv. Unijin popis) što znači da je zabranjeno unošenje, držanje, uzgoj, prijevoz, stavljanje na tržište, upotreba ili razmjena, razmnožavanje ili puštanje u okoliš vrste na cijelom teritoriju EU. Pajasen iznimno snažno potiskuje autohtone biljne vrste jer raste u vrlo gustim sklopovima te time znatno smanjuje prirodnu biološku raznolikost. Pajasen izlučuje spoj ailanthon koji ima negativan alelopatski učinak na okolne biljke, mikrofaunu i mikroorganizme tla, čime dodatno smanjuje bioraznolikost područja na kojem raste. Utječe na sastav tla i hidrološki režim, a u gradovima svojim korijenom oštećuje građevinske objekte. Doticaj s biljnim sokom pajasena može uzrokovati osip, naročito kod djece, pa predstavlja i javnozdravstveni problem.

Kako bi se spriječilo širenje invazivnih stranih biljnih vrsta, biljni otpad nikad ne treba bacati u prirodu, nego se treba zbrinuti zakapanjem, kompostiranjem, spaljivanjem, anaerobnom digestijom ili rezanjem i korištenjem za gorivo i štapove ili druge svrhe kako bi se izbjegao rizik od širenja invazivnih vrsta. Naime, komadići pojedinih invazivnih biljaka, kao što su primjerice dvornici (*Reynoutria* sp.), mogu preživjeti u kompostu i tako se širiti dalje. Dobra praksa bila bi da se kompost (u slučaju da sadrži sjeme invazivnih vrsta) stavi u središte kompostne hrpe i ostavi neokrenut do tjedan dana. Tako bi se moguće sjemenke izložile najvećoj temperaturi hrpe u vremenu koje značajno smanjuje klijavost sjemena. Također, biljni otpadni materijali mogu se staviti u vreće i jasno obilježiti ako se zna da sadrže invazivne vrste. Ambalaža u koje se biljke pakiraju također je prepoznata kao put unosa i širenja invazivnih vrsta, stoga je preporučljivo uništiti uvezenu ambalažu ili je očistiti za ponovnu upotrebu. Ambalaža, koja će se koristiti za slanje biljaka, treba se držati čistom i izdvojenom od drugog biljnog materijala koji bi ga mogao kontaminirati. Odlaganje vodenih biljaka treba se provoditi pažljivo kako ne bi dospjele u rijeke, vodene putove ili mora. Metode koje se mogu koristiti za njihovo odlaganje su: kompostiranje i zakapanje, sušenje ili sušenje zamrzavanjem i naknadno sigurno odlaganje (MINGOR, 2022a).

Invazivne životinjske vrste

Prema podacima MZOZT-a, od invazivnih stranih životinjskih vrsta na području Općine Brtonigle–Verteneglio zabilježena je crvenouha kornjača (*Trachemys scripta*) na dvije lokacije - u jezeru u sklopu prirodnog predjela Škarlina te u kanalu u dolini Mirne (oko 5 km uzvodno od ušća). Crvenouha kornjača može imati značajan utjecaj na zavičajne vrste gmazova, vodozemaca, riba i beskralježnjaka te je uvrštena na popis najopasnijih invazivnih vrsta na svijetu (MINGOR, 2022b). Crvenouhu kornjaču najčešće možemo pronaći u jezerima u parkovima, u lokvama, kanalima i ribnjacima u blizini naselja, kamo ih puštaju neodgovorni vlasnici. U Hrvatskoj je široko rasprostranjena, a zabilježeno je i njezino uspješno razmnožavanje. Smatra se invazivnom vrstom jer može imati značajni negativni utjecaj na zavičajne vrste gmazova, vodozemaca, riba i beskralježnjaka te na čitavu vodenu zajednicu, prvenstveno kroz kompeticiju za hranu i sunčališta, ali crvenouhe kornjače mogu prenijeti i brojne parazite ili patogene (plošnjaci, oblici, bakterije) na zavičajne kornjače (MINGOR, 2022c).

4.4.4.3. Bolesti bilja

Prema površinama vinograda i proizvodnji vina, Brtonigla je jedna od najznačajnijih općina u Istri. Karakteriziraju je proizvođači s relativno velikim površinama vinograda (preko 5 ha) pa najveću opasnost u kontekstu bolesti bilja predstavlja upravo bolest vinove loze - zlatna žutica vinove loze (*Grapevine flavescens doree*) koju su poljoprivrednici obavezni suzbijati. Zlatna žutica vinove loze najopasnija je bolest vinove loze u Europi (MP, 2018). U vinogradima u kojima se pojavi brzo se širi te čini velike štete, koje se očituju u gubitku grožđa i trajnom gubitku zaraženih trsova. Zarazu širi američki cvrčak, kojeg je potrebno suzbijati, a što su obavezni i poljoprivrednici u Općini Brtonigle–Verteneglio u demarkiranom području, ali i nezaraženom području ako se utvrdi njegova prisutnost. Posjednici vinograda u demarkiranom području obavezni su pratiti prisutnost američkog cvrčka postavljanjem žutih ljepljivih ploča u svoje nasade krajem lipnja, pratiti simptome bolesti te provoditi mjere zaštite. Osim u demarkiranom području, suzbijanje američkog cvrčka potrebno je provoditi i u nezaraženom području u slučaju kako bi se utvrdila njegova prisutnost (Kocijančić, 2024).

4.4.4.4. Percipirani ekološki problemi

Anketnim istraživanjem ispitana je i percepcija problema vezanih za bioraznolikost u Općini Brtonigle–Verteneglio (Sl. 83). Gotovo tri četvrtine ispitanika navodi da je jedan od najvećih ekoloških problema nedostatan broj stabala u mjestu u kojem stanuju, a oko polovice ispitanika smatra da su to prekomjerna prenamjena zelenih površina u izgrađene prostore te pretjerano asfaltiranje odnosno betoniranje površina. Za oko četvrtinu ispitanika značajni su problemi smanjene brojnosti ptica, pretjerane sječe šuma i intenzivne javne rasvjete koja utječe na vrste osjetljive na svjetlosno onečišćenje poput krijesnica, i što je povezano i s nešto manje percipiranom smanjenom brojnosti kukaca.



Sl. 83. Frekvencije percipiranih problema vezanih za bioraznolikost

4.4.5. Socijalni problemi i potrebe

4.4.5.1. Potrebe koje proizlaze iz sociodemografskih obilježja

Prema Popisu stanovništva iz 2021. godine (2022) u Općini Brtonigle–Verteneglio je 2021. godine živjelo 1.523 stanovnika što predstavlja pad u odnosu na 1.626 prema Popisu stanovništva 2011. godine (2011), no u ljetnim se mjesecima uslijed turističke sezone ljudska populacija u Općini znatno povećava. Stanovništvo je raspoređeno u više manjih lokalnih središta (Fiorini, Karigador, Novu Vas i Radine) i jedno veće – naselje Brtoniglu. Tijekom posljednjeg desetljeća zabilježen je pad udjela stanovništva u srednjem dobnom razredu (15–64 godine) sa 72 % na 66 % i, suprotno tome, porast udjela starijeg stanovništva (65+ godina) za 5 % (sa 17 % 2011. godine na 22 % 2021. godine). Ovakvi demografski trendovi tijekom posljednjih desetljeća upućuju na povećanu potrebu za javnim prostorima koji bi mogli zadovoljiti potrebe starije populacije dok bi istovremeno unaprjeđenje i povećanje sadržaja za djecu moglo povoljno utjecati na mlade obitelji. Potrebu za povećanjem površine i uređenosti javnih zelenih prostora u toplom dijelu godine dodatno pojačava turistička populacija.

U Općini Brtonigle–Verteneglio je 2021. g. živjelo 179 djece mlađe od 15 godina čiji kognitivni, socijalni i motorički razvoj u manjoj ili većoj mjeri mogu i doista imati koristi od dnevnih interakcija s prirodnim i zelenim površinama u naselju. Dječja igrališta relativno su dobro zastupljena na području Brtonigle te svih pet naselja sadrži barem jedno igralište ili sportsko–rekreacijski objekt. U većim bi naseljima, Brtonigle, Novoj Vasi i Karigadoru trebalo raditi na pristupačnosti ovih površina iz udaljenijih dijelova naselja, posebice uređenjem pješačkih i biciklističkih staza

odvojenih od prometnica (ovdje se ističe potreba povezivanja nogometnog igrališta sjeverno od Brtonigle sa samim naseljem), dok je u Fiorinima i Radinima moguće unaprijediti njihovo uređenje i opremljenost. Pozitivno je i to što je većina igrališta opremljena spravama za različite uzraste te omogućuju multifunkcionalno korištenje, a mnoga u svojem uređenju uključuju i visoku vegetaciju koja pruža hladovinu. S obzirom da je urbana matrica većine naselja i dalje u razvoju, mjesta za nove multifunkcionalne parkove i dalje ima pa bi ubuduće trebalo osigurati potrebne preduvjete za uređenje novih površina za igru, sport i rekreaciju u dijelovima naselja koji su udaljeniji od postojećih površina. Analizom u poglavlju 4.1.2 utvrđen je veći broj travnjačkih površina na rubnim dijelovima naselja koje bi se mogle urediti kao džepni parkovi ili dodatno unaprijediti dodavanjem dječjih igrališta.

Premda gradovi pružaju bolje uvjete za aktivnosti mladih (15–24 godine) kojih je u Općini Brtonigle–Verteneglio 2021. g. bilo 116, ne smije se izostaviti odgojni aspekt kojeg zelene površine imaju među djecom i mladima, a odnose se prije svega na stvaranje navika korištenja zelenih površina i fizičke aktivnosti. Mladima su dostupni obala i bazeni vodenog parka Istralandije (Sl. 84), sportski tereni u sportsko–rekreacijskim zonama te urbana oprema u okviru školskih igrališta i pojedinih parkova. Ipak, mladi često imaju potrebe za okupljanjima odvojenim od drugih korisnika parkova pa bi u parkovima valjalo urediti privatnije ambijente koji se mogu ostvariti primjenom grmlja. Druga važna forma koja okuplja mlade i usklađena je s njihovim potrebama i preferencijama su vježbala. Većina parkova i igrališta sadrži multifunkcionalna vježbališta ili barem manji broj sprava (Sl. 85).



Sl. 84. Vodeni park Istralandija



Sl. 85. Multifunkcionalna površina s dječjim igralištem i vježbalima u Novoj Vasi

S druge strane, vrlo je velik broj građana starijih od 65 godina (22 %) orijentiran na zelene površine koje mogu pružiti prilike za šetnju i druženje, a uslijed procesa starenja će se njihov udio nastaviti povećavati. Šetnja je iznimno važna za fizičko zdravlje dok je druženje neophodno za očuvanje kognitivnih sposobnosti, ali i sprječavanje osjećaja usamljenosti. Šetnju i druženje treba omogućavati na raznolikim javnim zelenim površinama, no veoma je bitno urediti i ulične drvorede koji će omogućavati dostupnost tih površina pod zasjenjenjem budući da osobe starije dobi češće sporije hodaju i osjetljivije su na izloženost suncu. Predlaže se uređenje stolova i klupa kao i posebnih sadržaja poput stolova za šah, bočališta i drugih sadržaja u parkovima i ostalim zelenim površinama.

4.4.5.2. Nedostatak prirodnih sadržaja

Na području Općine živi veliki broj pojedinaca s vrlo širokim rasponom interesa i potreba. Dok su nekima izgrađeni javni prostori dostatni i poželjni za njihove potrebe, drugi za socijaliziranje preferiraju zelene površine i prirodu. Dok jedni vole vrijeme provoditi u parku, drugima parkovi ne mogu zadovoljiti potrebe za fizičkom aktivnosti, prirodom ili kreativnošću pa traže druge prostore (Tandarić i ostali, 2022). Raznolike zelene i vodene površine nedvojbeno mogu zadovoljiti interese i potrebe velikog broja ljudi ako su uređene tako da omogućuju različite oblike njihova korištenja.

Pritom je osobito važno te površine urediti na način da trajno privlače korisnike i da pružaju prilike za vrijedne doživljaje (Tandarić, 2022). Ciklički model slučajnih doživljaja prirode (engl. *Incidental Nature Experience Cycle model*) pristup je koji objašnjava kako slučajni doživljaji prirode (primjerice zeleni odrazi na kišnim lokvama, miris voćke u cvatu, zujanje oprašivača oko cvijeća) sinergijski stimuliraju ljude i potiču ih na redovito posjećivanje lokaliteta na kojima mogu iskusiti takve doživljaje što učvršćuje postojeću povezanost s prirodom kod nekih, dok drugima omogućuje ponovno povezivanje (Beery i ostali, 2017). Upravo je zato potrebno planirati raznolike i multifunkcionalne prirodne sadržaje na javnim zelenim i vodenim površinama te kontinuirano povećavati dostupnost prirode ljudima.

4.4.5.3. Potrebe i problemi koji proizlaze iz turizma

Općina Brtonigla–Verteneglio jedna je od glavnih i međunarodno najprepoznatijih eno gastronomskih točaka turističke regije Istra. Ruralni prostor općine u potpunosti je turistički dostupan istraživanju i rekreaciji, uređen u skladu s najboljim praksama zaleđa zapadnog Mediterana te funkcionalno povezan s obalnim dijelom. Kulturne i prirodne atrakcije diskretno su turistificirane i otvorene svim grupama posjetitelja kojima su na raspolaganju raznolike smještajne mogućnosti. Lokalni poduzetnici u suradnji s općinom upravljaju razvojem turizma i poljoprivrede kontinuirano podižući standarde kvalitete lokalnih proizvoda i povezanih iskustava s ciljem da nametnu Brtoniglu kao vodeće mjesto stvaranja eno gastronomskih inovacija u Hrvatskoj, te jedno od vodećih na Mediteranu (Program TZ, 2024).

Cjelokupni klaster Sjeverne Istre opredijelio se za četiri osnovna karakteristična elementa, a to su sport (cikloturizam, aktivan odmor i zabava), gastronomska ponuda (vrhunski restorani, vina, maslinovo ulje), prirodni sadržaji (kampovi i aktivnosti u prirodi) i more (nautički turizam, odmor i smještaj). Istra općenito iz godine u godinu ostvaruje neke od najboljih rezultata po turističkim pokazateljima poput broja noćenja (Program TZ, 2024). Razmjerno velik broj turista u odnosu na stanovništvo, osobito u obalnom pojasu i kampu Umag značajno utječe na potrebe za javnim zelenim i plavim površinama na području Općine (Sl. 86 i Sl. 87), a iz sezonalnosti turističkih dolazaka i opterećenja koje takva posjećenost uzrokuje proizlazi potreba za pažljivim i promišljenim planiranjem zelene infrastrukture.

Trendovi turističkih dolazaka i noćenja u Općini Brtonigla–Verteneglio do 2019. g. bilježili su rast, zatim je pandemija bolesti COVID-19 (2020. i 2021. g.) dovela do značajnog pada turističkih dolazaka, a 2022. g. zabilježen je oporavak turističkog sektora i povratak na predpandemijske rezultate. Maksimalan broj dolazaka turista na područje Općine zabilježen je u periodu bilježenja 2024. g. te je iznosio 101.300 dolazaka, a u istom je razdoblju ostvareno 753.539 noćenja (Program TZ, 2024).

Budući da si je Općina Brtonigla–Verteneglio za specifične dugoročne ciljeve razvoja turizma na lokalnoj razini postavila ravnomjerniji turistički razvoj Općine i produživanje turističke sezone uz izgradnju prepoznatljive i privlačne slike destinacije, potrebno je pri budućem razvoju mreže zelene infrastrukture voditi računa da ove



Sl. 86. Pogled iz zraka na kamp Umag

površine postižu navedene ciljeve. Isto tako, razvoj novih funkcionalnih zelenih i vodenih površina na području Općine i njihovo umrežavanje pozitivno će djelovati na postizanje vizije Općine Brtonigle–Verteneglio kao turističke destinacije očuvanog okoliša i ekološki uređenog prostora, kako obalnog, tako i prostora u zaleđu.

Pri planiranju novih elemenata zelene infrastrukture i obnovi postojećih bit će potrebno sagledati ne samo potrebe stanovnika, nego i posjetitelja, prvenstveno onih koji dolaze u ljetnoj turističkoj sezoni, ali i razmotriti mogućnosti proširenja korištenja zelenih površina od strane turista i na ostatak godine. To se može postići raznim povremenim događanjima izvan ljetne sezone (advent, pop-up manifestacije i koncerti, sajmovi lokalnih proizvoda i proizvođača), razvojem sadržaja koji se mogu koristiti tijekom više godišnjih doba (biciklističke, pješačke i trkačke rute, poučne staze, vježbališta) te samih zelenih i plavih površina koje se mogu posjećivati i izvan ljetne sezone (botanički vrtovi, avanturistički i ekoturizam), a neke od navedenih već su prepoznate kao predstojeće strateške potrebe u razvoju turizma Općine (Program TZ, 2024; Bogdanović i ostali, 2019).

Iznimno je važno pri planiranju zelene infrastrukture Općine odrediti koliki je prihvatni kapacitet potreban kako bi ih istovremeno mogli koristiti i stanovnici Općine i posjetitelji, kao i kolike su potrebe za održavanjem tih površina uslijed problema koje turističko posjećivanje uključuje. Na zelenim površinama treba osigurati dovoljan broj spremnika za odlaganje otpada, jasno naznačiti i upozoriti na nedopuštene radnje i sl. Konačno, iz perspektive turističkog posjećivanja, osobito je važno razviti reprezentativne i karakteristične površine kao elemente zelene infrastrukture Općine koje privlače turiste na područje Općine.



Sl. 87. Zabavni, društveni i sportsko-rekreacijski sadržaji u sklopu kampa Umaga

4.4.6. Urbano higijenski i javnozdravstveni problemi i potrebe

4.4.6.1. Nedovoljna tjelesna aktivnost

Jedan od najzastupljenijih javnozdravstvenih problema u Hrvatskoj je pretilost koja se pojačano javlja u zapadnom svijetu uslijed povećane dostupnosti brze i nezdrave hrane, sjedilačkog načina života te nezdravih životnih i prehrambenih navika. Pretilost je jedan od uzroka pojave bolesti kardiovaskularnog, lokomotornog, endokrinog, gastro-intestinalnog sustava i drugih (Medanić i Pucarín-Cvetković, 2012). Poticanje bavljenja sportom i rekreacijskim aktivnostima među najboljim su načinima za prevenciju pretilosti, osobito u dječjoj i adolescentskoj dobi te u kombinaciji s podizanjem kvalitete zelenih i vodenih površina povećavaju vjerojatnost prakticiranja takvih navika kroz čitav život i posljedično smanjuju vjerojatnost pojave pretilosti u odrasloj dobi (Goran i ostali, 1999). Na području Općine potrebno je raditi na unaprjeđenju sportsko-rekreacijske infrastrukture, npr. obnovom školskog igrališta u Brtonigli, uređenjem vježbališta za sve uzraste, manjih multifunkcionalnih sportskih terena u svim naseljima te povećanjem opremljenosti biciklističkih staza biciklističkom infrastrukturom.

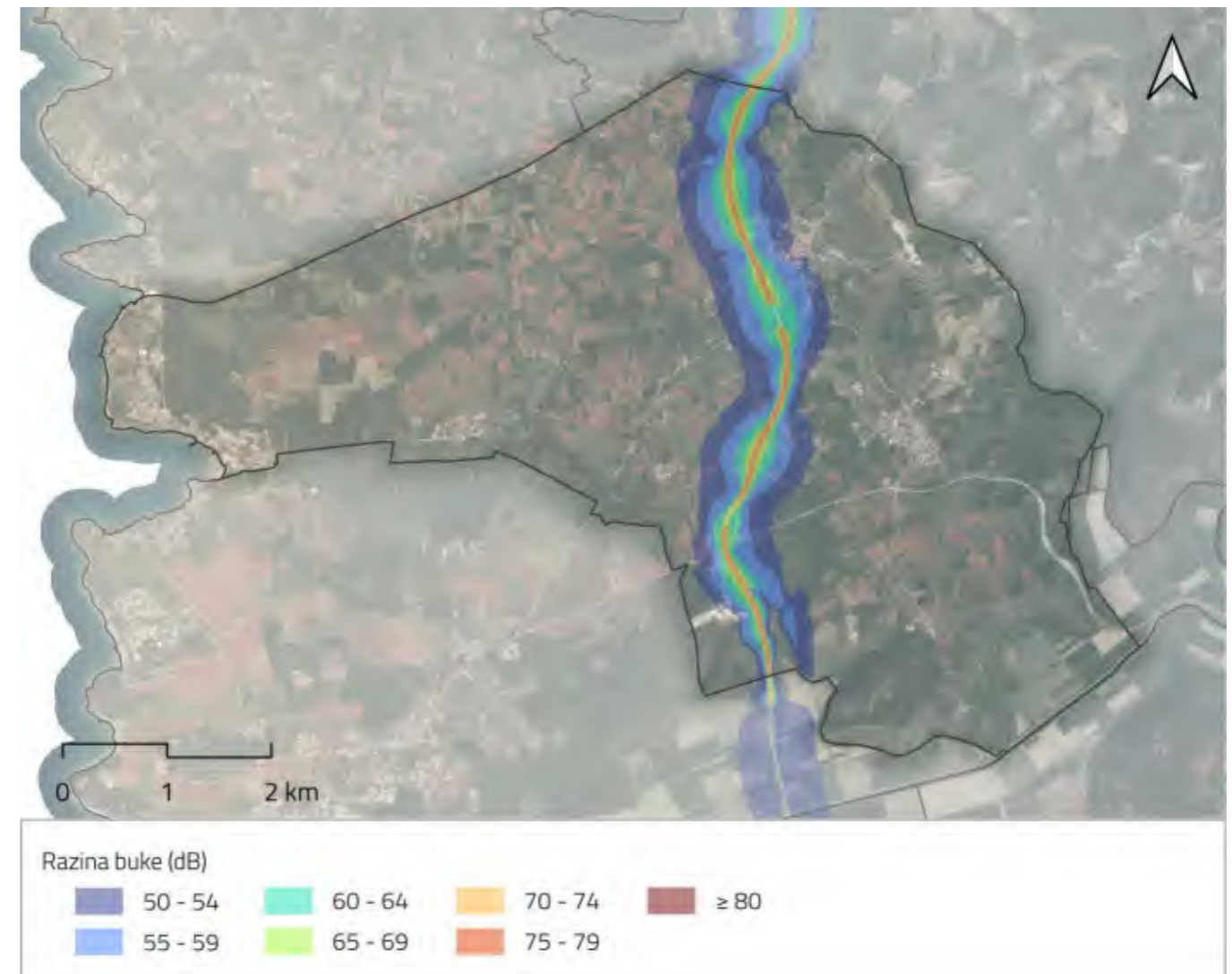
4.4.6.2. Buka

Buka je neželjen ili po ljudsko zdravlje i okoliš štetan zvuk izazvan ljudskom aktivnošću, a u prostoru se javlja iz mnogo različitih izvora. Prekomjerna izloženost buci vrlo negativno utječe na kvalitetu života i na zdravlje jer ometa san, otežava komunikaciju, izaziva umor i nervozu te sprječava opuštanje i odmor, osobito pri dugotrajnoj izloženosti (Miloloža, 2016; EEA, 2020). Buka ima i negativne ekonomske učinke, smanjuje usredotočenost čime onemogućuje kvalitetno izvršavanje zadataka i poslova dok vrlo snažne vibracije koje uzrokuju iznimno visoke razine buke mogu čak uzrokovati trajna oštećenja sluha ili oštetiti razne građevinske materijale (primjerice glasni zvukovi građevinskih strojeva).

Kod životinja relativno visoke razine buke mogu dovesti do razdražljivosti i stanja trajne neugode što može utjecati na unos hrane, društvene interakcije i podizanje mladunaca, učincima koji u konačnici mogu rezultirati i padom populacija divljih vrsta. Od sisavaca, glodavci i šišmiši najbolje čuju na visokim frekvencijama dok općenito noćni sisavci imaju najosjetljiviji sluh među kopnenim kralježnjacima. Ptice i gmazovi vrlo su osjetljivi na vibracije koje niskofrekventna buka može izazvati. Povećane razine buke u nekom području značajno smanjuju brojnost i raznolikost vrsta ptica (Newport i ostali, 2014). Osobito ugrožavajući izvor buke za organizme u naseljima predstavljaju radovi na održavanju javnih zelenih površina. Ptice pjevice u bučnoj sredini, osobito uz prometnice, prisiljene su pjevati glasnije čime troše mnogo energije koju bi inače koristile za prikupljanje hrane ili gniježđenje.

Najčešći izvor buke na području Općine Brtonigle–Verteneglio predstavljaju prijevozna sredstva u cestovnom prometu, osobito duž istarskog ipsilona, odnosno državne ceste A9 pa je za istu određena potreba izrade strateške karte buke (Sl. 88). One se izrađuju kako bi se ocijenila izloženost stanovništva buci unutar nekog promatranog područja te prikazuju postojeće i predviđene razine imisija buke (MZOZT, 2025). Buka koja nastaje duž autoceste predstavlja lokaliziran linearni izvor buke koji se kontinuirano pojavljuje i širi u okolni prostor, a pritom je vremenska raspodjela buke u pravilu povezana s dnevnim cirkulacijama stanovništva te dnevnim, mjesečnim i godišnjim promjenama u turističkom opterećenju i prijevozu tereta na ovom području. Važno je napomenuti da se na području Općine pojavljuju i mnogi drugi manji izvori buke povremenog ili kratkotrajnog karaktera, primjerice građevinski radovi, sezonske manifestacije i sl., no za njih nije određena potreba izrade strateških karata buke.

Kako bi se smanjio utjecaj buke od prijevoza duž većih prometnica na okolni naseljeni prostor često se grade zvučni zidovi. Takva je situacija i duž dijela državne ceste A9 koji se nalazi neposredno uz naselje Brtoniglu gdje su postavljeni drveni zidovi za izolaciju od buke (Sl. 89). Iako zvučni zidovi do određene mjere mogu smanjiti izloženost buci, primjena rješenja utemeljenih na prirodi može značajno doprinijeti smanjenju buke iz ovih izvora. Gusta vegetacija izvrsno upija vibracije zvučnih valova te time smanjuje buku u okolišu, no za razliku od zvučnih zidova se mnogo bolje uklapa u okolni prostor pa je zelenilo u više vegetacijskih razina uz prometnice često jedno od najboljih rješenja za smanjenje razina buke u naseljima (EEA, 2020). Stoga bi trebalo razmotriti mogućnost sadnje drvoreda uz autocestu, osobito na potezu uz zvučne zidove uz Brtoniglu, ali i svugdje drugdje gdje autocesta prolazi u blizini naselja. Isto se može primijeniti i duž većih (prometnijih) cesta u naseljima Općine ili uz njih stoga bi trebalo urediti zelene „zastore“ koji bi se trebali sastojati od grmolike i drvenaste vegetacije.



Sl. 88. Karta ukupne dnevne buke od cestovnog prometa za dionicu autoceste koja prolazi kroz Općinu Brtonigle–Verteneglio

Izvor podataka: Strateške karte buke (MZOZT, 2025)

4.4.6.1. Svjetlosno onečišćenje

Prema Zakonu o zaštiti od svjetlosnog onečišćenja (NN 14/19) svjetlosno onečišćenje je promjena razine prirodne svjetlosti u noćnim uvjetima uzrokovana emisijom svjetlosti iz umjetnih izvora svjetlosti, odnosno svaka nepotrebna emisija svjetlosti u prostor izvan zone koju je potrebno osvijetliti. Glavne izvore svjetlosnog onečišćenja u naseljima u pravilu čine sustavi javne rasvjete i osvjetljavanja prometnica, dok manje, ali također značajne izvore svjetlosnog onečišćenja čine promet u pokretu (svjetla automobila) te osvjetljavanje stambenih, poslovnih i drugih unutarnjih prostora (Widmer i ostali, 2022). Na području Općine Brtonigle–Verteneglio je intenzitet svjetlosnog onečišćenja relativno malen jer nisu prisutna veća urbanizirana područja (npr. u odnosu na Umag ili Novigrad), no vidljivo je kako on raste približavanjem središtu većih naselja gdje je prisutan i najveći dio

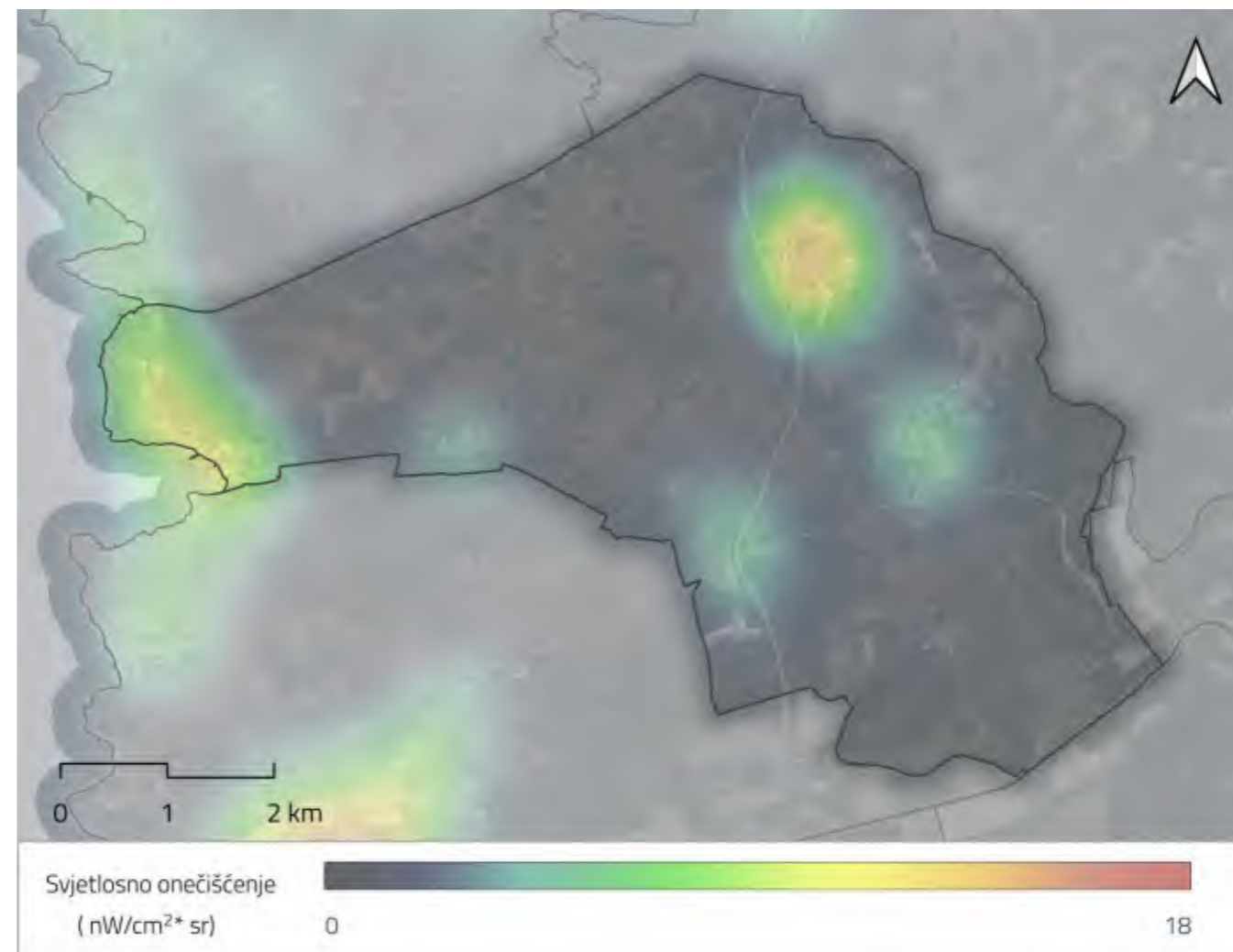


Sl. 89. Zvučni zid uz autocestu u blizini naselja Brtonigle koji bi se mogao unaprijediti sadnjom drvoreda

sustava javne rasvjete i osvjjetljavanja prometnica u Općini (Sl. 90). Povećano svjetlosno onečišćenje bilježi se i kod prometne petlje, odnosno naplatne postaje Nove Vasi.

Svjetlosno onečišćenje negativno djeluje na ravnotežu hormonskog sustava i nedovoljnog odmora kod mnogih organizama. Povišene razine svjetlosti kod nekih životinja utječu na strategiju traženja hrane, reproduktivne i komunikacijske sustave te normalan rad imunološkog sustava, dok kod biljaka mogu poremetiti obrasce rasta i sezonalnosti. Kod čovjeka uzrokuje nadraženost očiju i umor, a istovremeno nepotrebno troši velike količine energije (Svjetlosno onečišćenje, 2023).

Konvencionalni sustavi rasvjete, uz veliku potrošnju električne energije, svjetlost pretjerano raspršuju u okolinu jer nisu oblikovani na način da pravilno usmjeravaju tok svjetlosti onamo gdje je ona potrebna te ne mogu prilagođavati intenzitet svjetlosti. LED rasvjeta sa štedljivim rasvjetnim tijelima, usmjerenim rasvjetnim snopom i mogućnošću prilagodbe intenziteta osvjetljenosti predstavljaju odličnu alternativu pa se sve češće koriste u sustavima javne rasvjete. Općina Brtonigla–Verteneglio u postupku je zamjene konvencionalnih sustava javne rasvjete suvremenima te je tijekom posljednjih nekoliko godina rasvjeta u svim naseljima prilagođena svjetlosnim tijelima baziranim na LED tehnologiji, a tek su ponegdje još prisutna konvencionalna rasvjetna tijela (npr. na sportskim terenima i dječjim igralištima) (Sl. 91).



Sl. 90. Prostorna distribucija svjetlosnog onečišćenja prema intenzitetu na području Općine Brtonigle–Verteneglio

Izvor podataka: Light Pollution Map (2024)

U kontekstu zelene infrastrukture, visoka vegetacija u naseljima može smanjiti količinu emitiranog onečišćujućeg svjetla koje nastaje odbijanjem zraka svjetlosti od osvjjetljenih površina dok zelena boja vegetacije oporavlja i opušta vidni sustav. Međutim, kako najveći utjecaj na svjetlosno onečišćenje imaju sustav javne rasvjete i osvjjetljavanje prometnica, najvažnije je nastaviti s implementacijom suvremenih sustava osvjjetljavanja, a sustav javne rasvjete moguće je opremiti i pametnim rješenjima koja reguliraju jačinu osvjjetljavanja prema trenutnim potrebama te time smanjuju utjecaj svjetlosnog onečišćenja, a usput stvaraju i značajne ekonomske uštede.



Sl. 91. Različiti oblici rasvjete na području Općine Brtonigle–Verteneglio: preostali dijelovi konvencionalne rasvjete (lijevo), dekorativna rasvjeta u sjevernom parku u Brtonigli (sredina), suvremena rasvjeta bazirana na LED tehnologiji (desno)

4.4.6.2. Rizici po dišni sustav

Niska kvaliteta zraka nepovoljni je čimbenik kvalitete života koji se u velikom broju situacija može odraziti kroz bolesti dišnog sustava. Onečišćivači zraka u Općini Brtonigle–Verteneglio prvenstveno su emisije onečišćujućih čestica i plinova od prometa te peludni alergeni u zraku.

Onečišćujuće čestice i plinovi

Na području Općine Brtonigle–Verteneglio zasad ne postoje mjerne postaje u okviru državne mreže za praćenje kakvoće zraka pa je analiza kakvoće zraka moguća jedino prema podacima s mjerne postaje Višnjan koja se nalazi na području Općine Višnjana te lokalnih mjernih mreža i mjernih postaja posebne namjene. Prema mjerenjima na ovim postajama, zrak je na obalnom području Primorsko-goranske županije bio I. kategorije čistoće (čist ili neznatno onečišćen zrak) prema gotovo svim parametrima. Iznimku čini prizemni ozon koji nastaje uslijed intenzivnog Sunčevog zračenja i emisije njegovih prekursora, a štetan je jer nadražuje dišne puteve i sluznicu čovjeka i mnogih drugih organizama (Paljar i ostali, 2017; Novković i Novković, 2023). Kao najugroženija područja glede kvalitete zraka u Istri utvrđeni su područje Labinštine s industrijskim objektima i područje Grada Pule koji su vrlo udaljeni od same Općine Brtonigle–Verteneglio, dok su kao glavni pritisci na području Općine određene prometnice, poglavito istarski ipsilon (Paljar i ostali, 2017).

U svrhu što preciznijeg i kvalitetnijeg praćenja kvalitete zraka javlja se potreba za postavljanjem stanica za trajno praćenje kvalitete i onečišćenosti zraka na području Općine Brtonigle–Verteneglio čime će se omogućiti

kontinuirano i detaljno praćenje promjena kao i preciznije određivanje potencijalnih izvora onečišćenja u gradu te omogućiti kvalitetnije planiranje rješenja za povećanje kvalitete zraka, odnosno praćenje njihove učinkovitosti. Temeljna mjera za postizanje ciljeva zaštite zraka jest smanjivanje emisije onečišćujućih tvari kroz zamjenu vozila s unutarnjim izgaranjem onima na električni pogon te poticanje korištenja održivih oblika urbane mobilnosti na području Općine.

Kako najveći izvor onečišćujućih čestica i plinova u Općini Brtonigle–Verteneglio predstavljaju prometnice u naseljima, uz njih je potrebno saditi vegetacijske barijere. Zelena infrastruktura i rješenja utemeljena u prirodi općenito imaju veliki potencijal filtriranja i upijanja krutih i plinovitih čestica iz zraka, a uz prometnice se kao izvrsno rješenje pokazala vegetacija uređena u više razina (kombinacijom niskog bilja, grmova i drveća) koja djeluje prvenstveno kao mehanička pregrada koja sprječava prodiranje onečišćenja s prometnica i iz industrije u okolne stambene i javne prostore (Sl. 92).



Sl. 92. Primjer zelene pregrade koja odvaja prometnicu od džepnog parka u Karigadoru

Peludni alergeni u zraku

Alergije su sve češći problem u urbanim sredinama, a s aspekta otvorenih javnih prostora osobito su problematične peludne alergije. Te alergije obilježava sezonski karakter budući da se pelud proizvodi u vegetacijskom razdoblju biljke pa se godišnja distribucija koncentracije peludi u zraku predviđa na temelju informacija o početku, trajanju i kraju cvjetanja/oprašivanja pojedine biljne vrste. Osim o navedenim razdobljima,

koncentracija peludi u zraku u konkretnom razdoblju i lokalitetu ovisi i o biljnom pokrovu te vremenskim uvjetima. Peludne alergije izazivaju pojedine vrste drveća, trava i korova pa na koncentraciju peludi utječe njihova zastupljenost na javnim i privatnim travnjačkim, poljoprivrednim i šumskim površinama. Od vremenskih uvjeta najveći utjecaj imaju dnevna temperatura zraka i količina oborina. Naime, za toplog i suhog vremena se povećava otpuštanje peludi dok kiša odstranjuje pelud iz zraka. Cirkulacija zraka pak utječe na prostorni domet širenja peludi zrakom (Sikora i ostali, 2013).

Za Grad Poreč koji je najbliži grad Općini Brtonigle–Verteneglio za koji se izrađuje peludni kalendar, utvrđeno je da značajno alergeno djelovanje imaju (NZJZ IŽ, 2024):

- visok stupanj alergenosti: čempres, bor, grab, hrast i trave;
- umjeren stupanj alergenosti: jasen, brijest, maslina, crkvina i ambrozija;
- nizak stupanj alergenosti: lijeska, joha, topola, platana, vriješ, breza, vrba, trputac, loboda, pelin, kiselica i bukva.

Razdoblje alergenosti varira od biljke do biljke, kod nekih traje svega nekoliko tjedana, dok neke mogu uzrokovati alergije i po pet ili više mjeseci. Alergena sezona najčešće počinje već u veljači kada pelud počnu otpuštati čempresi, većina biljaka postiže maksimum alergenosti od ožujka do lipnja, a najčešće traje do kraja kolovoza. Pritom valja napomenuti da većina biljaka nije alergena tijekom cijelog ovog razdoblja nego je stupanj njihove alergenosti vrlo nizak pa za takve koncentracije tegobe imaju samo iznimno osjetljive osobe. Neke biljke poput masline i crkvine imaju i razdoblja umjerene koncentracije peludi u zraku kada većina alergičnih osoba razvija tegobe, dok se kod čempresa, graba ili trava javljaju kraća ili dulja razdoblja visoke koncentracije peludi u zraku kada sve alergične osobe imaju tegobe (NZJZ IŽ, 2024).

Stupanj alergenosti i godišnja distribucija peludi s obzirom na koncentraciju u zraku ukazuju koje vrste biljaka bi pri uređenju zelenih površina trebalo saditi u manjim količinama kako bi se smanjio alergeni utjecaj na osjetljive osobe. Prilagodбом sadnje ovih vrsta te redovitim održavanjem zelenih površina kako bi se spriječilo širenje samoniklih alergeni biljaka (ambrozije, kopriva, trava i sl.) moguće je smanjiti negativan utjecaj peludi na ljudsko zdravlje.

4.5. Analiza planskih i legislativnih obveza i ograničenja

4.5.1. Prostornoplanske odredbe i ograničenja

Teritorij Općine Brtonigle–Verteneglio uređuje se temeljem Prostornog plana uređenja Općine Brtonigle–Verteneglio (*Službene novine Općine Brtonigle–Verteneglio* 08/08 i 08a/08 – ispravak, 06/11, 07/11 – pročišćeni tekst, 09/12, 03/13, 06/17), a pojedini manji dijelovi tog teritorija dodatno su uređeni urbanističkim planovima uređenja. Pored PPUOB-a je na snazi još dvadeset urbanističkih planova uređenja, dok su dva još u izradi. I sam PPUOB je trenutno u postupku novelacije, odnosno u izradi su V. izmjene i dopune ovog plana. Prostorni plan

Tab. 3. Godišnja distribucija peludi najznačajnijih alergeni biljaka s obzirom na koncentraciju u zraku za Grad Poreč i okolna područja za 2024. godinu

	SJEČANJ	VELJAČA	OŽUJAK	TRAVANJ	SVIBANJ	LIPANJ	SRPANJ	KOLOVOZ	RUJAN	LISTOPAD	STUDENI	PROSINAC
ČEMPRES												
LIJESKA												
JOHA												
TOPOLA												
JASEN												
BOR												
GRAB												
PLATANA												
BRIJEST												
VRIJES												
BREZA												
VRBA												
HRAST												
MASLINA												
TRAVE												
CRKVINA												
TRPUTAC												
AMBROZIJA												
LOBODA												
PELIN												
KISELICA												
BUKVA												

Izvor podataka: NZJZ PGŽ (2024)

uređenja Općine Brtonigle–Verteneglio usklađen je s Prostornim planom Istarske županije (*Službene novine Istarske županije* 2/02, 1/05 i 4/05, 14/05. – pročišćeni tekst, 10/08, 7/10, 16/11 – pročišćeni tekst, 13712 i 09/16, 14/16 – pročišćeni tekst). PPUOB ne spominje pojmove zelene infrastrukture, kružnog gospodarenja prostorom i zgradama i rješenja utemeljenih na prirodi.

4.5.1.1. Relevantni uvjeti gradnje i uređenja u građevinskom području

Planom je određen sustav naselja koji se sastoji od 5 područja statističkih naselja te 28 ostalih manjih naseobina i skupina kuća, sveukupno 33 građevinskih područja u kojima je predviđena gradnja mješovite namjene, tj. u kojima se, osim građevina stambene namjene, može planirati smještaj svih spojivih funkcija i sadržaja sukladno namjeni, rangu ili značenju naselja (PPUOB, čl.13).

Zone naselja

U građevinskom području naselja, u okviru gospodarske namjene obavljat će se proizvodne, uslužne, obrtničke, trgovačke, ugostiteljsko turističke i slične djelatnosti koje svojim funkcioniranjem neposredno ili posredno ne premašuju dozvoljene vrijednosti emisija štetnih tvari i utjecaja u okoliš za stambene zone, sukladno važećim propisima (zrak, buka, otpad, otpadne vode), te pod uvjetom da na svojoj vlastitoj građevnoj čestici ostvaruju mogućnost potrebnog parkiranja zaposlenih i klijenata (PPUOB, čl. 51).

Za građevine privremenog karaktera koje se postavljaju na javne površine (kiosci, nadstrešnice za sklanjanje ljudi u javnom prometu, tende, ljetni vrtovi i slično) ne formiraju se građevne čestice nego se iste postavljaju na građevnu česticu javne površine (PPUOB, čl. 52).

Na prostoru ograničenja zaštićenog obalnog područja mora (ZOP) za sve građevine koje se grade u naseljima Karigadoru, Velikoj i Maloj Puntii koeficijent izgrađenosti građevne čestice ovisi o veličini same čestice i tipu građevine (slobodno stojeća ili poluugrađena građevina), a kreće se između 10 i 40 %, dok koeficijent iskoristivosti ne smije prelaziti 0,8 (PPUOB, čl. 58).

Na prostoru izvan prostora ograničenja zaštićenog obalnog područja mora (ZOP), odnosno ostatku građevinskih područja Općine, koeficijent izgrađenosti građevne čestice ovisi o veličini same čestice i tipu građevine (slobodno stojeća, poluugrađena ili ugrađena građevina), a kreće se između 15 i 70 %. Kod gradnje građevina drugih namjena osim stambene (gospodarska–poslovna i proizvodna, ugostiteljsko–turistička, javna i društvena, sportska, infrastrukturna) unutar građevinskog područja naselja, uključujući zone izdvojene namjene unutar naselja, osim zona ugostiteljsko–turističke namjene, najveća dopuštena izgrađenost građevne čestice iznosi 60 % ili više. Iznimno, koeficijent izgrađenosti može iznositi i 100 % prilikom gradnje ugrađenih građevina na regulacijskom pravcu u izgrađenom dijelu građevinskog područja naselja, na građevnoj čestici površine do 100 m², koja se nalazi između dviju postojećih građevina izgrađenih na granici građevnih čestica (PPUOB, čl. 59).

Parkirna se mjesta, gdje je moguće, trebaju osigurati unutar građevnih čestica građevina, vodeći pritom računa o usklađivanju s povijesnim ambijentom. Novonastala parkirališta poželjno je ozeleniti, korištenjem takvih vrsta materijala koji omogućavaju rast zelenila, okruživanje parkirališta zelenim živicama, postavljanjem pergola s penjačicama i sl. (PPUOB, čl. 63).

Krovišta zgrada mogu biti ravna, jednovodna, dvovodna ili razvijena u više krovnih ploha, a u cilju korištenja dopunskih izvora energije moguća je izvedba konstruktivnih zahvata – pasivnih sustava za iskorištavanje sunčeve energije na manjem dijelu krovišta (PPUOB, čl. 64).

Oko građevne čestice namijenjene izgradnji stambenih građevina ograde treba riješiti kao zidane, žbukane, kamene, betonske, zelene živice, uz kombinaciju niskog punog zida i zelene živice, ili uz kombinaciju niskog punog zida i transparentne metalne ograde, vodeći pri tom računa o tradicionalnim oblikovnim obrascima (PPUOB, čl. 65).

Zone poslovne i proizvodne namjene

Unutar građevinskih područja poslovne namjene i proizvodne namjene dozvoljava se gradnja javnih prometnica, javne parkirne površine, parkirne kuće i javne zelene površine (PPUOB, čl. 84 i čl. 85).

Iskorištavanja energije sunca i vjetra, kao i ostalih dopunskih izvora moguće je u užim lokalnim okvirima na pogodnim mjestima, u sklopu javnih i/ili poslovnih građevina, a osobito u radnim zonama proizvodne namjene, gdje se omogućava građenje – postavljanje odgovarajućih građevina i uređaja za proizvodnju električne energije

iz „alternativnih“ izvora, na način da svojim djelovanjem ne ugrožavaju okoliš i ne utječu na zdravlje ljudi (PPUOB, čl. 150).

Sportsko-rekreacijske zone

Kod uređenja plaža unutar granica građevinskih područja osim uobičajenih zahvata na uređenju obale (uređivanje plaže, kupališta s montažno–prenosivim plažnim građevinama, sunčališta, pristupa u more, valobrana, molova, i dr.), u cilju poboljšanja plaža, mogu se kreirati manje pješčane plaže te tematske plaže (aktivna–živa plaža, plaža starih Rimljana, itd.) (PPUOB, čl. 147).

Građevine sportsko–rekreacijske namjene se mogu graditi u površinama svih namjena unutar svih građevinskih područja, a rekreacijske površine uređivati izvan građevinskih područja, na površinama ovim Planom utvrđenim za rekreaciju (PPUOB, čl. 177).

4.5.1.2. Relevantni uvjeti gradnje i uređenja izvan građevinskog područja

Zone rekreacijske namjene

Na površini rekreacije Uvali Karigadoru (R) moguće je vršiti zahvate u funkciji turističke rekreacije, zabave i opće rekreacije građana, osobito maritimne. U korelaciji mora i zelenila mogu se planirati dječja igrališta, tematski parkovi sa uobičajenim pratećim sadržajima vezanim uz rekreaciju uz more.

U obalnom pojasu do 25 m od obalne crte se obvezno mora osigurati kontinuitet obalne šetnice.

Dio cjelokupnog uređenja ovog područja je i uređenje priobalnog parka na istočnom, plitkom dijelu uvale izloženom izmjenama plima i oseka koji može uključivati:

- hortikulturno uređenje u svrhu afirmacije prirodnog biološki i ekološki vrijednog područja, atraktivnog za ptice i druge vrste,
- interpretacijske znakove, staze i izdignute drvene platforme za obilazak i razgledanje područja te uređenje zona za odmor korisnika,
- postavljanje strukture – zaklona – osmatračnice na dijelu staze, koji može biti realiziran i na plutajućoj platformi, ukoliko doseže do ruba dubljeg dna zaljeva; ova struktura može biti uređena i kao platforma za pristup veslačkim i drugim sličnim plovilima.

Aktivnosti na uređenju rekreacijskog područja Karigadora odnosno zahvati koji se u tu svrhu planiraju ne smiju za posljedicu imati nepovoljan utjecaj na ciljeve očuvanja i cjelovitost područja ekološke mreže (PPUOB, čl. 97).

U ovim zonama mogu se postavljati i uređivati naprave i površine za vodene atrakcije, putevi, trim staze, otvorene grupe za boćanje, grupe za sjedenje i boravak na otvorenom, postavljati informativne ploče, putokazi i prenosivi sanitarni čvorovi (PPUOB, čl. 98).

Na ovim područjima nije dozvoljeno građenje građevina visokogradnje, koje će biti realizirane u sklopu turističkog područja, a uređenjem rekreacijskih površina treba u najvećoj mogućoj mjeri očuvati postojeću visoku vegetaciju (PPUOB, čl. 99).

U svrhu realizacije plaža izvan građevinskih područja dozvoljeno je građenje plažne infrastrukture. Nije dozvoljena izmjena zatečenog prirodnog obilježja, osim radi osiguranja pristupačnosti plaži i moru. Sanitarne čvorove, tuševe i drugu nužnu opremu plaže u montažno-demontabilnim strukturama potrebno je smjestiti na kopnenom dijelu površine rekreacije, ili uz njegov rub. Nije dozvoljeno nasipavanje obale i/ili mora izvan granica građevinskih područja (PPUOB, čl. 101).

Na ostalim površinama izvan građevinskog područja (šume, poljoprivredno zemljište, more, vodotoci) mogu se uređivati rekreacijski sadržaji i zahvati montažno-prijenosnog karaktera koji omogućavaju zadovoljavanje potreba stanovništva za sportom i rekreacijom u otvorenom prostoru (igra, zabava, trčanje, plivanje i dr.) uz uvjet da sadržaj i aktivnost nije zabranjena posebnim propisima. Svi budući zahvati svojom izgradnjom ne smiju bitno mijenjati značajke krajolika u kojem se grade, a posebno se isključuje mogućnost iskrčenja autohtonih i homogenih šumskih površina u svrhu njihove izgradnje (PPUOB, čl. 102).

Šumske površine

Svi zahvati svojom izgradnjom ne smiju mijenjati značajke krajolika u kojem se grade, a posebno se isključuje mogućnost krčenja autohtonih i homogenih šumskih površina u svrhu njihove izgradnje (PPUOB, čl. 148).

U gospodarskim šumama je dozvoljena gradnja građevina, odnosno uređenje sadržaja koji su sukladni namjeni šume, i to: šumarske postaje (lugarnice), znanstveno-istraživačke stanice za praćenje stanja šumskih ekosustava (PPUOB, čl. 103).

Unutar gospodarskih šuma se dozvoljavaju slijedeći zahvati u prostoru: šumarske postaje (lugarnice), depoi drvne građe, znanstveno-istraživačke stanice za praćenje stanja šumskih ekosustava, odnosno zahvati u prostoru koji su u skladu sa Zakonom o šumama (PPUOB, čl. 160).

Unutar šuma posebne namjene se dozvoljavaju slijedeći zahvati u prostoru: rekreacijski sadržaji, arboretumi, znanstveno-istraživačke stanice za praćenje stanja šumskih ekosustava i nastave, odnosno zahvati u prostoru koji su u skladu sa Zakonom o šumama (PPUOB, čl. 161).

Vodene površine

Rekreacijske zone obuhvaćaju dijelove akvatorija uz obalu koje je namijenjeno kupanju i sportovima na vodi u pojasu širine od 300 metara, koje se određuje tako da ne ometa plovidbu na unutarnjim i međunarodnim plovnim putevima (PPUOB, čl. 33).

Na potezu od Uvale Kanove do Uvale Karigadora se more u pojasu od 300 m od obale može koristiti za rekreativne djelatnosti na moru. Taj morski pojas funkcionalno je vezan uz uređene plaže na kopnu, u skladu s uvjetima iz PPUOB-a. Nije dozvoljeno nasipavanje obale i mora izvan granica građevinskog područja. U moru je moguće postavljati privremene konstrukcije za potrebe rekreacijskih djelatnosti, kao što je postavljanje zabavnih i rekreacijskih rekvizita, pontona za boravak kupača, postavljanje opreme za obilježavanje kupališnog pojasa i sl. (PPUOB, čl. 149).

Vodoopskrba pitkom vodom vrši se iz distribucione mreže javnog vodovodnog sustava koji se planira povezati na županijskoj razini u regionalni vodoopskrbni sustav (PPUOB, čl. 196).

Zaštita mora od onečišćenja s kopna provodi se ograničenjem izgradnje uz obalu i mjerama za sprječavanje i smanjivanje onečišćenja s kopna sukladno sljedećim smjernicama (PPUOB, čl. 263):

- u vrlo osjetljivim područjima gdje je more visoke kakvoće (more I. kategorije), namijenjeno je ili se koristi za uzgoj marikulture, ograničava se izgradnja građevina, uz obalu i na moru koje nisu namijenjene samoj djelatnosti, a marikulturu u takvim područjima treba uskladiti s prijemnim kapacitetom akvatorija na osnovi ciljanih istraživanja,
- na područjima gdje je obalno more još uvijek visoke kakvoće, namijenjeno kupanju i rekreaciji, usklađenim i kontroliranim razvojem turizma i gospodarstva općenito, obavezno je održati postojeću kakvoću mora,
- dijelovi zatvorenog mora, uvale, zaljevi s slabom izmjenom vodene mase, predstavljaju osjetljiva područja i treba ih ograničenjem izgradnje zaštititi od prekomjernog onečišćenja,
- sve otpadne vode moraju se pročistiti prije ispuštanja u more ili vodotok u objektima ili uređajima koji su usklađeni sa količinom dotoka, zagađenjem i kvalitetom recipijenta,
- ne mogu se izdati lokacijska, građevinska ili uporabna dozvola za građevine koje bi u more, vodotok ili drugo područje utvrđeno ovim režimom, ispuštali nepročišćene vode.

4.5.1.3. Uvjeti smještaja djelatnosti

Gospodarske djelatnosti

Koeficijent izgrađenosti pojedinačne građevne čestice (osim građevnih čestica infrastrukturnih sustava) ne smije biti veći od 0,3, a koeficijent iskoristivosti ne smije biti veći od 0,8. Iznimno, kod postojećih TRP-ova, TP-ova i TZ-

ova unutar naselja, kod kojih je gustoća korištenja, izgrađenost građevne čestice ili koeficijent iskoristivosti veći od ovdje određenih veličina, rekonstrukciju postojećih građevina planirati na način da se ne povećaju postojeće veličine. Najmanje 40 % površine svake građevne čestice (osim građevnih čestica infrastrukturnih sustava) mora se urediti kao parkovni nasadi i prirodno zelenilo, a odvodnja otpadnih voda mora se riješiti zatvorenim kanalizacijskim sustavom s pročišćavanjem (PPUOB, čl. 109a).

Turistička razvojna područja (TRP)

Izgrađenost građevinske čestice unutar ZOP-a ne može biti veća od 30 %, a koeficijent iskoristivosti građevinske čestice ne može biti veći od 0,8. 40 % svake građevinske čestice mora se urediti kao zelene površine. Smještajne jedinice se ne mogu graditi ni planirati u pojasu od 100 m od obalne crte, osim smještajnih jedinica kampa koje nisu čvrsto povezane s tlom i mogu se smještati na udaljenosti od 25 m od mora (PPUOB, čl. 111).

Postojeći prateći sadržaji (restorani, trgovački sadržaji i drugo) se zadržavaju, a gradnja novih se mora planirati na udaljenosti od najmanje 70 m od obalne crte. Veličine građevnih čestica pratećih sadržaja treba odrediti sukladno posebnim propisima o kampovima te iz uvjeta da izgrađenost takvih građevnih čestica ne može biti veća od 30% od ukupne veličine građevne čestice (PPUOB, čl. 113).

U sportsko-rekreacijskim zonama unutar TRP-a moguće je graditi građevine u funkciji turističke rekreacije kao i infrastrukturne građevine, ali isključivo u svrhu opskrbe rekreacijskih građevina (rezervoari, vodospreme, pumpne stanice, trafostanice i sl.), uređivati putovi, trim staze, biciklističke staze, manje karting staze za djecu, otvoreni sportski tereni za tenis, boćanje, minigolf, streljaštvo, grupe za sjedenje i boravak, nadstrešnice, kupališta, kabine, informativne ploče i putokazi, sanitarni čvorovi, kiosci za informativne djelatnosti, male montažno-prijenosne uslužne građevine i sl. (PPUOB, čl. 114).

Uži obalni pojas do 25 m od obalne crte je namijenjen (PPUOB, čl. 115):

- uređivanju plaže, kupališta s plažnim građevinama, sunčališta, pristupa u more, valobrana, vodene sportove i dr.,
- uređivanju zelenih površina,
- uređenju komunikacijskih površina, pri čemu se obvezno mora osigurati kontinuitet obalne šetnice.

Za sadašnje i buduće potrebe naselja Karigadora kao cjeline treba unutar građevinskog područja osigurati potreban prostor za izgradnju građevina zajedničkih potreba i centralnih funkcija, kao i za izgradnju komunalnih građevina i uređaja, u skladu s ovim Planom, a osobito u najužem priobalnom pojasu treba omogućiti gradnju i uređivanje sadržaja u funkciji uređivanja obale, plaže, kupališta s plažnim građevinama, sunčališta, pristupa u more, valobrana, molova, obalnih zidova, naprave za vodene sportove i dr. Isto tako treba omogućiti gradnju i uređenje građevina luke, šetnice, parkovnih površina i biciklističke staze, pri čemu se obvezno mora osigurati kontinuitet obalne (PPUOB, čl. 122).

Turistička područja (pунктови) (TP)

Područje Štroligarije namijenjeno je alternativnom i ruralnom turizmu (bike, vidikovac, poljoprivreda, zaštićena šuma hrasta medunca) pa se na tom području osim smještajne građevine maksimalnog kapaciteta 30 postelja mogu planirati i drugi ugostiteljski, poljoprivredni i sportski sadržaji koji se uobičajeno grade u sklopu takvih sadržaja, zelene površine, prometnice, infrastruktura i sl. (PPUOB, čl. 127).

Turistička područja Fiorini, Žmergo, Marcari, Donji Katunari, Grabar, Gromače, Gradišće, namijenjeno je izletničkom i zdravstvenom turizmu pa se na tom području mogu planirati zdravstveni (wellness), ugostiteljski i sportski sadržaji koji se uobičajeno grade u sklopu takvih sadržaja. Unutar turističkog područja mogu se graditi rekreacijska igrališta i bazeni, prometnice, parkirališta i druga infrastruktura, uređivati zelene površine i sl. (PPUOB, čl. 128–133).

Izletničko-rekreacijske površine izvan građevinskog područja

Ove površine koje se iznimno mogu uređivati izvan građevinskog područja su specifičan oblik sadržaja vrijednih i u smislu turističke valorizacije, koji se mogu uređivati samo na prostoru posebne vrijednosti, u ambijentu koji nije determiniran drugim vrstama izgradnje. Prvenstveno služe za posjetu lokacijama na kojima su utvrđene posebne vrijednosti prirodne ili graditeljske baštine a javnim površinama, isključivo uz suglasnost nadležnog konzervatorskog odjela, odnosno tijela nadležnog za zaštitu prirode (PPUOB, čl. 139).

Sport unutar građevinskog područja naselja

Sportske građevine mogu imati najviše dvije nadzemne etaže i jednu podzemnu. Najveća dozvoljena visina građevina je 12 metara. Površina izgrađenosti građevne čestice maksimalno 60 %. Parkiranje se mora osigurati unutar građevne čestice. U području obuhvata mogu se postavljati naprave i uređivati površine za zabavu i odmor, putevi, trim staze, otvorene grupe za sjedenje i boravak, postavljati informativne ploče i putokazi te prenosivi sanitarni čvorovi (PPUOB, čl. 142).

U okviru golf igrališta Fratarske šume moguće je izvoditi zahvate na planiranju zemljanih masa, stvaranja umjetnih jezera (akumulacija) i vodotoka i slične zahvate radi privođenja površina namjeni, ali uz mjere uređenja i zaštite parkovnog zelenila, šume i šumskog zemljišta. Ukupna tlocrtna bruto površina zatvorenih i natkrivenih građevina unutar građevinskog područja sportske namjene može iznositi najviše 10 % površine sportskih terena i sadržaja. Najmanje 60 % površine ovog građevinskog područja mora biti uređeno kao parkovni nasadi i prirodno zelenilo. U okviru golf igrališta moguće je planirati zahvate na planiranju zemljanih masa kako bi se uredile površine za igru (green, fairway i sl.) uobičajene za takva igrališta, te zahvate na stvaranju umjetnih jezera (akumulacija) i vodotoka, i slično, radi privođenja površina namjeni, ali uz mjere uređenja i zaštite parkovnog zelenila, šume i šumskog zemljišta, uz poštivanje temeljnog krajolika i poduzimanje posebnih mjera zaštite podzemnih i nadzemnih voda i priobalnog mora. Koristiti zatvoreni sistem odvodnje drenažnih voda, uz njihovo

pročišćavanje i recirkulaciju. Kvalitetni elementi krajolika moraju se uklopiti u obuhvat i koncepciju golf igrališta. Za održavanje golf igrališta prvenstveno se mora koristiti pročišćena otpadna voda te, kad je to moguće, voda dobivena postupkom desalinizacije morske vode, a voda iz vodoopskrbnog sustava može se koristiti samo uz suglasnost nadležnih tijela vodeći računa o prioritetu korištenja vode u vodoopskrbne svrhe. Unutar građevinskog područja golf igrališta moraju se omogućiti prolazni koridori za bicikliste i pješake, koji će povezati sadržaje planirane uz obalu u dijelu rekreacije sa golfom (PPUOB, čl. 143).

U građevinskim područjima naselja planirane su površine sportsko-rekreacijske namjene – višenamjenski sportski centri (R6). Na tim se površinama mogu graditi otvorena sportska igrališta, sportske građevine, građevine pratećih namjena, parkirališta, prometnice, infrastruktura, uređivati zelene površine i sl. temeljem izdanih odobrenja za građenje. Najveća dozvoljena izgrađenost građevne čestice maksimalno 50 % računajući pri tom zemljište pod građevinom i druge sportske terene i sadržaje. Parkiranje se mora osigurati unutar čestice (PPUOB, čl. 145).

Gospodarske komunalno-servisne zone

Osim navedenih sadržaja, u zonama se moraju urediti manipulativne i zelene površine. Sve manipulativne površine i spremišta moraju biti zatvoreni ili zaklonjeni od pogleda korištenjem zatvorenih prostora, pomoću zelenila ili postavljanjem/građenjem odgovarajućih elemenata za zaklanjanje i natkrivanje (PPUOB, čl. 153).

Infrastrukturni sustavi

Mogući negativan utjecaj cesta na okoliš, osobito autoceste, mora biti sveden na minimum. Građevinska područja naselja, osobito njihove već izgrađene dijelove, korisnik autoceste (koncesionar) treba zaštititi od utjecaja buke na samom izvoru zagađenja - postavljajući bukobrane u zaštitnom pojasu autoceste cijelom dužinom kontaktnog područja s naseljima Brtoniglom i Turinima (PPUOB, čl. 183).

4.5.1.4. Uređenje i očuvanje krajobraznih vrijednosti

Prostornim planom Istarske županije utvrđena su područja i lokaliteti značajnih ili karakterističnih obilježja krajobrazna, kojima treba posvetiti posebnu pažnju, te je područje Istarske Županije podijeljeno na tri krajobrazne cjeline, od kojih su na području Općine Brtonigla zastupljene dvije Siva Istra (dolina rijeke Mirne sa sjevernim i južnim obroncima kanjona Mirne) i Crvena Istra (primorski dio - sjeverni dio, tj. Savudrija-Umag-Novigrad). Prepoznata su dva područja krajobrazne vrijednosti na području Općine Brtonigle–Verteneglio – dolina rijeke Mirne s obroncima te šire agrarno područje Dajle, Nove Vasi, Brtonigle, Krasice i Buja. Mjere očuvanja čine očuvanje karakterističnih reljefnih oblika (tašeli, pustinje, dine), morfoloških i vizualnih osobitosti akropolskih naselja te ruralnog i prirodnog krajobrazna u neposrednoj blizini i zaštita vizualnog i prostornog identiteta manjih

sela i zaseoka. Također treba ograničiti neproporcionalno uzdužno širenje naselja uz prometnice, očuvati vizuru na vidikovcima, poticati rekonstrukcije ruševnih zgrada i zapuštenih utvrda. Čuvaju se i saniraju vodeni tokovi te njihovi prirodni oblici i pojave, šumske površine, posebice one na strmim liticama, a gradnju na šumovitim obroncima treba ograničiti. Poljoprivredne površine flišnog područja, krških i aluvijalnih treba očuvati od izgradnje ili sanirati, kao i očuvati značajne površine prirodnih travnjaka, a tako i poticati stanovništvo na bavljenje tradicionalnim stočarstvom (PPUOB, čl. 212).

4.5.1.5. Uređenje i očuvanje okolišnih vrijednosti

Unutar zaštićenog obalnog područja mora ne dozvoljava se rješavanje odvodnje otpadnih voda putem zbrinjavanja u sabirnim (septičkim) jamama niti kao fazno rješenje, već isključivo priključivanjem na izgrađeni sustav odvodnje otpadnih voda (PPUOB, čl. 40).

Na području obuhvata Plana, poglavito unutar građevnih područja, ne smiju se graditi građevine koje bi svojim postojanjem ili upotrebom, neposredno ili možebitno ugrožavale život, zdravlje i rad ljudi ili vrijednost okoliša, niti se smije zemljište uređivati ili koristiti na način koji bi izazvao takve posljedice (PPUOB, čl. 253).

Prilikom izdavanja akata kojima se odobrava gradnja, kao i prilikom gradnje, a potom i korištenja građevina, neophodno je uvažavati sve osobitosti okoliša i primjenjivati mjere kojima se neće ugroziti njegovo zatečeno (nulto) stanje. U slučaju da već zatečeno stanje okoliša ne odgovara minimalnim dopuštenim uvjetima treba ga dovesti u granice prihvatljivosti, definirane važećim propisima i standardima. U prostornim planovima užeg područja potrebno je definirati mjere zaštite okoliša na temelju procjena utjecaja (PPUOB, čl. 255).

U područjima I. kategorije treba poduzimati mjere sprječavanja onečišćenja zraka, kako zbog izgradnje i razvoja područja ne bi došlo do prekoračenja preporučenih vrijednosti (PPUOB, čl. 260).

4.5.2. Strateškoplanska usmjerenja općeg razvoja

4.5.2.1. Provedbeni program Općine Brtonigle–Verteneglio za razdoblje 2021.–2025.

Provedbeni program Općine Brtonigle–Verteneglio za razdoblje 2021.–2025. (2021) je kratkoročni strateškoplanski dokument koji se donosi za vrijeme trajanja mandata izvršnog tijela JLS-a, a služi kako bi ciljeve i smjernice iz srednjoročnih strateškoplanskih dokumenata povezao s proračunom i prenio u provedive i mjerljive ciljeve ili aktivnosti.

Zelena se infrastruktura kao takva u provedbenom programu ne spominje, no programom je kroz mjere M.01 Unaprjeđenje komunalne infrastrukture i M.04 Komunalno gospodarstvo i održavanje površina predviđeno uređenje novih i održavanje postojećih javnih zelenih površina kao ključnih elemenata zelene infrastrukture Općine Brtonigle–Verteneglio. U budućim bi provedbenim programima svakako trebalo obuhvatiti dodatne elemente zelene infrastrukture i poticati njihovo povezivanje. Kroz Prioritet 4. Poboljšanje komunalne

infrastrukture i pametno gospodarenje okolišem predviđeno je unaprjeđenje objekata i komunalne infrastrukture te sustava javne rasvjete.

4.5.2.2. Program ukupnog razvoja – Strategija lokalnog razvoja Općine Brtonigle–Verteneglio 2014.–2020.

Program ukupnog razvoja – Strategija lokalnog razvoja Općine Brtonigle–Verteneglio 2014.–2020 (2014) je srednjoročni razvojni plan orijentiran na poboljšanje kvalitete života i razvoja Općine Brtonigle–Verteneglio koji identificira glavne razvojne prioritete te predlaže projekte za provedbu. Program–Strategija velik naglasak stavlja na održivi razvoj s naglaskom na uključivost i uzajamnu podršku različitih sektora društva.

Dokumentom se potiče dodatno očuvanje i zaštićivanje predjela Općine koji imaju karakteristike izrazitih prirodnih i krajobraznih vrijednosti kako bi se naglasio identitet Općine i njezinih sastavnih dijelova. Kao glavni prirodni i agrarni elementi prepoznati su brežuljci, šume, vodene površine i poljoprivredno–voćarski (maslinarski i vinogradarski) mozaici te je procijenjeno da su pojedini prirodni predjeli, osobito oni pod šumama, i dalje izrazito prirodni i očuvani te da takvima trebaju i ostati. Posebno se ističe važnost očuvanja i unaprjeđenja krajobrazne vrijednosti kroz izbjegavanje regulacije vodotoka, obnavljanjem vlažnih biotopa i ambijenata (poput parka Škrlina) te sprječavanjem neplanske gradnje na krajobrazno izloženim lokacijama.

Koncept održivog razvoja prepoznat je kao ključna odrednica ove strategije, kao i budućeg razvoja Općine, a naglasak je stavljen na izgradnju i unaprjeđenje sustava odvodnje otpadnih i oborinskih voda te sanaciju postojećih odlagališta otpada i divljih deponija.

4.5.2.3. Akcijski plan energetske održivog razvoja i prilagodbe klimatskim promjenama

Akcijski plan energetske održivog razvoja i prilagodbe klimatskim promjenama (SECAP, 2021) predstavlja temeljni dokument jedinica lokalne samouprave kojim se kroz analizu zatečenog stanja definira jasan smjer djelovanja na područjima energetske učinkovitosti, korištenja obnovljivih izvora energije te prilagodbe klimatskim promjenama. Glavni cilj SECAP-a je definiranje mjera i radnji koje je potrebno provesti kako bi se postigla energetska tranzicija u niskouglično društvo otporno na klimatsku krizu do 2030. godine.

Zelena infrastruktura važan je alat SECAP-a za postizanje navedenih ciljeva pa je mjerama ZDR-04 i ZDR-05 predviđeno integriranje zelene infrastrukture u prostorne planove te daljnji razvoj zelene infrastrukture kako bi se sustavno povećao udio kvalitetnog zelenila i zelenih rješenja u urbanim cjelinama te time poboljšala zaštita stanovnika od toplinskih udara. Isto tako, potiče se povećanje održive lokalne proizvodnje hrane. Od ostalih mjera za razvoj zelene infrastrukture relevantne su i mjere ZDR-03 *Postavljanje zelenih i pametnih nadstrešnica na stajalištima javnog prijevoza i javnim parkiralištima*, VOD-04 *Uvođenje eko-pametnih tuševa na javnim plažama*, VOD-06 *Projekt izgradnje sustava oborinske vode*, a u kontekstu implementacije zelene infrastrukture ističe se i važnost mjere PP-01 *Edukacija donositelja odluka u domeni integrativnog prostornog planiranja*.

Iako se kružno gospodarenje ne spominje izričito u SECAP-u, njegova su načela sadržana u brojnim mjerama koje teže održivosti Općine. U tom kontekstu važno je naglasiti mjere 10. *Poticanje i primjenu obnovljivih izvora energije u komercijalnom i uslužnom sektoru* i 12. *Energetsku obnovu (fasade, krovista, stolarije) zgrada komercijalnog i uslužnog sektora* koje su vezane za smanjenje emisija CO₂ te mjere vezane za prilagodbu klimatskim promjenama, VOD-05 *Izgradnja cjelovitog javnog sustava odvodnje otpadnih voda s pročišćavanjem za ponovnu upotrebu* i PP-01 *Edukacija donositelja odluka u domeni integrativnog prostornog planiranja*.

4.5.2.4. Zajednički akcijski plan energetske održivog razvoja i prilagodbe klimatskim promjenama (Joint SECAP)

Gradovi Bujе i Novigrad i Općina Brtonigla–Verteneglio izradili su Zajednički akcijski plan energetske održivog razvoja i prilagodbe klimatskim promjenama (2021) kako bi nadopunili vlastite SECAP-e i suradnjom postigli što veći učinak po pitanju energetske održivog razvoja i prilagodbe klimatskim promjenama kroz zajedničku koordinaciju i ulaganje u provedbu mjera.

Od mjera relevantnih za zelenu infrastrukturu ističu se 4. Unaprjeđenje biciklističkog prijevoza, POLJ-02 *Izgradnja mini i mikro akumulacija za navodnjavanje* i PP-01 *Edukacija donositelja odluka u domeni integrativnog prostornog planiranja*. Navedene mjere za cilj imaju integrirani razvoj novih zelenih i vodenih površina koje će pružati mnoge usluge ekosustava, povećati privlačnost održivih oblika kretanja te povećati održivost i otpornost na klimatske promjene.

Na temu kružnog gospodarenja prostorom i zgradama vežu se mjere Zamjena postojećih žarulja s energetske učinkovitim žaruljama i Energetska obnova (fasade, krovista, stolarije) te Poticanje i primjena obnovljivih izvora energije za grijanje/hlađenje i pripremu potrošne tople vode.

4.5.2.5. Plan gospodarenja otpadom

Gospodarenje otpadom u Republici Hrvatskoj predstavlja jedno od prioritetnih okolišnih pitanja koje propisuju i uređuju pravnozakonodavni okviri Republike Hrvatske i Europske unije, a iz njih je proizašla i potreba za izradom Plana gospodarenja otpadom Općine Brtonigle–Verteneglio od 2017. do 2022. godine (PGO, 2017). Svrha donošenja plana gospodarenja otpadom je definiranje okvira za održivo gospodarenje otpadom koje obuhvaća skup aktivnosti, odluka i mjera usmjerenih na sprječavanje nastanka otpada, smanjivanje količine otpada, provedbu skupljanja, prijevoza, oporabe, zbrinjavanja i drugih djelatnosti vezano za otpad kao i brigu za postojeća odlagališta te odlagališta koja su zatvorena.

Na području Općine Brtonigle–Verteneglio uslugu prikupljanja otpada provodi tvrtka 6. maj d.o.o. Umag koja prikupljeni otpad odvozi na odlagalište Donji Picudo u Gradu Umagu, a obuhvaćenost organiziranim prikupljanjem i odvozom otpada je 2016. g. za Općinu Brtoniglu–Verteneglio bila potpuna (100 %). Najveći dio otpada koji nastaje u Općini čini komunalni otpad iz domaćinstvima, turističkih i objekata uslužnih djelatnosti, dok se posebne kategorije otpada zbrinjavaju putem eko-otoka na različitim lokacijama na području općine i mobilnog reciklažnog

dvorišta. Stanje gospodarenja otpadom na području općine u pogledu odvojenog prikupljanja sastavnica MKO-a djelomično je riješeno, dok napredak treba postići u pogledu organiziranog probira i prikupljanja različitih vrsta otpada, pogotovo biorazgradivog otpada koji se trenutno prikuplja zajedno s miješanim komunalnim otpadom ili kompostira isključivo kućnim komposterima.

4.5.2.6. Strateški plan razvoja turizma za područje Općine Brtonigle–Verteneglio

Strateški plan razvoja turizma za područje Općine Brtonigle–Verteneglio (2019) postavlja temelje daljnjeg razvoja turizma na području Općine Brtonigle–Verteneglio i predlaže razvojne projekte kojima bi se isti mogao postići. Predlaže se oslanjanje na postojeće atribute i nastavak razvoja posjetiteljskog turizma, kao i unaprjeđenje ruralnog turizma i gastronomske ponude. Među ostalim investicijskim projektima koje predlaže, strateški plan osvrće se na revitalizaciju zgrade Stare škole u Novoj Vasi prenamjenom u hostel i centar za mlade ili društveni dom, čime bi prostor dobio nove funkcije i komplementarno se koristio. Isto tako, plan predlaže uređenje središta naselja Brtonigle u pješačku zonu s prostorom za kulturna i zabavna događanja. Među sekundarnim projektima ističu se još i organiziranje tržnog dana i pop-up tržnice u središtu naselja Brtonigle te peškarijskog punkta (ribarnice) s prodajom lokalnih proizvoda čime bi se skratili lanci opskrbe i promovirali lokalni proizvođači. Konačno, potiče se i daljnji razvoj biciklističke infrastrukture te promoviranja održive mobilnosti.

4.5.3. Ograničenja koja proizlaze iz legislativne zaštite prirode

4.5.3.1. Područja prirode zaštićena Zakonom o zaštiti prirode

Zaštićena područja prirode temeljna su vrijednost i jedno od najznačajnijih prirodnih dobara Republike Hrvatske pa tako i Općine Brtonigle–Verteneglio. Zaštićena su Zakonom o zaštiti prirode (NN 80/13, 15/18, 14/19, 127/19), a njima upravljaju javne ustanove koje obavljaju djelatnost zaštite, održavanja, nadzora, praćenja stanja i promicanja zaštićenog područja. Na teritoriju Općine Brtonigle–Verteneglio ne nalaze se zaštićena područja prirode, a najbliže zaštićeno područje je geomorfološki spomenik prirode Markova jama koji se nalazi oko 2 km južno od granica Općine. Jama je bogata kalcitnim špiljskim ukrasima, podzemnim prostorijama, a u jami se nalaze i dva jezera slatke vode. Stanište je ljetne kolonije šišmiša i druge podzemne faune. Prema Zakonu o zaštiti prirode (NN 80/13, 15/18, 14/19, 127/19, čl. 104) zabranjeno je oštećivati, uništavati i odnositi sige, živi svijet speleoloških objekata, fosilne arheološke i druge nalaze, odlagati otpad ili ispuštati otpadne tvari u speleološke objekte, kao i provoditi druge zahvate i aktivnosti kojima se mijenjaju stanišni uvjeti u objektu. Od velike važnosti za šišmiše je očuvanje lovnih staništa - travnjaka, šikara i šuma, kao i osiguravanje njihove povezanosti s elementima krajobrazza. Prema Rješenju o proglašenju fosila dinosaura i njihovih nalazišta zaštićenim dijelovima prirode (NN 40/21), na obalnom dijelu i u moru na području Karigadora prisutni su otisci dinosaura (sauropoda).

4.5.3.2. Ekološka mreža

Natura 2000 je ekološka mreža koju čine prirodni stanišni tipovi i staništa divljih vrsta od interesa za Europsku uniju odabrani kako bi se očuvalo ili ponovno uspostavilo povoljno stanje najvrjednijih i najugroženijih vrsta i stanišnih tipova u Europi. Ekološka mreža Natura 2000 Republike Hrvatske određena je Uredbom o ekološkoj mreži i nadležnostima javnih ustanova za upravljanje područjima ekološke mreže (NN 80/19, 119/23), a sastoji se od područja očuvanja značajnih za ptice (POP), područja očuvanja značajnih za vrste i stanišne tipove (POVS) te posebnih područja očuvanja značajnih za vrste i stanišne tipove (PPOVS).

Osnovni način upravljanja područjem ekološke mreže je provođenje mjera očuvanja za ciljane vrste i stanišne tipove. One se ugrađuju u planove upravljanja područjima ekološke mreže kao i sektorske planove gospodarenja prirodnim dobrima. Područja ekološke mreže određena su Pravilnikom o ciljevima očuvanja i mjerama očuvanja ciljnih vrsta ptica u područjima ekološke mreže (NN 25/20, 38/20) te Pravilnikom o ciljevima očuvanja i mjerama očuvanja ciljnih vrsta i stanišnih tipova u područjima ekološke mreže (NN 111/22) dok su ograničenja i njihova zaštita uređeni Zakonom o zaštiti prirode (NN 80/13, 15/18, 14/19, 127/19).

Korištenje prirodnih dobara na područjima ekološke mreže zasniva se na očuvanju bioraznolikosti, krajobrazne raznolikosti i georaznolikosti. Zabranjeno je korištenje prirodnih dobara ako uzrokuje oštećenje njihovih vrijednosti, narušavanje povoljnog stanja divljih vrsta i staništa ili smanjenje njihove raznolikosti. Ukoliko se na području ekološke mreže planira izvedba zahvata (za koje je posebnim propisima iz područja prostornog uređenja i gradnje potrebno ishoditi dozvolu za građenje), potrebno je provesti ocjenu o prihvatljivosti tog zahvata za ekološku mrežu kako bi se procijenila mogućnost negativnog utjecaja na ciljeve očuvanja i cjelovitost područja.

Tab. 4. Područja ekološke mreže na području Općine Brtonigle–Verteneglio

Kategorija područja	Naziv područja ekološke mreže	Ukupna površina (ha)	Površina unutar granica Općine Brtonigle–Verteneglio
POP	HR1000032 Akvatorij zapadne Istre	15.470,2	142,1
POVS	HR2000619 Mirna i šire područje Butonige	1.476,7	4,9
POVS	HR2001143 Jama kod Komune	0,8	0,8

Izvor podataka: Bioportal (2025)

4.5.4. Ograničenja koja proizlaze iz legislativne zaštite i očuvanja kulturnih dobara

Iako kulturna dobra nisu izravno elementi zelene infrastrukture, ona su ponekad okružena ili uključuju parkovno uređene zelene i vodene površine koje imaju potencijal pružiti niz koristi za stanovništvo, bioraznolikost, okoliš i/ili klimu i tako doprinijeti sinergijskim učincima zelene infrastrukture. Stoga su u ovom poglavlju analizirana ograničenja i potencijali za uključivanjem kulturnih dobara u sustav zelene infrastrukture Općine Brtonigle–Verteneglio.

Okosnicu zaštite kulturnih dobara u Republici Hrvatskoj predstavlja Zakon o zaštiti i očuvanju kulturnih dobara (NN 145/24) kojim su pravno uređeni svi čimbenici (određena su svojstva kulturnog dobra, vlasništvo, nadležnosti) u postupanju prema kulturnim dobrima. Tim su zakonom propisane mjere zaštite i očuvanja kulturnih dobara, od istraživanja, dokumentiranja i praćenja stanja kulturnih dobara, preko utvrđivanja sustava mjera zaštite te posebnih uvjeta zaštite, do zaštite ugroženog kulturnog dobra i organizacije hitnih mjera zaštite u izvanrednim okolnostima.

Prema podacima Registra kulturnih dobara (2025), na području Općine Brtonigle–Verteneglio nalazi se sedam arheoloških dobara – arheološka nalazišta te objekti Kaštel sv. Jurja i Crkva sv. Lovre. Na lokacijama koje su zaštićene kao kulturna dobra Zakonom o zaštiti i očuvanju kulturnih dobara nije moguće izvoditi zahvate koji značajno izmjenjuju njihova svojstva bez prethodnog odobrenja restauratorskih zavoda ili drugih institucija (muzeji, galerije, arhivi, knjižnice i druge javne ustanove u kulturi) koje obavljaju poslove u svezi sa čuvanjem, obnovom i zaštitom kulturnih dobara. Stoga je pri eventualnom uključivanju kulturnih dobara u sustav zelene infrastrukture ključna kvalitetna suradnja i komunikacija s restauratorskim zavodom i njegovim odjelima kao i ishođenje svih potrebnih dozvola koje prethode bilo kakvom zahvatu.

4.6. Analiza upravljačkih i financijskih resursa

4.6.1. Analiza upravljačkih kapaciteta za upravljanje zelenom infrastrukturom i kružno gospodarjenje prostorom i zgradama

Implementacija sustava zelene infrastrukture u prostoru i modela kružnog gospodarjenja prostorom i zgradama skup je kompleksnih zadataka koji zahtijevaju suradnju i koordinaciju između različitih dionika iz javnog, privatnog i civilnog sektora na teritoriju Općine Brtonigle–Verteneglio i drugih dionika koji imaju posjede ili na drugi način aktivno djeluju na prostoru Općine. Ističe se uloga javnog sektora koja je dvojaka – planerska i izvršna. Planerska uloga ogleda se u osmišljavanju i uspostavi obaju sustava. U pogledu uspostave i razvoja mreže zelene infrastrukture potrebno je unaprijediti postojeći sustav planiranja, održavanja i praćenja stanja zelenih, vodenih i drugih prirodnih površina te provesti obnovu ekosustava kada je ona potrebna. U pogledu kružnosti javni sektor treba osigurati sustavnu primjenu modela kružnog gospodarjenja u upravljanju prostorom i zgradama kroz izmjene prostornoplanskih dokumenata i relevantnih pravilnika i procedura koje općinski aparat provodi. Oba sustava zahtijevaju i sustavni pristup podizanju informiranosti o relevantnim propisima i dostupnim oblicima

podrške te razine svijesti o važnostima održivog gospodarjenja prostorom i prirodnim resursima, ali postizanju promjena u ponašanju koje će dovesti do održivog razvoja i povećane kvalitete života (osobito u zdravstvenom pogledu). Konačno, neizostavna je uloga javnog sektora u koordinaciji svih dionika u procesima planiranja i upravljanja prostorom. Uloga privatnog i civilnog sektora je izniman potencijal koji je često neiskorišten. Većina zemljišta u privatnom je vlasništvu i neophodno je promijeniti način gospodarjenja istim kako bi se postigli ciljevi održivog razvoja. Civilni sektor pak posjeduje brojna znanja, kompetencije i kapacitete koji mogu doprinijeti zelenoj tranziciji i unaprjeđenju kvalitete prostora i života.

4.6.1.1. Identifikacija organizacija i tijela koji bi mogli sudjelovati u provedbi strategije

Organizacije i tijela koji bi mogli sudjelovati u provedbi strategije identificirani su u javnom i civilnom sektoru. U civilnom sektoru identificirano je sedam udruga. U privatnom sektoru nisu identificirani dionici, no njihova uključenost u provedbu strategije neophodna je budući da se brojne mjere odnose na zemljišta i građevine u privatnom vlasništvu.

Organizacije i tijela iz javnog sektora

Jedinstveni upravni odjel Općine Brtonigle–Verteneglio obavlja stručne, upravne i druge poslove iz samoupravnog djelokruga Općine Brtonigle–Verteneglio, kao i poslove koji su preneseni na Općinu Brtonigle–Verteneglio. Jedinstvenim upravnim odjelom upravlja pročelnik koji za zakonitost i učinkovitost rada odgovara općinskom načelniku.

U Jedinstvenom upravnom odjelu sistematizirano je sljedećih šest radnih mjesta:

- pročelnik Jedinstvenog upravnog odjela,
- samostalni upravni referent za provođenje projekata, EU fondova i društvene djelatnost,
- referent za vođenje investicija,
- referent za računovodstvo i financije,
- referent za administrativne poslove,
- referent-komunalni-poljoprivredni redar.

Prema navedenom, Jedinstveni upravni odjel identificiran je kao tijelo javnog sektora nadležno za provedbu strategije, odnosno unaprjeđenju sustava planiranja, održavanja i praćenja stanja zelenih, vodenih i drugih prirodnih površina te po potrebi u provedbi obnove ekosustava, kao i primjenu modela kružnog gospodarjenja u upravljanju prostorom i zgradama.

Budući da će SZUOOB predvidjeti niz razvojnih aktivnosti vezanih za javne, prirodne i poljoprivredne površine, prometne površine, površine drugih objekata u javnom vlasništvu te graditeljstvo, pri čemu će se znatan dio aktivnosti odnositi na pripremu projekata, pripremu općinskog zemljišta, rješavanje imovinskopravnih odnosa i usklađivanje prostornoplanskih dokumenata, komunalnog reda i drugih općinskih dokumenata, bit će potrebno osnažiti upravni odjel kako bi se osigurala stručnost i ljudski kapaciteti potrebni za provedbu. Uspostavljanje suradnje Općine s ustanovom za upravljanje zaštićenim dijelovima prirode na području Istarske županije – JU Naturom Histicom preduvjet je za osiguravanje stručnih kapaciteta u provedbi aktivnosti vezanih za prirodne elemente u prostoru. Suradnja s ispostavom Poljoprivredne savjetodavne službe u Brtonigle omogućit će provedbu razvojnih aktivnosti vezanih za poljoprivredu.

Predviđa se da će se najveći obujam poslova provedbe Strategije odnositi na prostorno uređenje, graditeljstvo i zaštitu okoliša. Jedna osoba iz upravnog odjela trebala bi biti zadužena za koordinaciju provedbe strategije kao i ostvarivanje potrebnih preduvjeta. Budući da će se mnoga aktivnosti iz ove strategije moći prijaviti za (su)financiranje iz nacionalnih i europskih fondova i programa, treba osnažiti vještine pisanja projekata kako bi se povećale šanse za uspješnost prijave. Pored toga bi valjalo ojačati i vještine vođenja projekata za dio službenika, osobito u pogledu upravljanja timom sastavljenim od dionika iz različitih sektora.

Vlastiti pogon Općine Brtonigle–Verteneglio obavlja sljedeće komunalne djelatnosti:

- održavanje nerazvrstanih cesta u dijelu koji se odnosi na redovito održavanje i to nadzor i pregled cesta i objekata, redovito održavanje vegetacije, osiguranje preglednosti, čišćenje ceste i obavljanje zimske službe (izuzev strojnog čišćenja),
- održavanje javnih površina na kojima nije dopušten promet motornih vozila,
- održavanje javnih zelenih površina,
- održavanje građevina, uređaja i predmeta javne namjene,
- održavanje groblja,
- održavanje čistoće javnih površina (osim zimskog čišćenja nerazvrstanih cesta),
- prikupljanje, odvoz i odlaganje krupnog otpada s javnih površina.

Prema tome, očekivano je će Općina sudjelovati u direktnoj provedbi pojedinih aspekata strategije u prostoru.

Općina Brtonigla–Verteneglio vlasnik je ili suvlasnik, odnosno osnivač sljedećih trgovačkih društava odnosno poslovnih subjekata koji bi mogli sudjelovati u provedbu Strategije:

- Komunalno poduzeće 6. maj d.o.o.,
- Dječji vrtić Kalimero–Brtonigla.

Organizacije iz civilnog sektora

U Tab. 5 navedene su udruge koje su prepoznate kao potencijalni sudionici i područja njihovog djelovanja. Udruge registrirane u području sporta i rekreacije mogu doprinijeti provedbi aktivnosti vezanih za razvoj novih i unaprjeđenje postojećih sportsko-rekreacijskih površina, ali i poticanja rekreativnog ponašanja koje je važno za održavanje fizičkog zdravlja, osobito među mladima. Ostale bi se udruge mogle uključiti u aktivnosti vezane z a razvoj i uređenje javnih zelenih površina, razvoj zdravih i održivih navika urbanog života te svijesti i brige o prirodi i okolišu, unaprjeđenje poljoprivrednih površina i praksi, kružno gospodarenje prostorom i zgradama te ublažavanje prirodnih rizika. Osobito je važno uključiti i poduprijeti udruge usmjerene na razvoj zdravih i održivih navika urbanog života te svijesti i brige o prirodi i okolišu budući da upravo te aktivnosti mogu dovesti do promjene načina života i potaknuti neophodne promjene koje će dovesti do održivog i otpornog urbanog sustava. U kontekstu zelene urbane obnove, u svom djelovanju posebno se isticala ekološka udruga Prijatelji prirode Zenon koja je osim akcije čišćenja speleološkog objekta Mramornice (Sl. 93) provela i uređenje parka u Brtonigle i uređivanje pješačkih staza širom teritorija Općine Brtonigle–Verteneglio. Nažalost, navedena udruga više nije aktivna.



Sl. 93. Ulaz u spilju Mramornicu

Dionici iz privatnog sektora

Dionici iz privatnog sektora mogu sudjelovati u provedbi SZUOOb-a kroz financijsku i nefinancijsku podršku. Oba oblika podrške mogu se primijeniti kako na zemljišta koja su u vlasništvu pojedinačnih poslovnih subjekata, tako i na zemljišta u javnom vlasništvu. Budući da prostornoplanski dokumenti postavljaju minimalne zahtjeve za uređenje građevinskih parcela, poslovni subjekti mogu doprinijeti realizaciji ove strategije proširenjem površina prirodnog terena i njihovim uređenjem čime se ostvaruju značajne socijalne, ekonomske, klimatske i ekološke koristi. S druge strane, implementacija strategije u području kružnog gospodarenja napuštenim, neiskorištenim i djelomično iskorištenim privatnim prostorima i zgradama zahtijeva angažman poslovnih subjekata koji su njihovi vlasnici. U tom kontekstu, očekuje se njihovo financijsko i nefinancijsko sudjelovanje.

Tab. 5. Popis identificiranih udruga koje bi mogle sudjelovati u provedbi Strategije zelene urbane obnove Općine Brtonigle–Verteneglio

Područja u čijoj provedbi bi udruge mogle sudjelovati	Nazivi udruga koje bi mogle biti uključene u provedbu Strategije zelene urbane obnove Općine Brtonigle–Verteneglio	Naselja u kojima su udruge registrirane
unaprjeđenje poljoprivrednih površina i praksi	Udruga poljoprivrednika Agromonte	Brtonigla
razvoj i uređenje javnih zelenih površina	Gljivarsko društvo „Boletus“ - podružnica Brtonigla	Brtonigla
razvoj sportsko-rekreacijskih površina i ponašanja	Nogometni klub Brtonigla-Nova Vas	Brtonigla
	Nogometni klub Veterani	Brtonigla
	Teniski klub „Galeb“	Radini
	Teniski klub „Dec“	Radini
razvoj zdravih i održivih navika urbanog života te svijesti i brige o prirodi i okolišu	Lovačko društvo „Lepus“	Brtonigla
	Zorin dvor	Brtonigla

Izvor podataka: Registar udruga (2025)

4.6.2. Analiza dostupnih izvora sredstava za planiranje, razvoj i održavanje zelene infrastrukture i kružno gospodarenje prostorom i zgradama

Budući da je glavni provoditelj SZUOOb-a, na Općini leži zadaća osiguravanja većine financijskih i drugih sredstava za provedbu pojedinih razvojnih aktivnosti. Premda će se u ovom i narednim financijskim razdobljima znatna sredstva moći koristiti iz EU i nacionalnih fondova i programa, značajan dio sredstava treba se osigurati kroz proračun Općine i proračune odnosno doprinose drugih uključenih dionika. Premda se radi o novom sektoru za kojeg se trebaju osigurati sredstva, dio sredstava može se preusmjeriti iz povezanih područja koja će sada biti objedinjena u sektor zelene urbane obnove. Nadalje ulaganjem u zelenu urbanu obnovu stvaraju se uvjeti za dugoročne pomake koji će rezultirati povećanjem kvalitete života, ali i smanjenjem konvencionalnih troškova koji nastaju u pogledu zdravstva, energetike, gospodarenja otpadom, upravljanja rizicima i dr. Osim financijskih koristi, oni će dovesti i do povećanja zadovoljstva prostorom i upravljanjem.

4.6.2.1. Sredstva iz općinskog proračuna

Proračunski rashodi Općine Brtonigle–Verteneglio analizirani su za razdoblje 2017.–2023. g. i to za rashode koji se odnose na one aspekte gospodarenja prostorom koji su relevantni za domene zelene infrastrukture i kružnog gospodarenja prostorom i zgradama. Ti aspekti uključuju:

- planiranje, razvoj i održavanje zelenih, vodenih i drugih prirodnih površina,
- planiranje, razvoj i održavanje drugih javnih površina,
- gospodarenje prostorima i zgradama koji zahtijevaju obnovu i unaprjeđenje korištenja.

Proračunski rashodi analizirani su prema godišnjim izvještajima o realizaciji proračuna. Relevantni rashodi su podijeljeni u kategorije relevantne za izradu strateškoplanskog okvira i operativnog plana zelene urbane obnove u Općini Brtonigle–Verteneglio. U Tab. 7 dan je pregled rashoda u analiziranom sedmogodišnjem razdoblju.

U analiziranom sedmogodišnjem razdoblju, u pogledu rashoda koji bi se mogli uložiti u razvoj zelene infrastrukture, Općina Brtonigla–Verteneglio najviše je kontinuirano ulagala u javne zelene površine, odnosno u njihovo uređenje. Ističu se ulaganja u parkove i zelene površine naselja Radini i Fiorini te uređenje parka Karigador. Ulaganje vezano za vodene površine, odnosilo se na uređenje i opremanje plaže u Karigadoru (adaptacija za invalide), dok je ulaganje u sportsko-rekreacijske objekte bilo vezano za izgradnju nogometnog igrališta u naselju Brtonigla te za sanaciju nogometnog igrališta NK Brtonigla–Nova Vas. Uređenje javnih prostora i sanacija bilo je u fokusu pred kraj proračunskog razdoblja – 2021. i 2022. g., a radovi su se odnosili na uređenje Trga sv. Zenona u Brtonigli te na opločenje i sanaciju platoa ispred galerije Aleksandre Rukavine.

Od 2021. do 2023. godine ulagalo se u sanaciju ilegalnih odlagališta i to u rasponu od oko 8.000 do oko 10.000 eura. Osvještavanje javnosti, odnosno rad na prevenciji ilegalnog odlaganja otpada prepoznat je kao napor koji vrijedi uložiti kako bi se u budućnosti financijska sredstva umjesto u sanaciju odlagališta mogla uložiti direktno u

kružno gospodarenje prostorom i zgradama, odnosno kako bi se dao doprinos očuvanju postojećih resursa što rezultira smanjenjem nastanka otpada i poboljšavanjem učinkovitost prostora. Generalno, simbolični udjeli proračuna korišteni su za ulaganja pa će sredstva za zelenu infrastrukturu i kružno gospodarenje prostorom i zgradama biti nužno osigurati iz drugih izvora, odnosno iz EU fondova i programa.

4.6.2.1. Sredstva iz proračuna drugih dionika u provedbi

S obzirom na to da se strategija odnosi na prostore i zgrade u javnom i privatnom vlasništvu kao i na različite aktivnosti ozelenjivanja, razvoja kružnosti i održivosti, očekuje se da će u provedbi strategije sudjelovati širok raspon dionika. To u određenoj mjeri podrazumijeva i njihovo financijsko sudjelovanje u provedbi pojedinih razvojnih aktivnosti. Veliki doprinos može se očekivati od komunalnog poduzeća 6. maj d.o.o. Umag zaduženog za komunalne djelatnosti. Sredstva privatnih dionika bit će neophodna za provedbu aktivnosti koje se odnose na zemljišta u privatnom vlasništvu, osobito domeni kružnog gospodarenja prostorom i zgradama. Budući da su

udruge neprofitne organizacije, može se očekivati da će njihov financijski doprinos biti malen i prije svega se odnositi na financiranje plaća osoba uključenih u provedbu te aktivnosti koje će te organizacije provoditi, a koje su već u sadašnjem djelokrugu aktivnosti tih organizacija. Treba spomenuti i da će strategijom biti planirani neki projekti koji nadilaze granice Općine i imaju značenje za susjedne jedinice lokalne samouprave, kao i za Istarsku županiju. U tom pogledu se mogu očekivati i financijski i stručni doprinosi susjednih općina i Istarske županije.

4.6.2.2. Sredstva iz drugih izvora

Budući da su sredstva dionika razmjerno ograničena, Općina Brtonigla–Verteneglio i drugi dionici morat će dio financijskih sredstava potražiti iz drugih izvora. Najveće i najraznovrsnije izvore svakako predstavljaju EU fondovi i programi koji obuhvaćaju širok raspon domena u kojima nude (su)financiranje, subvencije ili kredite. Pregled vanjskih izvora financiranja koji bi trebali biti dostupni u provedbenom razdoblju strategije dan je u Tab. 7.

Tab. 6. Pregled proračunskih rashoda Općine Brtonigle–Verteneglio za relevantne aspekte gospodarenja prostorom u razdoblju 2017.–2023. godine

Relevantni aspekti gospodarenja prostorom	Proračunski rashodi (EUR)							
	2017.	2018.	2019.	2020.	2021.	2022.	2023.	godišnji prosjek
Ulaganja u javne zelene površine	14.896,60	14.646,29	2.152,13	2.037,73	0,00	4.234,45	171.501,85	29.924,15
Ulaganja u vodene površine	0,00	0,00	0,00	0,00	0,00	8.866,667	66.500,00	10.766,67
Ulaganja u otvorene sportsko-rekreacijske objekte	0,00	0,00	0,00	0,00	31.833,33	0,00	0,00	4.547,62
UKUPNI RASHODI KOJI BI SE MOGLI ULOŽITI U RAZVOJ ZELENE INFRASTRUKTURE	14.896,60	14.646,29	2.152,13	2.037,73	31.833,33	13.101,12	238.001,85	45.238,44
Uređenje javnih prostora	0,00	0,00	0,00	0,00	4.000,00	1.583,33	0,00	797,62
Sanacija ilegalnih odlagališta	0,00	0,00	0,00	0,00	9.072,54	8.042,13	10.173,23	3.898,27
UKUPNI RASHODI KOJI BI SE MOGLI ULOŽITI U KRUŽNO GOSPODARENJE PROSTOROM I ZGRADAMA	0,00	0,00	0,00	0,00	13.072,54	9.625,46	10.173,23	4.695,89
UKUPNI RELEVANTNI RASHODI	14.896,60	14.646,29	2.152,13	2.037,73	44.905,87	22.726,58	248.175,08	57.067,80
<i>Ukupna vrijednost proračuna</i>	<i>1.542.977,24</i>	<i>2.836.899,20</i>	<i>1.790.660,46</i>	<i>3.402.565,53</i>	<i>2.579.753,10</i>	<i>1.682.402,05</i>	<i>3.993.469,98</i>	<i>2.546.961,08</i>
<i>Udio u ukupnoj vrijednosti proračuna (%)</i>	<i>0,97</i>	<i>0,52</i>	<i>0,12</i>	<i>0,06</i>	<i>1,74</i>	<i>1,35</i>	<i>6,22</i>	<i>1,57</i>

Izvori podataka: godišnji izvještaji o realizaciji Proračuna Općine Brtonigle–Verteneglio u razdoblju od 2017. do 2023. g.

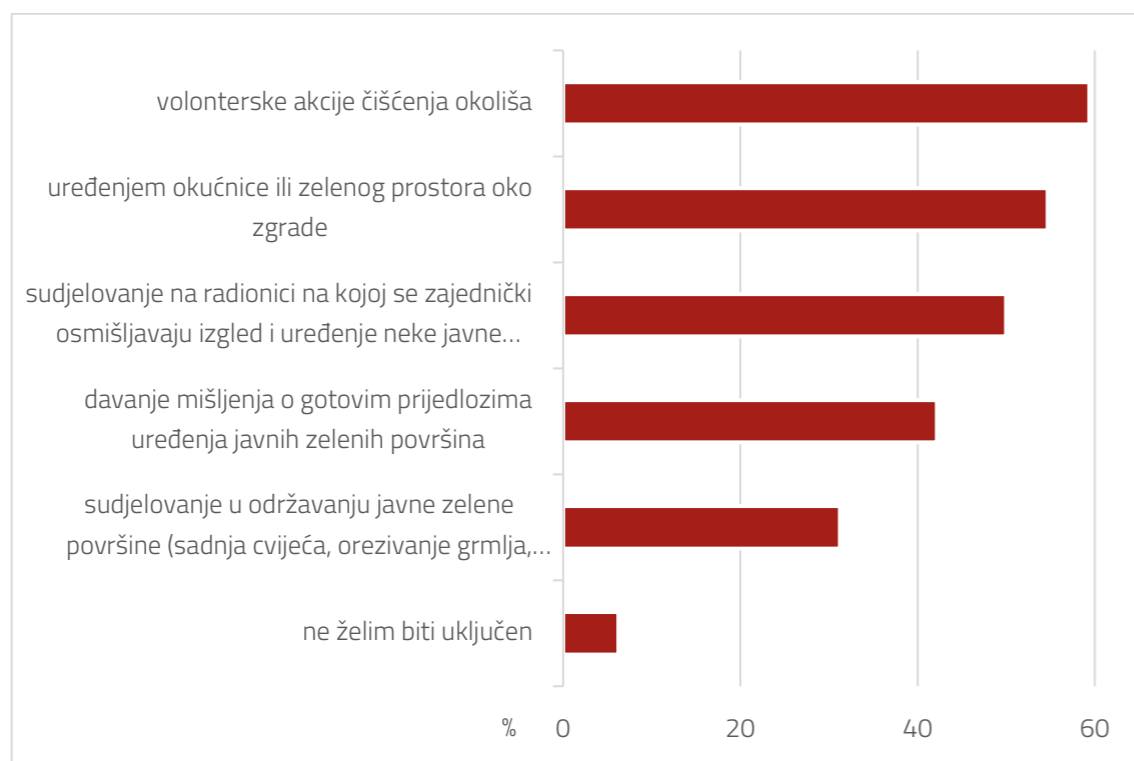
Tab. 7. Pregled vanjskih izvora financijskih sredstava za provedbu Strategije zelene urbane obnove Općine Brtonigle–Verteneglio

Izvori financiranja	Razdoblje trajanja	Domene koje se (su)financiraju
Mehanizam za oporavak i otpornost	2021.–2026.	<ul style="list-style-type: none"> - razvoj zelene infrastrukture - razvoj kružnog gospodarenja prostorom i zgradama - energetska obnova zgrada
Europski fond za regionalni razvoj	2021.–2027.	<ul style="list-style-type: none"> - ulaganja u biciklističku infrastrukturu - sanacija i revitalizacija brownfield područja u kulturnu, sportsku, društvenu, obrazovnu, socijalnu, turističku ili gospodarsku namjenu - ulaganja u višenamjensku sportsku infrastrukturu - ulaganja u energetska učinkovitost i uporabu obnovljivih izvora energije u kojima se planira sveobuhvatno rješenje za okolni prostor
Kohezijski fond	2021.–2027.	<ul style="list-style-type: none"> - ulaganja povezana s održivim razvojem i energijom koja donose koristi za okoliš
EU fondovi i programi	2021.–2027.	<ul style="list-style-type: none"> - ulaganja u obnovljivu energiju i energetska učinkovitost - ulaganja u pametnu i održivu lokalnu mobilnost, uključujući dekarbonizaciju lokalnog prometnog sektora i njegove infrastrukture - ulaganja u obnovu i nadogradnju mreža daljinskog grijanja s ciljem poboljšanje energetske učinkovitosti sustava daljinskog grijanja i ulaganja u proizvodnju topline pod uvjetom da se opskrbljuju isključivo obnovljivim izvorima energije - ulaganja u regeneraciju i dekontaminaciju postojećih (brownfield) lokacija, prenamjenu zemljišta i, uključujući gdje je to potrebno, zelenu infrastrukturu i projekte za prenamjenu - ulaganja u poboljšanje kružnoga gospodarstva
		<ul style="list-style-type: none"> - proizvodnja i korištenje energije iz obnovljivih izvora
Modernizacijski fond	2021.–2030.	<ul style="list-style-type: none"> - proizvodnja i korištenje energije iz obnovljivih izvora

Izvori financiranja	Razdoblje trajanja	Domene koje se (su)financiraju		
		<ul style="list-style-type: none"> - povećanje energetske učinkovitosti 		
	Inovacijski fond	2021.–2030.	<ul style="list-style-type: none"> - hvatanje i korištenje ugljičnog dioksida 	
	Europski poljoprivredni fond za ruralni razvoj	2023.–2027.	<ul style="list-style-type: none"> - smanjenje emisija ugljičnog dioksida - hvatanje ugljičnog dioksida - održivo gospodarenje šumama - zaštita i povećanje bioraznolikosti 	
	Program LIFE	2021.–2027.	<ul style="list-style-type: none"> - kružno gospodarstvo i kvaliteta života - priroda i bioraznolikost - ublažavanje klimatskih promjena i prilagodba tim promjenama - prijelaz na čistu energiju 	
	INTERREG	2021.–2027.	<ul style="list-style-type: none"> - energetska učinkovitost - smanjenje emisija stakleničkih plinova - prilagodba klimatskim promjenama - sprječavanje rizika od katastrofa - pristupi utemeljeni na ekosustavima 	
	nacionalni fondovi i programi	Proračun Republike Hrvatske	po odluci Vlade	<ul style="list-style-type: none"> - prema odluci Vlade Republike Hrvatske
	Fond za zaštitu okoliša i energetska učinkovitost		trajno	<ul style="list-style-type: none"> - energetska učinkovitost - zaštita okoliša
	drugi izvori	sredstva privatnih subjekata		po odluci privatnih subjekata
sredstva udruge			po odluci udruge	<ul style="list-style-type: none"> - prema odluci udruge
javno-privatna partnerstva			po ugovoru	<ul style="list-style-type: none"> - prema odluci ugovornih strana
bankovni krediti			po odluci korisnika	<ul style="list-style-type: none"> - prema odluci korisnika kredita

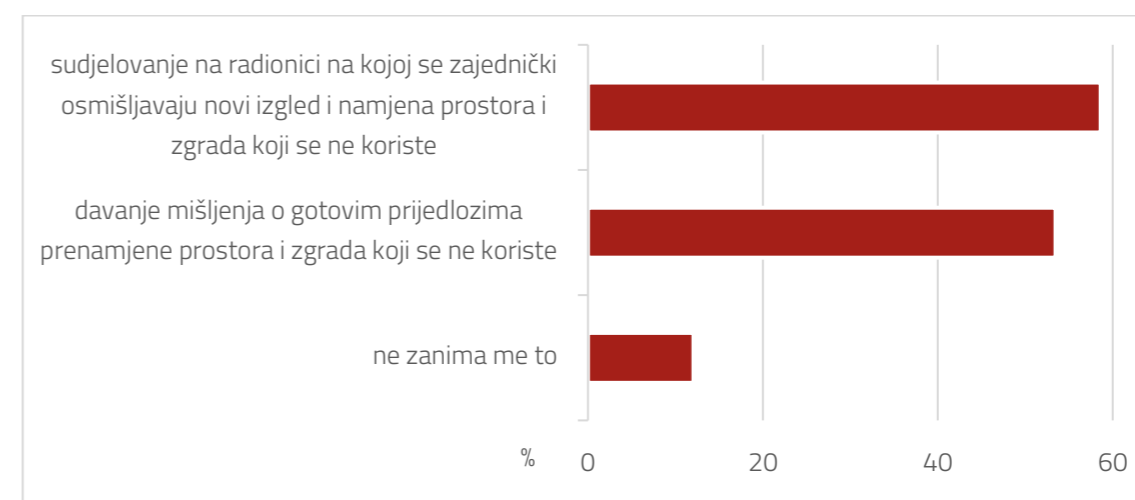
4.6.3. Analiza participativnog kapaciteta javnosti

Veoma je pozitivan pokazatelj što je samo oko 6 % sudionika anketnog istraživanja navelo da ne želi biti uključeno u upravljanje i uređenje zelenih i vodenih površina u svom susjedstvu (Sl. 94). Preko polovice ispitanika uključilo bi se kroz volonterske akcije čišćenja okoliša i/ili uređenjem okućnice ili zelenog prostora oko zgrade, polovica ispitanika bi voljela sudjelovati na radionici na kojoj se zajednički osmišljavaju izgled i uređenje neke javne zelene površine manji dio bi sudjelovao davanjem mišljenja o gotovim prijedlozima uređenja javnih zelenih površina i/ili u održavanju javnih zelenih površina i to kroz primjerice sadnju cvijeća, orezivanje grmlja, dojavljivanje problema komunalnom poduzeću i sl.



Sl. 94. Frekvencije načina na koji bi sudionici anketnog istraživanja voljeli biti uključeni u upravljanje i uređenje zelenih i vodenih površina u svom susjedstvu

Samo 12 % sudionika anketnog istraživanja nije zainteresirano za sudjelovanje u planiranju novog korištenja napuštenih, nekorištenih i obraslih prostora i zgrada u svom susjedstvu (Sl. 95). Takav podatak u odnosu na interes za uključenošću u upravljanje i uređenje zelenih i vodenih površina u svom susjedstvu ne čudi budući da su zelene površine javnosti znatno bliskiji koncept od obnove prostora i zgrada. Preko polovice ispitanika uključilo bi se sudjelovanjem na radionici na kojoj se zajednički osmišljavaju novi izgled i namjena prostora i zgrada koji se ne koriste i/ili davanjem mišljenja o gotovim prijedlozima prenamjene prostora i zgrada koji se ne koriste.



Sl. 95. Frekvencije načina na koji bi sudionici anketnog istraživanja voljeli biti uključeni u planiranje novog korištenja napuštenih, nekorištenih i obraslih prostora i zgrada u svom susjedstvu



5. SINTEZA REZULTATA ANALIZE STANJA I KONCEPTUALIZIRANJE RAZVOJA

5.1. Gdje smo sada?

Sinteza rezultata analize stanja provedena je kroz SWOT analizu čiji su rezultati potom kombinirani s uvidima iz terenskog istraživanja kako bi se identificirali razvojni potencijali i potrebe.

5.1.1. SWOT analiza

SWOT analiza obuhvatila je rezultate proizašle iz analize razvojnih potreba i potencijala u kontekstu zelene urbane obnove. Na temelju njih prepoznati su snage, slabosti, prilike i prijetnje koje će trebati uzeti u obzir u planiranju razvoja zelene infrastrukture i kružnog gospodarenja prostorom i zgradama (Tab. 8).

5.1.2. Identificirani razvojni potencijali i potrebe

Sukladno rezultatima analize stanja i terenskog istraživanja te SWOT analize identificirani su razvojni potrebe i potencijali koje bi planski dio ovog dokumenta trebao adresirati. Pregled identificiranih razvojnih potencijala dan je u Tab. 10, a potreba u Tab. 9.

Tab. 8. Rezultati SWOT analize

<ul style="list-style-type: none"> > velika krajobrazna raznolikost (more, priobalje, brežuljci, ruralni predjeli, naselja) > specifičan geološki položaj i pedološka raznolikost (4 vrste tla) > velika raznolikost staništa i biološka raznolikost > ruralni mozaik s razvijenom poljoprivredom > razmjerno velika prisutnost vodopropusnog terena na okućnicama > snažna poljoprivredna i prerađivačka industrija (maslinovo ulje, vino) > prepoznatljiva gastronomska ponuda regije > blaga, umjereno topla vlažna klima s maritimnim utjecajima > obnovljen sustav javne rasvjete s malenom emisijom svjetlosnog onečišćenja > razvijen sustav biciklističkih ruta > spilja Mramornica > izražena želja ispitanika za uređenjem novih zelenih i sportskih površina te za sadnjom stabala 	<ul style="list-style-type: none"> > očuvane manje zelene površine koje se mogu ozeleniti u sklopu većine naselja > prisutnost Natura 2000 područja > blizina kanjona i nizine rijeke Mirne > predio potoka i jezera Škarline s mogućnošću zaštite i uređenja za posjećivanje > veći broj brownfield površina s mogućnošću obnove i novih oblika korištenja > bogata povijest razvoja prostora > interes stanovnika za sudjelovanje u upravljanju i uređenju zelenih i vodenih površina > mnogostruki prijedlozi ispitanika o uređenju izletišta u Grobicama > mogućnost uvođenja tržnog dana > sredstva iz nacionalnih i fondova EU za provedbu Strategije
snage	prilike
slabosti	prijetnje
<ul style="list-style-type: none"> > malena prisutnost javnih zelenih površina i biljnog pokrova u središtima naselja > uske ulice bez ili s minimalnim vegetacijskim elementima > dotrajalost prometne infrastrukture > slaba opremljenost obalne šetnice > nedostatna uređenost i ozelenjenost javnih prostora (osobito trgova) > učestala praksa korištenja javnih zelenih površina za parkiranje vozila > nedostatna uređenost i prisutnost pješačkih i biciklističkih staza > percipirano nezadovoljstvo stanjem i dostupnošću javnih zelenih površina među anketiranim stanovništvom > nedostatna opremljenost postaja javnog prijevoza > prisutnost invazivnih i alergogenih biljaka > povremeno pojavljivanje divljih odlagališta otpada 	<ul style="list-style-type: none"> > turistifikacija obalnog pojasa u Karigadoru > betonizacija obale > intenziviranje poljoprivrede > snažno zagrijavanje gusto građenih središta naselja > snažno zagrijavanje parkirališta i prometnica bez zasjene pogoduje razvoju toplinskog otoka > učestala pojava poplava pri snažnijim oborinama > sve povoljniji okolišni uvjeti za nastanak i širenje požara > povećanje fragmentiranosti prirodnih staništa > zaslanjivanje tla u ušću Mirne > i dalje izražena sezonalnost turističkih dolazaka > nedostatak financijskih sredstava za provedbu projekata zelene urbane obnove

Tab. 9. Identificirane razvojne potrebe

Domena	Identificirane potrebe	Oznaka
zelena infrastruktura	uspostaviti mrežu zelene infrastrukture Općine Brtonigle–Verteneglio	ZI1
	urediti nove javne zelene i vodene površine	ZI2
	ozeleniti javne prostore (ulice, trgove, parkirališta i dr.)	ZI3
	osigurati kvalitetu javnih zelenih, vodenih, prirodnih i ozelenjenih površina radi uključivanja u mrežu ZI	ZI4
	osigurati kvalitetnu opremljenost javnih zelenih i vodenih površina za zadovoljavanje društveno-rekreativnih veza	ZI5
	zadovoljiti potrebe različitih sociodemografskih skupina za kvalitetnim provođenjem vremena u vanjskom prostoru	ZI6
	unaprijediti stanišne i uvjete za ekološku mobilnost u antropogeno izmijenjenim prostorima	ZI7
	ublažiti efekt toplinskog otoka	ZI8
	unaprijediti održavanje javnih zelenih i vodenih te drugih prirodnih površina	ZI9
	osigurati ekološku ravnotežu suzbijanjem prisutnosti invazivnih vrsta organizama	ZI10
	povećati korištenje održivih oblika mobilnosti nasuprot motornog prometa	ZI11
	povećati tjelesnu aktivnost stanovnika	ZI12
	povećati dostupnost pitke vode u javnom prostoru	ZI13
	sanirati ilegalna odlagališta otpada s prirodnih i doprirodnih zelenih površina	ZI14
	osigurati planske alate za sustavno planiranje i upravljanje mrežom zelene infrastrukture	ZI15
	jačati svijest o društvenoj i ekološkoj vrijednosti zelene infrastrukture	ZI16
kružno gospodarenje prostorom i zgradama	prijeći s linearnog na kružni model gospodarenja prostorom i zgradama u vlasništvu Općine	KG1
	uspostaviti mehanizme kružnog gospodarenja prostorom i zgradama u Općini	KG2
	obnoviti pogodne napuštene, nekorištene i nedovoljno korištene prostore i zgrade	KG3

Domena	Identificirane potrebe	Oznaka	
	oporabiti materijale i konstruktivne elemente nastale uklanjanjem izgrađenih objekata	KG4	
	povećati korištenje obnovljivih energenata u zgradarstvu i na javnim prostorima	KG5	
	graditi energetske i resursno učinkovite prostore i zgrade uz poticanje primjene zelenih rješenja	KG6	
	primijeniti zelene konstruktivne elemente na zgradama, osobito javnima	KG7	
	informirati i educirati stanovnike Općine i poslovne subjekte o mogućnostima i koristima primjene načela kružnosti u gospodarenju prostorom i zgradama	KG8	
	osigurati planske akte za sustavno kružno gospodarenje prostorom i zgradama	KG9	
	osigurati učinkovito korištenje prostora i zgrada	KG10	
	upravljanje razvojem prostora	unaprijediti prostornoplanski pristup integracijom koncepata zelene infrastrukture i kružnog gospodarenja prostorom i zgradama i osigurati prostornoplanske preduvjete za realizaciju SZUOOB-a	ZP1
		jačati svijest o dijeljenoj odgovornosti za javni prostor i o primjerenom ponašanju u njemu	ZP2
		jačati svijest javnosti o koristima zelenih i kružnih prostornih rješenja	ZP3
osnažiti ulogu Općine u upravljanju prirodnim resursima		ZP4	
snažnije adresirati preferencije, želje i potrebe korisnika javnog prostora		ZP5	
uspostaviti sustav za provedbu strategije i projekata zelene urbane obnove		ZP6	
osnažiti kapacitete komunalnog poduzeća za održavanje zelenih i vodenih površina prema načelima zelene infrastrukture		ZP7	
jačati ulogu dionika iz privatnog i civilnog sektora u planiranju, uređenju i upravljanju prostorom		ZP8	

Tab. 10. Identificirani razvojni potencijali

Domena	Identificirani potencijali
zelena infrastruktura	<ul style="list-style-type: none"> › interes stanovnika za javnim zelenim površinama › očuvani predjeli pod šumama, osobito Fratarska šuma › mozaik ratarskih, voćarskih i vinogradarskih nasada kao ključni krajobrazni element područja › atraktivan obalni pojas › brojne manje površine u vlasništvu Općine s mogućnošću uređenja džepnih parkova u različitim naseljima › vrijedna podzemna staništa i predio Škarline › travnjaci uz nogometno igralište NK Brtonigla–Nova Vas › plan proširenja sportsko-rekreacijskih površina u Fiorinima › prilike za povezivanje obalnog pojasa s Fratarskom šumom u Karigadoru › mogućnosti uređenja šumskih staza, izletišta i vidikovaca › velika motiviranost stanovništva za uređenje novih šetnica, biciklističkih staza i parkova za pse › pokrenute inicijative općinske uprave za uređenje novih javnih zelenih površina
kružno gospodarenje prostorom i zgradama	<ul style="list-style-type: none"> › veći broj napuštenih, nekorištenih i nedovoljno korištenih prostora i zgrada s mogućnošću obnove i novih oblika korištenja › pokrenute inicijative općinske uprave za obnovu većeg broja napuštenih, nekorištenih i nedovoljno korištenih prostora i zgrada
zajednički razvojni potencijali	<ul style="list-style-type: none"> › velik broj koncepata razvijenih od strane znanstvenoistraživačkih i drugih organizacija koje se mogu primijeniti u planiranju i upravljanju mrežom zelene infrastrukture i kružnom gospodarenju prostorom i zgradama › mogućnost transformacije dijela napuštenih, nekorištenih i nedovoljno korištenih prostora i njihove integracije u mrežu zelene infrastrukture › interes općinske uprave za teme zelene infrastrukture i kružnog gospodarenja prostorom i zgradama › velik dio sredstava utrošenih u uređenje javnih površina, komunalne infrastrukture i gospodarenje brownfield površinama može se preusmjeriti u provedbu SZUOOb-a

5.2. Rekapitulacija trenutnog stanja

Općina Brtonigla–Verteneglio vrlo je mozaičan i raznolik prostor koji posjeduje brojne prirodne i krajobrazne vrijednosti i predjele, dok su izgrađene cjeline razmjerno male i raštrkane. Naselja su obično smještena na brežuljcima ili rubovima agrarnih cjelina i razmjerno su integrirana s prirodnim i agrarnim elementima, no u samim naseljima nedostaje uređenih javnih zelenih površina koje bi stanovnici mogli aktivno koristiti, a pritom one postojeće karakteriziraju nedostatna veličina, razina uređenosti i nedostatak međusobne povezanosti pa tek u manjoj mjeri mogu zadovoljiti potrebe stanovništva i posjetitelja za provođenjem slobodnog vremena, druženja i rekreacije na otvorenom te kontakta s prirodom.

Najveće izgrađene cjeline predstavljaju naselja Brtonigla, Nova Vas i Karigador, svaka s različitim prostornim svojstvima, no svima je zajedničko da velik dio zelenih površina u matrici naselja čine ozelenjene okućnice na privatnim posjedima koje su nedovoljno povezane i propusne iz aspekta bioraznolikosti. Ulični i javni prostori podređeni su automobilskom prijevozu pa ne mogu pružiti dostatne prilike za poželjne oblike kretanja poput pješčenja, bicikliranja i sl. Pješačke površine u najvećem dijelu prostora naselja izostaju i podrazumijevaju korištenje kolnika u uskim koridorima koji gotovo nikad ne uključuju drvorede koji bi stvorili ugodne uvjete za korištenje. U širem kontekstu, biciklističke veze među naseljima u Općini i s okolnim općinama već su u dobroj mjeri prisutne, no najčešće prate postojeće cestovne pravce umjesto da sadrže vlastitu stazu i prateće zelene elemente.

Uz obalu turistifikacija uzima maha pa se velike površine koje su donedavno bile pod prirodnom vegetacijom uklanjaju kako bi se izgradili veći smještajni objekti s vrlo malom količinom vodopropusnog, prirodnog terena. Tom trendu podložne su i postojeće zelene površine na privatnim posjedima koje su u prošlosti imale povoljnu klimatsku i ekološku funkciju, a izgradnjom ju gube bez da se ona na bilo koji način nadoknađuje. Kod gradnje turističkih smještajnih objekata prati se gotovo isključivo linearni model gospodarenja prostorom i zgradama bez da se u obzir uzima okolišni otisak prekomjerne proizvodnje građevinskog otpada.

Budući da se uslijed globalnih i regionalnih klimatskih promjena očekuju povećanje temperature zraka i promjene u sezonskim obrascima oborina u narednim desetljećima, a time i broja vrućih dana i tropskih noći te većih oborinskih epizoda, bioklimatsko stanje će se pogoršati, osobito u izgrađenim predjelima. U tom kontekstu se može očekivati i povećani učinak toplinskog otoka u naseljima i nad poljoprivrednim površinama.

5.3. Gdje želimo biti?

Uzimajući u obzir postojeće stanje rekapitulirano u prethodnom poglavlju, mrežu zelene infrastrukture treba tek razviti kako bi se njenim pozitivnim učincima ublažili neki i spriječili drugi negativni procesi i pojave koji se očekuju ili se već događaju na teritoriju Općine Brtonigle–Verteneglio. Isto tako je potrebno početi zamjenjivati linearni model gospodarenja prostorom i zgradama kružnim. Proces obnove i reprogramiranja korištenja većeg broja prostora i zgrada u općinskom vlasništvu predstavljaju važan korak prema tome cilju te ih potrebno maksimalno

usmjeriti prema primjeni kružnog modela gospodarenja prostorom i zgradama. Istovremeno je prisutan i veći broj prostora i zgrada u privatnom vlasništvu koji bi se mogli unaprijediti primjenom poticajnih mjera. Primjenom načela kružnog gospodarenja prostorom i zgradama Općina bi trebala služiti kao primjer privatnim vlasnicima, potencijalno subvencionirati privatne poduhvate u smjeru kružnosti ili razmotriti otkup strateški važnih zemljišta i/ili napuštenih objekata radi obnove i privođenja novoj svrsi sukladno načelima kružnosti i razvoja zelene infrastrukture.

U pogledu razvoja mreže zelene infrastrukture u širem kontekstu treba smanjiti prisutnost velikih poljoprivrednih površina s minimalnom vegetacijom te promicati agrošumarstvo i poljoprivredu kombiniranu s maslinarstvom kako bi se smanjilo zagrijavanje prostora i unaprijedili ekološki uvjeti. U cilju povećanja korištenja prirodnih područja valjalo bi urediti izletišta koja iskorištavaju fizičke potencijale i omogućuju cjelodnevni boravak u prirodi, kontakte s različitim prirodnim pojavama i učenje koje iz toga proizlazi. Osobitu bi pažnju trebalo posvetiti Škarlinama kako bi se postigla ravnoteža između očuvanja prirodnih vrijednosti i mogućnosti korištenja. Pored toga bi valjalo nastaviti unaprjeđivati postojeći sustav pješačkih i biciklističkih veza kroz ozelenjivanje i izdvajanje od ostalih oblika prometa.

U krupnijem mjerilu bi u svakom naselju trebalo urediti barem jednu parkovnu površinu koja može zadovoljiti lokalne sociodemografske potrebe te unaprijediti postojeće kako bi se povećale mogućnosti njihovog društveno-rekreativnog korištenja, kao i one turističke u naseljima u kojima su one prisutne. U većim naseljima te su potrebe veće pa bi ovdje naglasak trebao biti na povezivanju postojećih zelenih i vodenih elemenata povezujućim koridorima (drvoredi) te poticanju primjene zelenih elemenata na privatnim površinama (zelene fasade, žardinjere, stabla). U tim se naseljima javljaju i druge potrebe koje siva infrastruktura ne može riješiti, a rješenja utemeljena u prirodi mogu doprinijeti kroz niz raznolikih koristi koje pružaju.

5.3.1. Vizija razvoja

Problemi i potrebe navedeni u poglavlju 5.1.2 te perspektiva napretka i željenog stanja dana u poglavlju 5.3 u skladu su s konceptima razvoja zelene infrastrukture i kružnog gospodarenja prostorom i zgradama koji promišljanju, planiranju i upravljanju prostorom pristupaju s aspekta održivog razvoja, jačanja otpornosti i osiguravanja povoljnih životnih i ekoloških uvjeta u prostoru. Ta je perspektiva na Općinu Brtoniglu–Verteneglio 2034. g., ali i kasnije, sažeta u sljedećoj viziji razvoja:

„Općina Brtonigla–Verteneglio usmjerena je na održivi razvoj temeljen na valorizaciji tradicijskog identiteta i krajobrazne raznolikosti kroz jačanje zelene infrastrukture, pomno gospodarenje prostorom i zgradama te razvoj otpornosti na klimatske promjene uz uravnoteženo ispunjavanje potreba lokalne zajednice, turizma i očuvanja prirodnih resursa.“

5.4. Kako ćemo tamo stići?

Problemi koji su se javili u 20. st. posljedica su brzog tehnološkog napretka u građevinarstvu, prometu, izgradnji infrastrukture, regulaciji vodotoka, korištenju energije i turizmu koji nije praćen adekvatnim razmatranjima posljedica koje on ima na okoliš, klimu, bioraznolikost i društvo. Danas kad ne samo da smo svjesni tih problema, već aktivno doživljavamo njegove posljedice (poput toplinskog otoka, poplava, prekomjernog nastanka otpada, pretjerane ovisnosti o osobnim automobila, emisija stakleničkih plinova i drugih štetnih čestica, otuđenja od prirode i ljudi...), nužno je početi poduzimati korake koji će početi adresirati te probleme i njihove posljedice je će u suprotnom njihova sanacija u budućnosti biti još skuplja ili će posljedice biti nepovratne.

Da bismo riješili probleme identificirane u poglavlju 5.1.2 i postigli željeno stanje određeno u poglavlju 5.3, možemo primijeniti koncepte zelene infrastrukture i kružnog gospodarenja prostorom i zgradama. Ti su koncepti razvijeni s ciljem primjene rješenja utemeljenih na prirodi i kružnog korištenja prostora koji su se pokazali kao održivi i multifunkcionalni – doprinoseći rješavanju niza problema te povećavajući kvalitetu životnog i radnog okoliša, a posljedično i kvalitetu života. U prostornom planiranju i uređenju Općine Brtonigle–Verteneglio ovi koncepti nisu sustavno primjenjivani pa će biti potrebno stvoriti preduvjete za njihovu integraciju u razvojno i prostorno planiranje, odnosno upravljanje njihovim razvojem što će osim prilagodbe upravljačkih procesa zahtijevati i razvoj stručnih kapaciteta. Budući da se oba pristupa prožimaju kroz prostor u javnom i privatnom vlasništvu i za uspješno funkcioniranje zahtijevaju napore svih korisnika prostora, neophodno će biti raditi na podizanju svijesti javnosti i dionika iz javnog, privatnog i civilnog sektora o održivom razvoju, ovim konceptima i vrijednosti prirodnih i doprirodnih ekosustava za otpornost ljudskog društva i infrastrukture.

5.4.1. Načela planiranja zelene infrastrukture

Znanstvena i stručna literatura izdvaja pet temeljnih načela Planiranje i upravljanje mrežom zelene infrastrukture Općine Brtonigle–Verteneglio vodit će se temeljnim načelima za planiranje i upravljanje zelenim i vodenim površinama i elementima utvrđenima u znanstvenoj i stručnoj literaturi kao onima koja osiguravaju postizanje kriterija za njihovu karakterizaciju kao dijela zelene infrastrukture (Di Marino i ostali, 2019, Monteiro i ostali, 2020):

- razvijenost u različitim mjerilima,
- velika međupovezanost,
- multifunkcionalnost,
- integracija s drugim sadržajima i funkcijama u prostoru,
- diversificiranost zelenih i vodenih površina te
- participativno i inkluzivno upravljanje.

Sastavnice zelene infrastrukture **razvijati će se u različitim mjerilima** (engl. *multiscale*) – od pojedinačnih stabala i zelenila na zgradama, preko džepnih parkova, dječjih igrališta i šetnica pa sve do gradskih parkova i sportsko-rekreacijskih zona. Zelene i plave površine imaju svojstven gravitacijski doseg sukladan mjerilu u vidu usluga ekosustava i prilika za šetnju, rekreaciju i druge oblike susreta s prirodom, a istovremeno doprinose sinergijskom učinku cjelokupne mreže zelene infrastrukture. Isto tako, djeluju u vidu smanjenja učinka toplinskog otoka, smanjuju koncentraciju ispušnih plinova i prašine iz prometa te podižu vizualnu kvalitetu Općine Brtonigle–Verteneglio kao mjesta za život i za posjećivanje.

Gdje god bude moguće, osiguravat će se ozelenjene veze (zeleni pojasevi, drvoredi i sl.) između zelenih površina kako bi se omogućilo i potaknulo pješaćenje te osigurala ekološka mobilnost. **Povezanost** (engl. *connectivity*) je posebno važna s ekološkog stajališta jer omogućuje mobilnost organizama, podržava interakcije među vrstama i povećava njihovu raznolikost. S ljudskog aspekta, povezanost je ključna za povećanje prilika za kontakt s prirodom, poticanje fizičke aktivnosti i promicanje održive mobilnosti bez upotrebe motornih vozila. Osiguravanjem povezanosti omogućuje se i širenje povoljnih lokalnih okolišnih i klimatskih učinaka šire u izgrađeni prostor.

Premda nije uvijek moguće postići veliku **multifunkcionalnost** (engl. *multifunctionality*), kod uređenja novih i unaprjeđenja postojećih zelenih površina i veza te ozelenjivanja nezelenih lokaliteta nastojat će se osigurati niz usluga ekosustava kojima će oni obavljati različite socijalne, okolišne, ekološke, klimatske i javnozdravstvene funkcije. Prije svega će se nastojati omogućiti raznolikije društveno i rekreativno korištenje lokaliteta, no u uređenju će se primjenjivati načela koja će unaprijediti stanišne uvjete za korisnu urbanu floru i faunu te povećati upojni kapacitet urbanog okoliša radi sprječavanja plavljenja i doprinosa hlađenju zraka tijekom ljetnog dijela godine.

Izgrađeni prostor, osobito na privatnim posjedima i u ruralnim predjelima kakvi su za Općinu karakteristični, razmjerno je dobro integriran sa zelenilom čime se osiguravaju brojne koristi koje izgrađeno tkivo većih naselja ne može pružiti ili čak ima suprotan učinak. **Integracija** (engl. *integration*) je manja u Brtonigli, Novoj Vasi i Karigadoru gdje je gustoća izgrađenosti veća. To će se sustavno rješavati na razini građevinskih područja, no prije svega treba osigurati integraciju zelenila s javnom izgrađenom infrastrukturom, prije svega ulicama, trgovima, parkiralištima i sl. Također će se problemi, koji su se do sada rješavali konvencionalnim sivim rješenjima, adresirati rješenjima utemeljenim na prirodi koji pored primarne funkcije generiraju i niz usluga ekosustava odnosno koristi za društvo i bioraznolikost.

Da bi se primijenila sva ova načela, planirat će se **raznolike zelene i vodene površine** (engl. *multiobject*), od parkova preko bioretencija i ozelenjenih šetnica do zelenih krovova i fasada, te će se poticati raznolikost unutar samih tih površina umjesto monotonog uređenja kako bi se osigurali različiti ambijenti koji pružaju prilike za različite aktivnosti, ali i raznolike stanišne uvjete. Ova raznolikost ključna je za jačanje otpornosti ekosustava, pružanje različitih mogućnosti za rekreaciju, fizičku aktivnost i kontakt s prirodom te za jačanje multifunkcionalnosti cijele zelene infrastrukture. Interna raznolikost također smanjuje vjerojatnost monotonije zelenih površina koja može dovesti do njihovog smanjenog korištenja.

Konačno, da bi zelene i vodene površine bile planirane i upravljane sukladno preferencijama, željama i potrebama stanovništva i drugih aktera u prostoru, planiranje i upravljanje će biti **inkluzivno i participativno** (engl. *inclusive and participatory*). Na taj će se način omogućiti svim zainteresiranim dionicima (stanovnicima kao budućim korisnicima zelenih i vodenih površina, organizacijama civilnog društva, poslovnim subjektima te dionicima iz javnog sektora) da se uključe u planiranje i upravljanje zelenom infrastrukturom. Izrada ove strategije stoga uključuje participativni pristup i nudi okvir za uključivanje svih dionika, posebno budućih korisnika, u upravljanje zelenom infrastrukturom i njenim sastavnicama u Općini Brtonigle–Verteneglio.

5.4.2. Koncept razvoja zelene infrastrukture Općine Brtonigle–Verteneglio

Prostor Općine Brtonigle–Verteneglio karakterizira krajobrazni mozaik koji čine oranice, vinogradi, maslinici, travnjaci i šumarci – većinom antropogeni elementi – u međudnosu s prirodnim strukturama kao što su rijeka Mirna i sačuvani šumski kompleksi. Ova raznolikost stvara preduvjetu za razvoj složene, ali uravnotežene mreže zelene infrastrukture. Osobitu vrijednost prostoru daju općenito velika krajobrazna raznolikost, područja ekološke mreže Nature 2000 te usmjerenost Općine prema održivom turizmu i ekološki osviještenoj poljoprivredi.

U regionalnom kontekstu rijeka Mirna predstavlja glavni prirodni koridor koji povezuje ekološki značajna područja, pri čemu se na granici s Općinom Brtonigle–Verteneglio nadovezuje na šumska staništa i mozaike poljoprivrednih površina. Njezin tok i priobalje predstavljaju važan element plave infrastrukture odnosno „vruću točku“ biološke raznolikosti zbog specifične mikroklimе te opskrbljivanja šireg područja vodom i hranjivim tvarima. Dodatnu vrijednost ovom prostoru pružaju i kopnena područja ekološke mreže Nature 2000 koja naglašavaju biološku raznolikost i raznolikost stanišnih tipova koji se pojavljuju na ovom području.

Unutar Općine važan prostorni pravac čini gotovo kontinuirana šumska masa koja se pruža paralelno s pravcem autoceste (sjever–jug) i tvori ključan zeleni koridor ovog područja. Iako ovaj zeleni koridor mjestimično prekidaju naselja Brtonigla i Nova Vas, ona ne smiju biti shvaćena kao praznine unutar mreže, već nadopune koje omogućuju njezino proširenje, povezivanje i aktivaciju kroz budući razvoj zelene infrastrukture u naseljenim predjelima.

Osnovni problem koji je potrebno adresirati u kontekstu zelene infrastrukture Općine Brtonigle–Verteneglio je dionica Istarskog ipsilona koja prolazi sred obuhvata te time predstavlja značajnu barijeru i glavnu liniju prekida zelene mreže. Kako bi se mreža na tom dijelu ojačala predlaže se stvaranje zelenih tampon zona uz prometnicu tamo gdje one ne postoje, a posebno važnu lokaciju u tom kontekstu predstavlja područje ispod nadvoznjaka gdje treba dodatno urediti i očuvati postojeći ekološki koridor.

S obzirom na aktualne izazove, osobito intenziviranje poljoprivrede koje negativno utječe na bioraznolikost i održivost cjelokupne mreže, razvoj zelene infrastrukture mora se temeljiti na očuvanju tradicionalnog krajobraza, osobito u zonama mozaika poljoprivrednih područja. Maslinici, koji su ovdje jedna od glavnih kultura, mogu biti

višefunkcionalni prostori koji, uz osnovnu gospodarsku funkciju, omogućuju sadnju povrća, voćaka i/ili držanje stoke čime pridonose očuvanju, agrobiološkoj raznolikosti, ali i zaštiti mreže zelene infrastrukture Općine.

U naseljenim područjima integracija zelene infrastrukture provodit će se kroz:

- **sadnju drvoreda uz ulice, šetnice i biciklističke staze**, osobito unutar Brtonigle i Nove Vasi, kako bi se osigurala bioklimatska ugodna i staništa za urbane organizme,
- **nadopunu postojećih rekreativnih puteva** (pješačke i biciklističke staze) između naselja koje bi imale pozitivan učinak na sve aspekte zelene infrastrukture,
- **zamjenu nepropusnih betonskih površina** (trgova, parkirališta) s polupropusnim rješenjima koja omogućuju prirodnu infiltraciju oborinskih voda,
- **ozelenjivanje javnih prostora** putem privremenih rješenja (žardinjere, vertikalni vrtovi) te implementacijom vegetacije na krovovima i fasadama.

U ruralnim predjelima provodit će se:

- očuvanje i obnova **tradicijskih elemenata** kao što su **suhozidi, živice, lokve i jarci** koji dodatno strukturiraju poljoprivredni mozaik te predstavljaju vrijedne koridore za životinje i kukce,
- **ozelenjivanje poljoprivrednih rubova** čime se smanjuje fragmentacija staništa i podržava populacije oprašivača i drugih korisnih organizama te
- **očuvanje šuma i šumskih rubova** od krčenja i prenamjene kako bi se spriječilo daljnje fragmentiranje prirodnih predjela Općine.

Konačno, naselja ne treba promatrati kao „rupe“ u mreži zelene infrastrukture Općine Brtonigle–Verteneglio, već kao aktivne točke povezivanja zelene infrastrukture. Kroz integraciju zelenih rješenja u ulice, trgove, parkove i igrališta omogućit će se stvaranje novih prostornih kvaliteta te unaprijediti ekološka povezanost unutar ovih prostora.

Razvoj zelene infrastrukture Općine Brtonigle–Verteneglio treba biti usmjeren i na očuvanje agrarnog prostora, sprječavanje intenziviranja poljoprivrede te sprječavanje prenamjene poljoprivrednih površina u građevinske zone, osobito u vrijednim dijelovima šuma, travnjaka i obradivih površina. Na taj način ne samo da se štiti bioraznolikost, već se i čuvaju resursi za budući održivi razvoj ruralnog i turističkog identiteta Općine.

5.4.3. Model kružnog gospodarenja prostorom i zgradama u Općini Brtonigle–Verteneglio

Uzimajući u obzir strukturu i prostornu distribuciju prostora i zgrada koji zahtijevaju obnovu i unaprjeđenje korištenja, model kružnog gospodarenja prostorom i zgradama osmišljen za Općinu Brtonigle–Verteneglio uključivat će četiri modula:

1. reprogramiranje korištenja prostora i zgrada,
2. kružna obnova i revitalizacija prostora i zgrada,
3. uklanjanje izgrađenih prostora i zgrada uz očuvanje oporabljivih materijala i dijelova zgrada,
4. planiranje i gradnja novih prostora i zgrada u skladu s načelima kružnosti.

Za sve prostore i zgrade na području Općine Brtonigle–Verteneglio koji se ne koriste optimalno bilo u vremenskom, bilo u prostornom pogledu predviđen je modul **(re)programiranja korištenja prostora i zgrada** koji omogućuje prilagodbu korištenja novoizgrađenih i obnovljenih objekata, kao i reorganizaciju postojećih prostora koji se koriste neefikasno. Ovim pristupom postiže se bolja prostorna i vremenska iskorištenost, prilagođena potrebama različitih korisnika. Prostore je moguće reorganizirati tako da se prilagode korisnicima prema njihovim specifičnim potrebama i kapacitetima, uključujući mogućnost vremenskog dijeljenja prostora između više korisnika (engl. *time and space sharing*). Modul se može kombinirati s modulom *kružne obnove i planiranja novih prostora prema načelima kružnosti* kako bi se osigurala maksimalna funkcionalnost i održivost svih objekata.

S obzirom na to da je većina prostora i zgrada koji zahtijevaju obnovu i unaprjeđenje korištenja djelomično ili posve derutna, a manjim dijelom održavana, predviđen je modul **kružne obnove i revitalizacije prostora i zgrada** koji se fokusira na osiguravanje dugotrajnijeg i učinkovitijeg korištenja ovih prostora odnosno na produljenje njihove upotrebljivosti u slučajevima kada su napušteni prije isteka svog životnog vijeka. Primjenom načela kružnosti očuvat će se funkcionalnost i ekonomska vrijednost prostora i zgrada, optimizirati troškovi održavanja te smanjiti količina građevinskog otpada koji bi nastao nepotrebnim i/ili prijevremenim rušenjem. Nakon obnove, prostori i zgrade trebaju biti održivi, energetske i resursno učinkoviti te prilagođeni planiranoj namjeni dok će građevinski otpad biti sortiran kako bi se sačuvali svi materijali i dijelovi pogodni za ponovnu upotrebu. Ovaj model može se kombinirati s modulom *(re)programiranja korištenja prostora i zgrada* koji utvrđuje smjernice za prilagodbu i opremanje prostora prema njihovoj budućoj funkciji.

U slučajevima kad su prostori i zgrade u iznimno lošem stanju, čak i obnova prema načelima kružnosti može biti neisplativa dok bi uklanjanje postojećih objekata i njihova prenamjena u javne zelene površine ili druge društvene sadržaje moglo donijeti znatno veću društvenu korist. Za takve je slučajeve predložen modul **uklanjanja izgrađenih prostora i zgrada u skladu s načelima kružnosti** uz očuvanje materijala i dijelova koji se mogu ponovno upotrijebiti. Prije uklanjanja provodi se evidentiranje kako bi se identificirali svi korisni materijali i dijelovi zgrada za buduće projekte. Modul se primjenjuje isključivo kada se dokaže da obnova nije financijski održiva ili kada koristi od novih sadržaja značajno nadmašuju prednosti obnove. Njegova primjena kombinira se s modulom *planiranja i gradnje novih prostora prema načelima kružnosti* čime se osigurava održivo upravljanje prostorom nakon uklanjanja objekata.

S ciljem postizanja energetske učinkovitosti prostora i zgrada i smanjenja nastanka građevnog otpada u projektima u kojima su investitori javna tijela i organizacije, ali i privatni investitori predviđen je modul **planiranja i izgradnje novih prostora i zgrada u skladu s načelima kružnosti**. Zakonom o gradnji (*NV* 153/13, 20/17, 39/19, 125/19, 145/24), od kraja 2019. g svi novi objekti moraju zadovoljavati standarde zgrada gotovo nulte energije (nZEB). U cilju smanjenja potrošnje materijala, resursa i energije te količina građevinskog otpada primjenjuju se pristupi „*right sizing*“ i „*demand-driven construction*“ koji naglašavaju projektiranje zgrada prema stvarnim potrebama krajnjih korisnika. Ovaj modul može se kombinirati s modulom *uklanjanja izgrađenih prostora i zgrada u skladu s načelima kružnosti* osiguravajući da novi sadržaji budu planirani i izvedeni prema načelima kružnosti kao i s modulom *(re)programiranja korištenja prostora i zgrada* koji osigurava optimalno korištenje, funkcionalnost i opremljenost novoprojektiranih prostora i zgrada.

Tab. 11. Prijedlog lokaliteta za primjenu pojedinih modula modela kružnog gospodarenja prostorom i zgradama u Općini Brtonigle–Verteneglio

Situacija	Prikladni moduli
novi projekt izgradnje	planiranje i gradnja novih prostora i zgrada u skladu s načelima kružnosti + (re)programiranje korištenja prostora i zgrada
(djelomično) derutni prostor/zgrada	kružna obnova i revitalizacija prostora i zgrada +
energetski neučinkoviti prostor/zgrada	(re)programiranje korištenja prostora i zgrada
derutni prostor/zgrada čija obnova nije ekonomična prema načelima kružnosti	uklanjanje izgrađenih prostora i zgrada uz očuvanje oporabljivih materijala i dijelova zgrada +
prostor na kojem se može postići osjetno veća društvena korist uklanjanjem postojećih objekata i prenamjenom u javne i društvene sadržaje i funkcije	planiranje i gradnja novih prostora i zgrada u skladu s načelima kružnosti + (re)programiranje korištenja prostora i zgrada
prostor/zgrada koji se ne koristi optimalno u vremenskom i/ili prostornom pogledu	(re)programiranje korištenja prostora i zgrada

5.4.3.1. Područja pogodna za urbanu preobrazbu i/ili urbanu sanaciju

U Prostornom planu uređenja Općine Brtonigle–Verteneglio nisu određena područja pogodna za urbanu preobrazbu ni urbanu sanaciju. Urbanu preobrazbu trebalo bi potencijalno provesti na prostoru buduće poduzetničke zone Štrpe. Kod buduće izgradnje objekata posvetit će se pažnja osiguravanju dostatnih površina pod travnatom, grmolikom i drvenastom vegetacijom kako bi se smanjio toplinski otok poslovne zone i osigurale okolišne i socijalne koristi te s njima povezane usluge ekosustava koje će smanjiti okolišni i klimatski otisak zone. Sukladno tome poduzet će se mjere kako bi se novi objekti izgradili prema načelima kružnosti i, gdje je primjenjivo, programirali za veću prostornu i vremensku iskorištenost prostora.

5.4.4. Horizontalna načela

Horizontalna načela predstavljaju opće i interdisciplinarne teme koje se odnose na osnovna društvena načela poput demokracije, jednakosti i nediskriminacije, ravnopravnosti spolova, pristupačnosti za osobe s invaliditetom, održivosti razvoja (uključujući načela zelenog rasta i zelenu javnu nabavu, učinkovito korištenje resursa i rješavanje klimatskih izazova) te poticanja načela kvalitetnog upravljanja i suradnje s civilnim sektorom. Cilj načela jednakih mogućnosti i nediskriminacije je omogućiti svim građanima pristup javnim resursima i sudjelovanje u javnom i društvenom životu. Društvena vrijednost zelene infrastrukture ogleda se u poboljšanju kvalitete života u urbanim sredinama kroz mogućnosti provođenja vremena na otvorenom i korištenje javnih rekreacijskih, sportskih, kulturnih, zdravstvenih i obrazovnih sadržaja u sklopu ili u blizini elemenata zelene infrastrukture.

Strategija urbane zelene obnove Općine Brtonigle–Verteneglio postavlja ciljeve koji sinergijski doprinose razvoju i unaprjeđenju zelene infrastrukture, očuvanju ekološki i socijalno vrijednih zelenih, vodenih i drugih prirodnih površina, upravljanju prostorom i zgradama prema principima kružnosti, podršci razvoju zelene infrastrukture i kružnog gospodarenja te podizanju svijesti o značaju i prednostima održivog upravljanja prostorom. SZUOBB također definira mjere i ciljeve usklađene s načelima održivog razvoja i poboljšanja kvalitete života, uključujući povećanje i očuvanje bioraznolikosti, prilagodbu i ublažavanje klimatskih promjena te poboljšanje kvalitete života građana kroz unaprjeđenje zelenih površina i zgrada.

Projekti i aktivnosti će omogućiti različitim društvenim skupinama pristup kvalitetnim zelenim i vodenim površinama bez diskriminacije, te će poticati njihovu interakciju i povezanost. Sve to bit će usklađeno s nacionalnim zakonodavstvom, uključujući Zakon o ravnopravnosti spolova (*NV* 82/08, 69/17) i Zakon o suzbijanju diskriminacije (*NV* 85/08, 112/12), kao i s Pravilnikom o osiguranju pristupačnosti građevina osobama s invaliditetom i smanjene pokretljivosti (*NV* 78/13), osiguravajući pristupačnost osobama s invaliditetom i smanjene pokretljivosti u fizičkom i informacijsko-komunikacijskom smislu.



6. STRATEŠKOPLANSKI OKVIR

6.1. Strateški ciljevi razvoja zelene infrastrukture i kružnog gospodarenja prostorom i zgradama

Temeljem vizije razvoja (definirane u poglavlju 5.3.1), koncepta razvoja zelene infrastrukture (iznesenog u poglavlju 5.4.2) i modela kružnog gospodarenja prostorom i zgradama (osmišljenog u poglavlju 5.4.3) definirana su tri strateška cilja zelene urbane obnove Općine Brtonigle–Verteneglio za razdoblje od 2025. do 2034. godine:

1. Razvoj i umrežavanje zelene infrastrukture,
2. Kružno i održivo gospodarenje prostorom i zgradama,
3. Cjelovito i inkluzivno upravljanje prostorom.

6.1.1. Strateški cilj 1. Razvoj i umrežavanje zelene infrastrukture

Strateški cilj Razvoj i umrežavanje zelene infrastrukture usmjeren je na integraciju prirode u izgrađena područja i agrarne krajobrazne Općine Brtonigle–Verteneglio kroz uređenje mreže javnih zelenih površina, razvoj mreže zelenih koridora i ozelenjivanje pojedinih lokacija u naseljima te unaprjeđenje upravljanja poljoprivrednim mozaikom izvan naselja. Time će se smanjiti učinak toplinskog otoka u makro- i mikromjerilu, unaprijediti kvaliteta okoliša i podići ekološka, krajobrazna i estetska vrijednost prostora. Stvaranje ugodnih ambijenata potaknut će građane svih dobnih skupina na provođenje vremena i druženje u otvorenom prostoru, zdraviji način života i kontakte s prirodom. Istovremeno će unaprjeđenje poljoprivrednih praksi i razvoj novih zelenih koridora dovesti do sustavnog razvoja obuhvatne mreže zelene infrastrukture koja će sinergijski moći stvarati višestruke koristi. Da bi se zelene i vodene površine i koridori mogli uključiti u mrežu ZI, odnosno da se osiguraju njihova visoka kvaliteta, međusobna prostorna i funkcionalna povezanost te potencijal za pružanje raznolikih usluga ekosustava, razvit će se standardi za njihovo uređenje i održavanje. Temeljne vrijednosti ove strategije su raznolikost i multifunkcionalnost što podrazumijeva osiguravanje velikog broja različitih tipova zelenih i vodenih površina, poput parkova, džepnih parkova, cvjetnih traka, visokih vegetacijskih pojaseva, odmorišta s prirodnom sjenom i sl.

Usljed duge urbanističke prošlosti i izmjene ravničarske i brežuljkaste topografije, Brtoniglu, Novu Vas i Radine obilježavaju organska urbanistička matrica ulica i razmjerno zbijena gradnja pa u uličnim koridorima rijetko ima mjesta za znatnije ozelenjivanje. Stoga će se u ovim naseljima provesti analiza svih uličnih prostora, trgova i drugih prostora kako bi se utvrdili potencijali ozelenjivanja svakog od njih, a potom će se sustavno ozeleniti oni u kojima prostorne mogućnosti to dopuštaju. Na taj način, Općina Brtonigla–Verteneglio nastoji stvoriti skladno

okruženje u kojem se izgrađene strukture prirodno prožimaju sa zelenim površinama, stvarajući pritom ugodniju, održiviju i privlačniju životnu sredinu za sve korisnike. Naselja Fiorine i Karigador obilježava znatno pravilnija struktura ulica povezana s planskim razvojem naselja uslijed turizma, osobito u Karigadoru. U ovim naseljima naglasak će biti na povećanju prisutnosti zelene infrastrukture kroz uređenje postojećih površina predviđenih za zelene namjene te postizanje njihove bolje međusobne povezanosti.

6.1.2. Strateški cilj 2. Kružno i održivo gospodarenje prostorom i zgradama

Strateški cilj Kružno i održivo gospodarenje prostorom i zgradama usmjeren je na stvaranje otpornih i inovativnih izgrađenih prostora kroz usmjeren i odgovoran pristup upravljanju građevinskim resursima, kao i očuvanju prostora kroz načela kružnosti. Prisutnost većeg broja prostora i zgrada u derutnom stanju postavlja prioritet obnove, rekonstrukcije i prenamjene postojećih građevina, reprogramiranje njihove prostorne i vremenske iskorištenosti te upotrebu oporabljanih i ekološki prihvatljivih materijala pred novom gradnjom i širenjem građevinskih zona čime Općina svojim primjerom promiče ekološki prihvatljiv pristup građevinskoj obnovi. Istovremeno se kroz poticanje energetske i toplinske obnove i učinkovitosti postojećih prostora i zgrada smanjuje ugljični otisak i povećava efikasnost korištenja postojećih resursa.

Značajnu će ulogu u sklopu ovog cilja imati i provedba obuhvatne geoprostorne evidencije na temelju koje će Općina moći utvrditi stanje prostora i zgrada i potrebe za obnovom i unaprjeđenjem korištenja. Redovitim ažuriranjem ovih podataka osigurat će se učinkovito upravljanje prostorom i zgradama, pravovremena identifikacija potreba za obnovom i racionalno planiranje prenamjene javnih i privatnih objekata, a time će se postići optimalna upotreba postojećih resursa i smanjiti potreba za novom gradnjom.

Kružno gospodarenje uključuje i poticanje dijaloga s državnim institucijama, okolnim općinama te drugim javnim ustanovama i poduzećima radi stavljanja u funkciju neiskorištenih objekata i prostora u njihovom vlasništvu te programiranje korištenja prostora i zgrada prema aktualnim potrebama zajednice. Kroz ovakav sveobuhvatan pristup, Općina Brtonigla–Verteneglio nastojat će integrirati načela kružnosti u svakodnevno korištenje prostora i zgrada osiguravajući njihovu dugoročnu održivost te istovremeno podržavajući ekološke i ekonomske ciljeve zajednice.

6.1.3. Strateški cilj 3. Cjelovito i inkluzivno upravljanje prostorom

Strateški cilj Cjelovito i inkluzivno upravljanje prostorom ističe nužnost zajedničkog pristupa i uključivanja svih relevantnih dionika, a osobito lokalne zajednice u uspostavu sustavne, dugoročne i integrirane strategije za održivo i zeleno prostorno planiranje. Aktivno sudioničko uključivanje građana, komunalnih poduzeća, privatnog sektora i stručnjaka iz različitih područja (urbanizam, arhitektura i krajobrazna arhitektura, zaštita prirode, turizam i dr.) u odlučivanje od najranijih faza osnovni je preduvjet ovakvog pristupa. Pritom se postiže veća transparentnost i povjerenje dionika, a usvojena rješenja bolje odražavaju stvarne potrebe i želje korisnika odnosno zajednice.

Međusektorska suradnja dodatno osigurava da se planovi i projekti usklade s gospodarskim, društvenim i ekološkim prioritetima Općine. Važan segment ovoga cilja je i kontinuirano praćenje uspješnosti provedenih mjera što će se postići razvojem sustava pokazatelja u okviru operativnog plana provedbe i praćenja te redovitim analizama i izvještavanjem. Na taj način Općina Brtonigla–Verteneglio ostaje fleksibilna i sposobna prilagoditi se promjenjivim okolnostima, bilo da je riječ o dinamici turističkog prometa, klimatskim izazovima ili potrebama lokalnog stanovništva.

Osobito važnu stavku ovog cilja čini jačanje participativnosti, odnosno razvoja kulture aktivne i smislene participacije. Stoga će Općina Brtonigla–Verteneglio u narednom razdoblju provoditi redovito ispitivanje preferencija, potreba i želja građana u vezi s uređenjem zelenih prostora ili kružne obnove građevina, ali i programe zajedničkog održavanja zelenih površina i uključivanje stanovnika u zelene akcije. Tu će se prije svega razviti interna strategija participacije kao i program prikupljanja mišljenja i potreba građana.

Konačno, edukacija i podizanje svijesti javnosti o važnosti zelene infrastrukture i očuvanja bioraznolikosti osiguravaju dublje razumijevanje i podršku građana za provođenje zelenih mjera. U tu će se svrhu izraditi i podijeliti priručnici o održivom upravljanju prostorom i poljoprivrednim površinama, ozelenjivanju okućnica, jačanju uvjeta za bioraznolikost i primjenu načela kružnosti čime će Općina poticati ekološki osviješteno ponašanje među stanovnicima i gospodarskim subjektima. U cilju senzibiliziranja i educiranja javnosti provodit će se i edukacije o važnosti kontrole i sprječavanja širenja invazivnih biljnih i životinjskih vrsta, a na lokalitetima na kojima će se provoditi intervencije definirane ovom strategijom postavljat će se informativno-edukativne ploče koje će pobliže objašnjavati primijenjena rješenja i njihove brojne koristi. Promocija bicikliranja i poticanje sportsko-rekreativnih aktivnosti dodatno će osnažiti povezanost građana s prirodom te podići svijest o očuvanju okoliša.

6.2. Strateški plan razvoja zelene infrastrukture i kružnog gospodarenja prostorom i zgradama u Općini Brtonigla–Verteneglio

Svaki strateški cilj razrađen je kroz niz posebnih ciljeva, pripadajućih razvojnih mjera i aktivnosti. Pritom svaka razvojna aktivnost odgovara na jednu ili više identificiranih razvojnih potreba. Prikaz planskog okvira dan je u Tab. 12.

Tab. 12. Planski okvir za ostvarenje strateških ciljeva

Strateški ciljevi	Posebni ciljevi	Razvojne mjere	Razvojne aktivnosti	Razvojne potrebe na koje aktivnost odgovara	Druge mjere prema kojima se ova mjera provodi
1. Razvoj i umrežavanje zelene infrastrukture	1.1. Razvoj alata za planiranje i upravljanje zelenom infrastrukturom	1.1.1. Uspostava i primjena alata za upravljanje zelenom infrastrukturom	1.1.1.1. Izraditi geoinformacijski sustav za evidenciju, planiranje i upravljanje zelenom infrastrukturom	ZI15	/
			1.1.1.2. Sustavno evidentirati (inventarizirati i kartirati) zelene, ozelenjene, vodene i druge prirodne površine	ZI15	1.1.2.1
			1.1.1.3. Redovito ažurirati geoinformacijski sustav zelene infrastrukture	ZI15	1.1.2.1
			1.1.1.4. Periodično provoditi prostorne analize radi određivanja mogućih lokacija za razvoj novih zelenih i vodenih površina i koridora	ZI2, ZI15	1.1.2.1, 1.1.2.2, 1.1.2.3

Strateški ciljevi	Posebni ciljevi	Razvojne mjere	Razvojne aktivnosti	Razvojne potrebe na koje aktivnost odgovara	Druge mjere prema kojima se ova mjera provodi
	1.2. Razvoj mreže zelene infrastrukture u zoni naselja	1.2.1. Razvoj mreže zelene infrastrukture u Brtonigli	1.2.1.1. Obnoviti i unaprijediti sjeverni park obnovom fontane, postavljanjem dodatne opreme za odrasle korisnike i sadnjom dodatnih stabala	Z11, Z14, Z15, Z16, Z17, Z18	1.1.1.1
			1.2.1.2. Urediti novi park u južnom dijelu naselja (u blizini škole i vrtića)	Z11, Z12, Z14, Z112	1.1.1.1
			1.2.1.3. Unaprijediti igralište uz dječji vrtić sadnjom dodatnih stabala	Z11, Z14, Z18	1.1.1.1
			1.2.1.4. Urediti ozelenjeni trg sa sportskim sadržajima na lokaciji asfaltiranog sportskog igrališta u središtu Brtonigle	Z11, Z12, Z13, Z14, Z15, Z16, Z17, Z18, Z111	1.1.1.1
			1.2.1.5. Urediti nove sportsko-rekreacijske i društvene sadržaje (staza za trčanje, bike park, teniski tereni) na livadama pokraj nogometnog igrališta NK Brtonigle–Nove Vasi	Z11, Z12, Z15, Z16, Z112	1.1.1.1
			1.2.1.6. Urediti pješačko-biciklističku stazu od Brtonigle do nogometnog igrališta NK Brtonigle–Nove Vasi	Z11, Z13, Z16, Z17, Z18, Z111, Z112	1.1.1.1
			1.2.1.7. Iznaći lokaciju i urediti park za pse	Z11, Z12, Z17	1.1.1.1, 1.1.2.4
			1.2.1.8. Ugraditi česme s pitkom vodom na javne zelene površine	Z14, Z113	1.1.1.1
			1.2.1.9. Ozeleniti autobusno stajalište u Brtonigli	Z11, Z13, Z17, Z18	1.1.1.1
			1.2.1.10. Ozeleniti trgove zamjenom asfalta zelenim kockama, sadnjom stabala te postavljanjem žardinjera i klupa	Z11, Z13, Z14, Z16, Z17, Z18, Z111	1.1.1.1
			1.2.1.11. Provesti ozelenjivanje pogodnih uličnih koridora sadnjom drvoreda i grmlja	Z13, Z16, Z17, Z18	1.1.1.1
		1.2.2. Razvoj mreže zelene infrastrukture u Novoj Vasi	1.2.2.1. Proširiti džepni park uz crkvu sv. Mihovila na susjedni travnjak i unaprijediti dodatnom parkovnom opremom	Z11, Z14, Z15, Z17, Z18	1.1.1.1
			1.2.2.2. Unaprijediti dječje igralište i vježbalište uz staru zgradu škole sadnjom dodatnog zelenila	Z11, Z14, Z15, Z16, Z17, Z18, Z112	1.1.1.1
			1.2.2.3. Urediti ozelenjeni trg kraj stare zgrade škole	Z11, Z12, Z13, Z14, Z15, Z16, Z17, Z18	1.1.1.1
			1.2.2.4. Unaprijediti memorijalni park sadnjom dodatnog zelenila i postavljanjem klupa	Z11, Z14, Z15, Z17, Z18	1.1.1.1
			1.2.2.5. Unaprijediti sportsko-rekreacijsku zonu obnovom igrališta i postavljanjem dodatnih društvenih i rekreacijskih sadržaja na okolnu livadu	Z11, Z12, Z14, Z15, Z16, Z17, Z112	1.1.1.1

Strateški ciljevi	Posebni ciljevi	Razvojne mjere	Razvojne aktivnosti	Razvojne potrebe na koje aktivnost odgovara	Druge mjere prema kojima se ova mjera provodi
			1.2.2.6. Urediti ozelenjenu pješačko-biciklističku stazu od naselja do sportsko-rekreacijske zone	Z11, Z13, Z16, Z17, Z18, Z111, Z112	1.1.1.1
			1.2.2.7. Iznaći lokaciju i urediti park za pse	Z11, Z12, Z17	1.1.1.1, 1.1.2.4
			1.2.2.8. Ugraditi česme s pitkom vodom na javne zelene površine	Z14, Z113	1.1.1.1
			1.2.2.9. Rekonstruirati kompleks stambenih zgrada u južnom dijelu Nove Vasi uz primjenu zelenih konstruktivnih elemenata (fasade/krova)	Z13, Z17, Z18	2.1.1.1
			1.2.2.10. Provesti ozelenjivanje pogodnih uličnih koridora sadnjom drvoreda i grmlja	Z13, Z16, Z17, Z18	1.1.1.1
		1.2.3. Razvoj mreže zelene infrastrukture u Karigadoru	1.2.3.1. Unaprijediti obalnu šetnicu sadnjom drvoreda duž zapadne strane šetnice	Z11, Z14, Z15, Z16, Z17, Z19	1.1.1.1
			1.2.3.2. Unaprijediti javne plaže sadnjom dodatnog zelenila	Z11, Z13, Z14, Z15, Z16	1.1.1.1
			1.2.3.3. Unaprijediti džepne parkove uz obalnu šetnicu dodatnim društvenim sadržajima	Z11, Z14, Z15, Z16, Z17	1.1.1.1
			1.2.3.4. Parkovno urediti travnjak s drvećem uz džepni park i zgradu škole	Z11, Z12, Z14, Z16, Z17	1.1.1.1
			1.2.3.5. Otkupiti zemljište uz dječje igralište i parkovno ga urediti	Z11, Z12, Z14, Z15, Z16, Z17	1.1.1.1
			1.2.3.6. Parkovno urediti zelenu površinu u vlasništvu Općine u Buščaku uz očuvanje postojećeg zelenila	Z11, Z12, Z14, Z15, Z16, Z17	1.1.1.1
			1.2.3.7. Parkovno urediti zelenu površinu u vlasništvu Općine u južnom dijelu Karigadora uz očuvanje postojećeg zelenila	Z11, Z12, Z14, Z15, Z16, Z17	1.1.1.1
			1.2.3.8. Urediti središnji park s društvenim i rekreacijskim sadržajima na travnjaku pokraj autobusne postaje	Z11, Z12, Z13, Z14, Z15, Z16, Z17, Z18	1.1.1.1
			1.2.3.9. Iznaći lokaciju i urediti park za pse	Z11, Z12, Z17	1.1.1.1, 1.1.2.4
			1.2.3.10. Ugraditi česme s pitkom vodom na javne zelene površine	Z14, Z113	1.1.1.1
			1.2.3.11. Provesti ozelenjivanje pogodnih uličnih koridora sadnjom drvoreda i grmlja	Z13, Z16, Z17, Z18	1.1.1.1
		1.2.4. Razvoj mreže zelene infrastrukture u Fiorinima	1.2.4.1. Unaprijediti dječje i sportsko igralište na jugu Fiorina ozelenjivanjem i dodatnom parkovnom opremom	Z11, Z14, Z15, Z17, Z18	1.1.1.1

Strateški ciljevi	Posebni ciljevi	Razvojne mjere	Razvojne aktivnosti	Razvojne potrebe na koje aktivnost odgovara	Druge mjere prema kojima se ova mjera provodi
			1.2.4.2. Parkovno urediti prostor južno od igrališta dodatnim društvenim i rekreacijskim sadržajima	Z11, Z12, Z14, Z15, Z16, Z17, Z112	1.1.1.1
			1.2.4.3. Pružiti podršku župi za uređenje tihog džepnog parka uz crkvu sv. Josipa	Z11, Z14, Z16, Z17	1.1.1.1
			1.2.4.4. Urediti džepni park na travnjaku s biciklističkom postajom	Z11, Z12, Z13, Z14, Z17, Z18	1.1.1.1
			1.2.4.5. Ugraditi česme s pitkom vodom na javne zelene površine	Z14, Z113	1.1.1.1
			1.2.4.6. Ozeleniti autobusno stajalište u Fiorinima	Z11, Z13, Z17, Z18	1.1.1.1
		1.2.5. Razvoj mreže zelene infrastrukture u Radinima	1.2.5.1. Urediti travnjak s drvećem uz sportsko igralište kao džepni park	Z11, Z14, Z15, Z17	1.1.1.1
			1.2.5.2. Ugraditi česme s pitkom vodom na javne zelene površine	Z14, Z113	1.1.1.1
			1.2.5.3. Ozeleniti autobusno stajalište u Radinima	Z11, Z13, Z17, Z18	1.1.1.1
	1.3. Razvoj mreže zelene infrastrukture u zoni agrarno-šumskog mozaika	1.3.1. Uređenje izletišta u prirodi	1.3.1.1. Provesti analizu mogućnosti uređenja izletišta u prirodnim područjima	Z11, Z115	/
			1.3.1.2. Urediti prostor oko potoka i jezera Škarlina kao izletišta za posjećivanje i boravak u prirodi	Z11, Z12, Z14, Z15, Z16, Z17	1.1.1.1
			1.3.1.3. Urediti izletišta u Grobicama s uređenom pristupnom šetnicom i biciklističkom stazom pod drvoredom	Z11, Z12, Z14, Z15, Z16, Z17, Z111, Z112	1.1.1.1
		1.3.2. Razvoj pješačko-biciklističkih ruta	1.3.2.1. Provesti analizu potreba i mogućnosti razvoja i unaprjeđenja pješačkih i biciklističkih staza	Z111, Z112, Z115	/
			1.3.2.2. Ozeleniti postojeće pješačko-biciklističke staze sadnjom drvoreda	Z13, Z15, Z111, Z112	1.1.1.1
			1.3.2.3. Unaprijediti mrežu pješačko-biciklističkih brdskih i šumskih staza	Z13, Z15, Z111, Z112	1.1.1.1
			1.3.2.4. Unaprijediti i ozeleniti mrežu vidikovaca i biciklističkih postaja	Z11, Z12, Z15, Z111, Z112	1.1.1.1
		1.3.3. Očuvanje i unaprjeđenje staništa	1.3.3.1. Poticati primjenu prakse kombiniranih nasada (masline i poljoprivredne kulture) te agrošumarstva	Z17, Z115	1.1.1.2
			1.3.3.2. Poticati uređenje međa i rubova poljoprivrednih površina sadnjom živica, grmlja i drveća	Z17, Z115	1.1.1.2
			1.3.3.3. Održavati lokve radi sprječavanja njihovog zarastanja i nestanka	Z14, Z17	1.1.1.2

Strateški ciljevi	Posebni ciljevi	Razvojne mjere	Razvojne aktivnosti	Razvojne potrebe na koje aktivnost odgovara	Druge mjere prema kojima se ova mjera provodi
			1.3.3.4. Urediti pojaseve visokog zelenila duž autoceste u blizini naseljenih područja	ZI1, ZI4, ZI7	1.1.1.1
			1.3.3.5. Urediti potez zelenih površina ispod autocestovnog nadvožnjaka kao zeleni prolaz za životinje		1.1.1.1, 3.2.2.4
			1.3.3.6. Poticati suzbijanje invazivnih vrsta na privatnim površinama	ZI10	1.1.1.2
		1.3.4. Sanacija odlagališta otpada	1.3.4.1. Periodično sanirati ilegalna odlagališta otpada	ZI7, ZI9, ZI14	/
			1.3.4.2. Provoditi građanske akcije prikupljanja otpada u prirodi	ZI7, ZI9, ZI14	3.2.1.1
2. Kružno i održivo gospodarstvo prostorom i zgradama	2.1. Razvoj alata za primjenu načela kružnosti u gospodarstvu prostorom i zgradama	2.1.1. Uspostava i primjena alata za upravljanje	2.1.1.1. Izraditi geoinformacijski sustav za evidenciju, planiranje i upravljanje prostorom i zgradama koji zahtijevaju obnovu i unaprjeđenje korištenja	KG1, KG2, KG9, KG10	/
			2.1.1.2. Sustavno evidentirati (inventarizirati i kartirati) prostore i zgrade koji zahtijevaju obnovu i unaprjeđenje korištenja	KG1, KG2, KG9, KG10	2.1.2.1
			2.1.1.3. Redovito ažurirati geoinformacijski sustav za evidenciju, planiranje i upravljanje prostorom i zgradama koji zahtijevaju obnovu i unaprjeđenje korištenja	KG1, KG2, KG9, KG10	2.1.2.1
			2.1.1.4. Periodično provoditi prostorne analize javnih prostora i zgrada radi utvrđivanja potreba za obnovom	KG1, KG2, KG9, KG10	2.1.2.1
			2.1.1.5. Voditi evidenciju ilegalnih odlagališta otpada	ZI15, KG2	/
	2.2. Implementacija mehanizama kružnog gospodarstva prostorom i zgradama	2.2.1. Implementacija modela kružnog gospodarstva prostorom i zgradama u vlasništvu Općine i ustanova u vlasništvu Općine	2.2.1.1. Ugraditi načela kružnosti u procedure pripreme projekata gradnje, obnove i uklanjanja prostora i zgrada	KG2, KG3, KG4, KG5, KG6, KG7	2.1.1.1
			2.2.1.2. Uvesti mehanizam programiranja korištenja prostora i zgrada u vlasništvu Općine i ustanova u vlasništvu Općine radi zadovoljavanja potreba različitih korisnika	KG2	2.1.1.1
		2.2.2. Implementacija modela kružnog gospodarstva prostorom i zgradama u vlasništvu drugih subjekata	2.2.2.1. Pružiti podršku građanima i poduzetnicima u primjeni načela kružnosti pri gradnji, obnovi i uklanjanju prostora i zgrada	KG2, KG3, KG4, KG5, KG6, KG7	2.1.1.1
			2.2.2.2. Poticati ugradnju fotonaponskih elektrana na krovovima privatnih zgrada i kuća	KG2, KG5	2.1.1.1
	2.3. Razvoj javnih prostora i zgrada prema načelima kružnosti	2.3.1. Osiguravanje društvenih sadržaja u svim naseljima	2.3.1.1. Izraditi analizu potreba za društvenim sadržajima u svim naseljima	KG9, URP6	/
			2.3.1.2. Izraditi analizu lokacija za smještaj društvenih sadržaja	KG3, KG9, URP6	2.1.2.1

Strateški ciljevi	Posebni ciljevi	Razvojne mjere	Razvojne aktivnosti	Razvojne potrebe na koje aktivnost odgovara	Druge mjere prema kojima se ova mjera provodi
			2.3.1.3. Izraditi program otkupa i obnove napuštenih, odnosno nekorisćenih objekata radi smještaja društvenih sadržaja	KG3, KG9	2.1.2.1
			2.3.1.4. Urediti društveni prostor za javno korištenje u sklopu rekonstrukcije ruševina na jugu Nove Vasi (uz Novu Vas 74)	KG3, KG10	2.1.1.1
		2.3.2. Uređenje sportsko-rekreacijskih sadržaja prema načelima kružnosti	2.3.2.1. Razmotriti mogućnosti izgradnje sportske dvorane u Brtonigli uz primjenu načela kružnosti	KG6, KG10	2.1.1.1
		2.3.3. Kružna obnova javnih prostora i zgrada	2.3.3.1. Kružno obnoviti staru zgradu škole u Brtonigli uz programiranje korištenja	KG3	2.1.1.1
			2.3.3.2. Kružno obnoviti derutnu zgradu u Ulici svetog Križa u Brtonigli uz programiranje korištenja	KG3	2.1.1.1
			2.3.3.3. Kružno obnoviti staru zgradu škole u Novoj Vasi uz programiranje korištenja	KG3	2.1.1.1
			2.3.3.4. Kružno obnoviti površinu autobusne postaje i perona u Brtonigli	KG3	2.1.1.1
			2.3.3.5. Kružno obnoviti kuće u lošem stanju u vlasništvu Općine u Fiorinima (Fiorini 27 i Fiorini 29)	KG3, KG7	2.1.1.1
			2.3.3.6. Ozeleniti fasade na zgradama javne namjene	ZI3, ZI7, ZI8, KG6	2.1.1.1
			2.3.4. (Re)programiranje korištenja javnih prostora i zgrada	2.3.4.1. Izmjestiti parkirališta s trgova u Brtonigli i urediti ozelenjene otvorene društvene prostore	KG10
		2.3.4.2. Reprogramirati zgradu zadružnog doma Špinutije u coworking centar primjenom načela kružnosti		KG3, KG4, KG5, KG6	2.1.1.1
		2.3.4.3. Rekonstruirati kompleks ruševina na jugu Nove Vasi (uz Novu Vas 74) i pretvoriti ga u zgrade sa stambenom namjenom primjenom načela kružnosti		KG3, KG5, KG6, KG7	2.1.1.1
3. Cjelovito i inkluzivno upravljanje prostorom	3.1. Uspostava sustava za uspješnu provedbu strategije zelene urbane obnove	3.1.1. Uspostavljanje upravljačkih mehanizama i alata za provedbu strategije zelene urbane obnove	3.1.1.1. Odrediti radno mjesto zaduženo za koordinaciju provedbe strategije zelene urbane obnove	URP4, URP6	/
			3.1.1.2. Izmijeniti procedure uređivanja i održavanja zelenih, vodenih i drugih javnih površina sukladno načelima zelene infrastrukture	ZI1, ZI2, ZI3, URP6	1.1.1.1
			3.1.2.1. Jačati znanja i vještine iz područja upravljanja razvojem zelene infrastrukture i kružnog gospodarenja prostorom i zgradama	URP4	/

Strateški ciljevi	Posebni ciljevi	Razvojne mjere	Razvojne aktivnosti	Razvojne potrebe na koje aktivnost odgovara	Druge mjere prema kojima se ova mjera provodi
		3.1.2. Osnaživanje ljudskih potencijala općinske uprave za zelenu urbanu obnovu	3.1.2.2. Brojčano i kompetencijski osnažiti sektor za provođenje projekata, EU fondova i društvene djelatnosti unutar Jedinog upravnog odjela Općine Brtonigle–Verteneglio	URP4	/
			3.1.2.3. Jačati vještine pisanja, prijave i vođenja projekata za vanjsko sufinanciranje	URP10	/
		3.1.3. Osnaživanje ljudskih potencijala drugih općinskih organizacija za zelenu urbanu obnovu	3.1.3.1. Povećati broj zaposlenika Vlastitog pogona Općine Brtonigle–Verteneglio radi povećanja potreba na uređenju i održavanju javnih zelenih i drugih javnih površina	URP7	/
			3.1.3.2. Educirati djelatnike Vlastitog pogona Općine Brtonigle–Verteneglio o upravljanju i održavanju javnih zelenih i vodenih površina i koridora kao dijelova zelene infrastrukture	URP7	1.1.1.1
			3.1.3.3. Povećati broj komunalno-prometnih redara radi održavanja komunalnog reda na zelenim i drugim javnim površinama	URP4	/
	3.2. Uključivanje dionika u planiranje i upravljanje prostorom	3.2.1. Uključivanje građana u upravljanje zelenom infrastrukturom i kružno gospodarenje prostorom i zgradama	3.2.1.1. Osmisliti model uključivanja građana u upravljanje zelenom infrastrukturom i kružno gospodarenje prostorom i zgradama	ZI15, KG9, URP10	/
			3.2.1.2. Ojačati participativni potencijal građana	URP5	3.2.1.1
			3.2.1.3. Redovito ispitivati potrebe, želje i stavove u vezi s uređenjem zelenih i vodenih površina	URP5	3.2.1.1
			3.2.1.4. Uključivati građane u sadnju stabala i drugog zelenila na javnim površinama	URP2	3.2.1.1
			3.2.1.5. Uspostaviti i provoditi program uključivanja stanara u održavanje zelenih površina oko višestambenih zgrada	URP2, URP5	3.2.1.1
		3.2.2. Uključivanje drugih dionika u prostoru u procese zelene urbane obnove	3.2.2.1. Razvijati partnerstvo i suradnju s gospodarskim subjektima radi zajedničkih napora na projektima zelene urbane obnove	URP8	/
			3.2.2.2. Razvijati partnerstvo i suradnju s Hrvatskim vodama radi unaprjeđenja, renaturalizacije i društveno-rekreativnog korištenja vodenih površina	URP9	/
			3.2.2.3. Razvijati partnerstvo i suradnju s Hrvatskim šumama radi obnove i društveno-rekreativnog korištenja šumskih površina	URP9	/
			3.2.2.4. Razvijati partnerstvo i suradnju s Hrvatskim cestama i Bina Istrom radi ozelenjivanja prometnih površina i koridora	URP9	/

Strateški ciljevi	Posebni ciljevi	Razvojne mjere	Razvojne aktivnosti	Razvojne potrebe na koje aktivnost odgovara	Druge mjere prema kojima se ova mjera provodi
			3.2.2.5. Razvijati partnerstvo i suradnju sa susjednim jedinicama lokalne samouprave radi suradnje na regionalnim projektima zelene urbane obnove	URP9	/
	3.3. Priprema dokumenata u područjima održivog prostornog razvoja i zelene urbane obnove	3.3.1. Izmjene i dopune podzakonskih akata na lokalnoj razini radi omogućavanja zelene urbane obnove	3.3.1.1. Izmijeniti prostornoplanske dokumente sukladno smjericama strategije zelene urbane obnove	URP1	/
3.3.2. Izrada planskih dokumenata i podloga od važnosti za zelenu urbanu obnovu			3.3.2.1. Izraditi plan održive mobilnosti za područje Općine Brtonigle–Verteneglio	URP6	/
		3.3.2.2. Izraditi krajobraznu osnovu u suradnji s okolnim jedinicama lokalne samouprave	URP1, URP6, URP9	/	
		3.3.2.3. Pojačati napore da se zona potoka i jezera Škarlina zaštiti Zakonom o zaštiti prirode		/	
3.4. Podizanje svijesti i informiranje u kontekstu zelene urbane obnove i održivog razvoja	3.4.1. Podizanje svijesti o važnosti kružnih i rješenja utemeljenih na prirodi za održivi razvoj i otpornost		3.4.1.1. Postavljati informativno-edukativne ploče o koristima primijenjenih zelenih i kružnih rješenja na lokacijama na kojima su primijenjena	ZI16, KG8, URP3	1.1.1.1, 2.1.1.1
			3.4.1.2. Educirati građane o koristima primjene načela kružnosti u projektima izgradnje i obnove zgrada	KG8	2.1.1.1
			3.4.1.3. Educirati gospodarske subjekte o koristima primjene načela kružnosti u projektima izgradnje i obnove prostora i zgrada	KG8	2.1.1.1
	3.4.2. Promicanje održivih praksi		3.4.2.1. Promovirati bicikliranje kao održivi, učinkoviti i zdravi oblik prometovanja	ZI11, URP3	/
			3.4.2.2. Poticati građane na rekreativne i sportske aktivnosti radi zdravstvenih i društvenih koristi	ZI14	/
	3.4.3. Podizanje svijesti o odgovornom korištenju javnog prostora		3.4.3.1. Podizati svijest gospodarskih subjekata o njihovoj društvenoj, okolišnoj i klimatskoj odgovornosti	URP2	/
			3.4.3.2. Podizati svijest i educirati građane o štetnim učincima odlaganja otpada u prirodi	URP2	/
			3.4.3.3. Educirati šetače pasa o odgovornom korištenju javnih površina	URP2	/



7. OPERATIVNI PLAN PROVEDBE I PRAĆENJA

Operativni plan provedbe i praćenja definira vremenski raspored provedbe sastavnica strateškoplanskog okvira, ključne točke njihova ostvarenja, zaduženja u provedbi, pokazatelje rezultata i procijenjene troškove provedbe.

7.1. Institucionalni okvir za provedbu, praćenje i vrednovanje provedbe strategije

Institucionalni okvir za provedbu Strategije zelene urbane obnove Općine Brtonigle–Verteneglio definira strukturu tijela, institucija i organizacija koji će biti odgovorni za provedbu planiranih intervencija definiranih ovom strategijom te praćenje njene provedbe. Budući da SZUOOB obuhvaća više sektora, a njome definirani strateški ciljevi, mjere i aktivnosti pokrivaju cijeli obuhvat Općine Brtonigle–Verteneglio, njena provedba i praćenje zahtijevaju institucionalnu organizaciju koja će uključivati upravna tijela, komunalna poduzeća i druge javne institucije i poduzeća te dionike iz privatnog i civilnog sektora.

Za koordinaciju provedbe strategije bit će zadužen Jedinstveni upravni odjel odnosno radno mjesto koje će se definirati kroz provedbu aktivnosti 3.1.1.1.

U provedbi, praćenju i vrednovanju SZUOOB-a će sudjelovati sljedeća tijela i organizacije:

- Vlastiti pogon Općine Brtonigle–Verteneglio,
- Poljoprivredna savjetodavna služba,
- 6. maj d.o.o.,
- Turistička agencija Općine Brtonigle–Verteneglio,
- U svim bojama Istre – zajednica turističkih zajednica gradova i općina sjeverozapadne Istre,
- Dječji vrtić Kalimero,
- Područno odjeljenje Hrvatske osnovne škole „Mate Balota“ Buje,
- Područno odjeljenje Talijanske osnovne škole „Edmondo de Amicis“ Buje,
- Agencija Lokalne Demokracije,
- drugi zainteresirani dionici iz javnog sektora,
- drugi zainteresirani dionici iz civilnog sektora te
- zainteresirani dionici iz privatnog sektora.

7.2. Okvir za provedbu s pokazateljima te indikativnim terminskim i financijskim planom

Strategija zelene urbane obnove Općine Brtonigle–Verteneglio usmjeravat će razvoj zelene infrastrukture i kružnog gospodarenja prostorom i zgradama u Općini Brtonigle–Verteneglio u razdoblju od 2024. do 2034. godine. Na taj će način biti usklađena s dvama programskim i financijskim razdobljima Europske unije. Okvir za provedbu (Tab. 13) definiran je na razini intervencija.

Okvir definira:

- razdoblje provedbe za svaku intervenciju,
- pokazatelje rezultata (s definiranim ključnim točkama ostvarenja, mjernim jedinicama i ciljanim vrijednostima) te
- procijenjeni trošak izvršenja svake intervencije.

Sveukupno su predviđene 94 intervencije kroz koje će biti proveden cjelokupni strateškoplanski okvir Strategije zelene urbane obnove Općine Brtonigle–Verteneglio. Intervencije su tematski podijeljeni na sljedeće domene:

- uspostava sustava provedbe strategije,
- izrada alata za upravljanje zelenom infrastrukturom i mehanizmom kružnog gospodarenja prostorom i zgradama,
- prilagodba upravljačkih procedura načelima zelene infrastrukture i kružnog gospodarenja prostorom i zgradama,
- izrada podloga za planiranje i upravljanje zelenom infrastrukturom te prostorima i zgradama,
- unaprjeđenje postojećih zelenih i vodenih površina,
- uređenje novih zelenih i vodenih površina,
- ozelenjivanje drugih javnih prostora,
- uređenje izletišta,
- unaprjeđenje linearnih poteza,
- unaprjeđenje ekoloških uvjeta izvan naselja,

- provedba mjera kružne obnove i unaprjeđenja korištenja prostora i zgrada u javnom vlasništvu,
- podrška drugim dionicima u provedbi mjera zelene infrastrukture i kružnog gospodarenja prostorom i zgradama,
- jačanje kapaciteta za upravljanje zelenom infrastrukturom i mehanizmom kružnog gospodarenja prostorom i zgradama,
- jačanje participativnog planiranja i upravljanja javnim prostorom i zgradama,
- podizanje svijesti i educiranje građana i gospodarstvenika te
- razvoj suradnje i partnerstva.

Intervencije koje imaju jasno definiranu lokaciju provedbe dodatno su podijeljeni na kategorije uspostave mreže zelene infrastrukture te provedbu mjera kružne obnove i unaprjeđenja korištenja prostora i zgrada u javnom vlasništvu te su prikazani kao poligonski i linijski slojevi. Njihov prostorni obuhvat dan je na kartografskom prikazu u nastavku (Sl. 96).

Tab. 13. Okvir za provedbu SZUOOB-a s pokazateljima te indikativnim terminskim i financijskim planom

Domena	Intervencija	Razvojne aktivnosti iz kojih intervencija proizlazi	Razdoblje provedbe	Pokazatelji rezultata				Procijenjeni trošak (EUR)
				ključna točka ostvarenja	mjerna jedinica	početna vrijednost	ciljana vrijednost	
Uspostava sustava provedbe strategije	Određivanje radnog mjesta zaduženog za koordinaciju provedbe strategije zelene urbane obnove	3.1.1.1	2025.	ustrojeno radno mjesto	broj	0	1	200.000
	Izrada programa otkupa i obnove napuštenih odnosno nekorisćenih objekata radi smještaja društvenih sadržaja	2.3.1.3	2026.	izrađen program	broj	0	1	0
Izrada alata za upravljanje zelenom infrastrukturom i mehanizmom kružnog gospodarenja prostorom i zgradama	Izrada kombiniranog geoinformacijskog sustava za evidenciju, planiranje i upravljanje zelenom infrastrukturom te prostorom i zgradama koji zahtijevaju obnovu i unaprjeđenje korištenja te ilegalnih odlagališta otpada	1.1.2.1, 2.1.2.1, 2.1.2.5	2025.–2026.	izrađen geoinformacijski sustav	broj	0	1	100.000
	Sustavno evidentiranje (inventarizacija i kartiranje) zelenih, vodenih i ozelenjenih površina te prostor i zgrada koji zahtijevaju obnovu i unaprjeđenje korištenja	1.1.2.2, 2.1.2.2	2026.	provedeno evidentiranje	broj	0	1	30.000
	Redovito ažuriranje geoinformacijskog sustava zelene infrastrukture te prostora i zgrada koji zahtijevaju obnovu i unaprjeđenje korištenja	1.1.2.3, 2.1.2.3, 2.1.2.5	2026.–2034.	provedeno ažuriranje	godina	0	9	0

Domena	Intervencija	Razvojne aktivnosti iz kojih intervencija proizlazi	Razdoblje provedbe	ključna točka ostvarenja	Pokazatelji rezultata			Procijenjeni trošak (EUR)
					mjerna jedinica	početna vrijednost	ciljana vrijednost	
Prilagodba upravljačkih procedura načelima zelene infrastrukture i kružnog gospodarenja prostorom i zgradama	Izmjena procedura uređivanja i održavanja zelenih, vodenih i drugih javnih površina sukladno načelima zelene infrastrukture	3.1.1.3	2026.	izmijenjene procedure	broj	0	1	0
	Ugradnja načela kružnosti u procedure pripreme projekata gradnje, obnove i uklanjanja prostora i zgrada	2.2.1.1	2025.–2034.	izmijenjene procedure	broj	0	1	0
	Uvođenje mehanizma programiranja korištenja prostora i zgrada u vlasništvu Općine i ustanova u vlasništvu Općine radi zadovoljavanja potreba različitih korisnika	2.2.1.2	2025.–2034.	izmijenjene procedure	broj	0	1	0
	Izmjena i dopuna prostornoplanskih dokumenata sukladno smjernicama strategije zelene urbane obnove	3.3.1.1	2025.–2030.	izmijenjeni prostornoplanski dokumenti	broj	0	1	0
Izrada podloga za planiranje i upravljanje zelenom infrastrukturom te prostorima i zgradama	Jačanje napora zaštite zone potoka i jezera Škarlina	3.3.2.3	2026.–2028.	izrađena studija	broj	0	1	20.000
			2028.–2034.	provedena zaštita	broj	0	1	0
	Izrada plana održive mobilnosti za područje Općine Brtonigle–Verteneglio	3.3.2.1	2026.–2028.	izrađen plan	broj	0	1	25.000
	Izrada krajobrazne osnove u suradnji s okolnim jedinicama lokalne samouprave	3.3.2.2	2026.–2028.	izrađena studija	broj	0	1	7.500
Unaprjeđenje postojećih zelenih i vodenih površina	Obnova i unaprjeđenje sjevernog parka u Brtonigli obnovom fontane, postavljanjem dodatne opreme za odrasle korisnike i sadnjom dodatnih stabala	1.2.1.1	2026.–2028.	obnovljen i unaprjeđen park	broj	0	1	30.000
	Proširenje džepnog parka uz crkvu sv. Mihovila u Novoj Vasi na susjedni travnjak i unaprjeđenje dodatnom parkovnom opremom	1.2.2.1	2027.	proširen džepni park	broj	0	1	5.000
			2027.	uređena nova parkovna oprema	broj	0	2	5.000
	Unaprjeđenje memorijalnog parka u Novoj Vasi sadnjom dodatnog zelenila i postavljanjem klupa	1.2.2.4	2027.	unaprjeđen memorijalni park	broj	0	1	3.000
	Unaprjeđenje igrališta uz dječji vrtić u Brtonigli sadnjom dodatnih stabala	1.2.1.3	2026.–2028.	unaprjeđeno igralište	broj	0	1	5.000
	Unaprjeđenje dječjeg igrališta i vježbališta uz staru zgradu škole u Novoj Vasi sadnjom dodatnog zelenila	1.2.2.2	2026.	unaprjeđeno igralište	broj	0	1	5.000
Unaprjeđenje džepnih parkova uz obalnu šetnicu u Karigadoru dodatnim društvenim sadržajima	1.2.3.3	2026.–2028.	unaprjeđen džepni park	broj	0	2	25.000	

Domena	Intervencija	Razvojne aktivnosti iz kojih intervencija proizlazi	Razdoblje provedbe	Pokazatelji rezultata				Procijenjeni trošak (EUR)
				ključna točka ostvarenja	mjerna jedinica	početna vrijednost	ciljana vrijednost	
	Proširenje i parkovno uređenje zelene površine uz dječje igralište i zgradu škole u Karigadoru	1.2.3.4	2030.	uređen park	broj	0	1	30.000
	Proširenje dječjeg igrališta u Karigadoru uz parkovno uređenje	1.2.3.5	2030.–2034.	uređen park	broj	0	1	150.000
	Unaprjeđenje javnih plaža u Karigadoru sadnjom dodatnog zelenila	1.2.3.2	2028.–2030.	unaprjeđena plaža	broj	0	3	20.000
	Unaprjeđenje sportsko-rekreacijske zone u Novoj Vasi obnovom igrališta i postavljanjem dodatnih društvenih i rekreacijskih sadržaja na okolnu livadu	1.2.2.5	2028.–2030.	obnovljeno igralište	broj	0	1	30.000
				uređen novi društveni/rekreacijski sadržaj	broj	0	3	15.000
	Unaprjeđenje dječjeg i sportskog igrališta na jugu Fiorina ozelenjivanjem i dodatnom parkovnom opremom	1.2.4.1	2026.–2028.	unaprjeđeno igralište	broj	0	1	18.000
	Unaprjeđenje obalne šetnice u Karigadoru sadnjom drvoreda duž zapadne strane šetnice	1.2.3.1	2026.–2028.	unaprjeđena dionica obalne šetnice	m	0	800	30.000
	Program ugradnje česmi s pitkom vodom na javne zelene površine u svim naseljima	1.2.1.8, 1.2.2.8, 1.2.3.10, 1.2.4.5, 1.2.5.2	2025.–2028.	ugrađena česma s pitkom vodom na javnoj zelenoj površini	broj	0	20	25.000
Uređenje novih zelenih i vodenih površina	Uređenje novog parka u južnom dijelu Brtonigle (u blizini škole i vrtića)	1.2.1.2	2028.–2031.	uređen park	broj	0	1	100.000
	Parkovno uređenje zelene površine u vlasništvu Općine u Buščaku u Karigadoru uz očuvanje postojećeg zelenila	1.2.3.6	2028.–2030.	uređen park	broj	0	1	35.000
	Parkovno uređenje zelene površine u vlasništvu Općine u južnom dijelu Karigadora uz očuvanje postojećeg zelenila	1.2.3.7	2028.–2030.	uređen park	broj	0	1	30.000
	Uređenje središnjeg parka s društvenim i rekreacijskim sadržajima na travnjaku pokraj autobusne postaje u Karigadoru	1.2.3.8	2026.–2028.	uređen park	broj	0	1	170.000
	Parkovno uređenje prostora južno od igrališta u Fiorinima dodatnim društvenim i rekreacijskim sadržajima	1.2.4.2	2027.–2029.	uređenje parka	broj	0	1	50.000
	Uređenje džepnog parka na travnjaku s biciklističkom postajom u Fiorinima	1.2.4.4	2026.–2028.	uređen džepni park	broj	0	1	14.000
	Uređenje travnjaka s drvećem uz sportsko igralište u Radinima kao džepnog parka	1.2.5.1	2026.–2028.	uređenje džepnog parka	broj	0	1	20.000
	Uređenje novih sportsko-rekreacijskih i društvenih sadržaja (staza za trčanje, bike park, teniski tereni) na livadama pokraj nogometnog igrališta NK Brtonigle–Nove Vasi	1.2.1.5	2026.–2034.	uređen novi sadržaj	broj	0	3	200.000

Domena	Intervencija	Razvojne aktivnosti iz kojih intervencija proizlazi	Razdoblje provedbe	Pokazatelji rezultata				Procijenjeni trošak (EUR)
				ključna točka ostvarenja	mjerna jedinica	početna vrijednost	ciljana vrijednost	
	Pružiti podršku župi za uređenje tihog džepnog parka uz crkvu sv. Josipa u Fiorinima	1.2.4.3	2028.	pružena potpora	broj	0	1	1.000
	Uređenje parka za pse u Brtonigli	1.2.1.7	2028.–2030.	uređen park za pse	broj	0	1	10.000
	Uređenje parka za pse u Novoj Vasi	1.2.2.7	2028.–2030.	uređen park za pse	broj	0	1	10.000
	Uređenje parka za pse u Karigadoru	1.2.3.9	2028.–2030.	uređen park za pse	broj	0	1	10.000
Ozelenjivanje drugih javnih prostora	Ozelenjivanje trgova u Brtonigli izmještanjem parkirališta, zamjenom asfalta zelenim kockama, sadnjom stabala te postavljanjem žardinjera i klupa	2.3.4.1, 1.2.1.10	2027.–2030.	izmješteno parkiralište	broj	0	5	600.000
			2027.–2032.	provedeno ozelenjivanje	broj	0	5	750.000
	Uređenje ozelenjenog trga sa sportskim sadržajima na lokaciji asfaltiranog sportskog igrališta u središtu Brtonigle	1.2.1.4	2026.–2030.	uređen trg	broj	0	1	150.000
	Uređenje ozelenjenog trga kraj stare zgrade škole u Novoj Vasi	1.2.2.3	2026.–2028.	uređen ozelenjeni park	broj	0	1	80.000
	Ozelenjivanje pogodnih uličnih koridora u Brtonigli sadnjom drvoreda i grmlja	1.2.1.11	2025.–2034.	ozelenjena dionica uličnog koridora	m	0	1.000	60.000
	Uređenje ozelenjene pješačko-biciklističke staze od Brtonigle do nogometnog igrališta NK Brtonigle–Nove Vasi	1.2.1.6	2026.–2028.	uređena pješačko-biciklistička staza	broj	0	1	20.000
	Uređenje ozelenjene pješačko-biciklističke staze od naselja do sportsko-rekreacijske zone u Novoj Vasi	1.2.2.6	2028.–2030.	uređena ozelenjena pješačko-biciklistička staza	broj	0	1	20.000
	Ozelenjivanje pogodnih uličnih koridora u Novoj Vasi sadnjom drvoreda i grmlja	1.2.2.10	2025.–2034.	ozelenjena dionica uličnog koridora	m	0	3.000	100.000
	Ozelenjivanje pogodnih uličnih koridora u Karigadoru sadnjom drvoreda i grmlja	1.2.3.11	2025.–2034.	ozelenjena dionica uličnog koridora	m	0	1.500	440.000
	Ozelenjivanje autobusnog stajališta u Fiorinima	1.2.4.6	2027.	ozelenjeno autobusno stajalište	broj	0	1	8.000
	Ozelenjivanje autobusnog stajališta u Radinima	1.2.5.3	2027.	ozelenjeno autobusno stajalište	broj	0	1	8.000
Uređenje izletišta	Uređenje prostora oko potoka i jezera Škarlina kao izletišta za posjećivanje i boravak u prirodi	1.3.1.2	2028.–2032.	uređeno izletište	broj	0	1	60.000
	Uređenje izletišta u Grobicama s uređenom pristupnom šetnicom i biciklističkom stazom pod drvoredom	1.3.1.3	2026.–2028.	uređeno izletište	broj	0	1	35.000

Domena	Intervencija	Razvojne aktivnosti iz kojih intervencija proizlazi	Razdoblje provedbe	Pokazatelji rezultata				
				ključna točka ostvarenja	mjerna jedinica	početna vrijednost	ciljana vrijednost	Procijenjeni trošak (EUR)
Unaprjeđenje linearnih poteza	Ozelenjivanje postojećih pješačko-biciklističkih staza sadnjom drvoreda	1.3.2.2	2026.–2034.	ozelenjena dionica pješačko-biciklističke staze	km	0	4	100.000
	Unaprjeđenje mreže pješačko-biciklističkih brdskih i šumskih staza	1.3.2.3	2030.–2034.	uređena nova pješačko-biciklistička brdska/šumska staza	broj	0	2	200.000
	Unaprjeđenje i ozelenjivanje mreže vidikovaca i biciklističkih postaja	1.3.2.4	2026.–2034.	unaprijeđen vidikovac/ postaja	broj	0	15	75.000
Unaprjeđenje ekoloških uvjeta izvan naselja	Poticanje primjene prakse kombiniranih nasada (masline i poljoprivredne kulture) te agrošumarstva	1.3.3.1	2026.–2034.	poljoprivredna površina uređena metodom kombiniranih nasada ili agrošumarstva	ha	0	5	200.000
	Poticanje uređenja međa i rubova poljoprivrednih površina sadnjom živica, grmlja i drveća	1.3.3.2	2026.–2034.	uređena međa ili rub poljoprivredne površine	m	0	4.000	100.000
	Održavanje lokvi radi sprječavanja njihovog zarastanja i nestanka	1.3.3.3	2030.–2034.	obnovljena lokva	broj	0	2	100.000
	Uređenje pojaseva visokog zelenila duž autoceste u blizini naseljenih područja	1.3.3.4	2028.–2034.	uređena ozelenjena dionica	m	0	1.500	35.000
	Uređenje poteza zelenih površina ispod autocestovnog nadvožnjaka kao zelenog prolaza za životinje	1.3.3.5	2026.–2028.	uređen zeleni prolaz za životinje	broj	0	1	40.000
	Periodično saniranje ilegalnih odlagališta otpada	1.3.4.1	2026.–2034.	provedena sanacija	broj	0	9	250.000
Provedba mjera kružne obnove i unaprjeđenja korištenja prostora i zgrada u javnom vlasništvu	Kružna obnova stare zgrade škole u Brtonigli uz programiranje korištenja	2.3.3.1	2026.–2028.	obnovljen objekt	broj	0	1	300.000
	Kružna obnova derutne zgrade u Ulici svetog Križa u Brtonigli uz programiranje korištenja	2.3.3.2	2027.	obnovljen objekt	broj	0	1	75.000
	Kružna obnova stare zgrade škole u Novoj Vasi uz programiranje korištenja	2.3.3.3	2025.–2027.	obnovljen objekt	broj	0	1	300.000
	Kružna obnova kuća u lošem stanju u vlasništvu Općine u Fiorinima (Fiorini 27 i Fiorini 29)	2.3.3.5	2028.–2030.	obnovljen objekt	broj	0	2	400.000
	Kružna obnova i ozelenjivanje površine autobusne postaje i perona u Brtonigli	2.3.3.4	2027.	obnovljen objekt	broj	0	1	30.000
		1.2.1.9	2027.	ozelenjeno autobusno stajalište	broj	0	1	10.000
	Ozelenjivanje fasada na zgradama javne namjene	2.3.3.6	2026.–2034.	ozelenjena fasada	broj	0	3	120.000
	Reprogramiranje zgrade zadružnog doma Špinutije u coworking centar primjenom načela kružnosti	2.3.4.2	2025.–2029.	reprogramirano korištenje objekta	broj	0	1	500.000

Domena	Intervencija	Razvojne aktivnosti iz kojih intervencija proizlazi	Razdoblje provedbe	Pokazatelji rezultata				
				ključna točka ostvarenja	mjerna jedinica	početna vrijednost	ciljana vrijednost	Procijenjeni trošak (EUR)
	Rekonstruiranje kompleksa ruševina na jugu Nove Vasi (uz Novu Vas 74) uz pretvorbu u zgrade sa stambenom namjenom primjenom načela kružnosti, uz primjenu zelenih konstruktivnih elemenata (krova/fasade) te uz uređenje društvenog prostora za javno korištenje	2.3.4.3, 1.2.2.9, 2.3.1.4	2028.–2031.	rekonstruiran kompleks	broj	0	1	1.500.000
				ugrađen zeleni konstruktivni element	broj	0	1	20.000
				uređen društveni prostor	broj	0	1	25.000
Podrška drugim dionicima u provedbi mjera zelene infrastrukture i kružnog gospodarenja prostorom i zgradama	Pružanje podrške građanima i poduzetnicima u primjeni načela kružnosti pri gradnji, obnovi i uklanjanju prostora i zgrada	2.2.2.1	2028.–2034.	pružena podrška	godina	0	7	140.000
	Pružanje podrške građanima i poduzetnicima u postavljanju fotonaponskih elektrana na krovovima privatnih zgrada i kuća	2.2.2.2	2028.–2034.	pružena podrška	godina	0	7	100.000
	Poticanje suzbijanja invazivnih vrsta na privatnim površinama	1.3.3.6	2028.–2034.	dodijeljena podrška	godina	0	8	40.000
Jačanje kapaciteta za upravljanje zelenom infrastrukturom i mehanizmom kružnog gospodarenja prostorom i zgradama	Jačanje znanja i vještina iz područja upravljanja razvojem zelene infrastrukture i kružnog gospodarenja prostorom i zgradama	3.1.2.1	2025.–2034.	djelatnik prolazio edukaciju	broj	0	3	25.000
	Brojčano i kompetencijsko osnaživanje sektora za provođenje projekata, EU fondova i društvene djelatnosti unutar Jedinog upravnog odjela Općine Brtonigle–Verteneglio	3.1.2.2	2025.–2034.	ustrojeno radno mjesto	broj	0	1	200.000
			2026.–2030.	djelatnik stekao novu kompetenciju	broj	0	3	30.000
	Jačanje vještina pisanja, prijave i vođenja projekata za vanjsko sufinanciranje	3.1.2.3	2026.–2030.	djelatnik polazio edukaciju	broj	0	1	7.000
	Povećanje broja zaposlenika Vlastitog pogona Općine Brtonigle–Verteneglio radi povećanja potreba na uređenju i održavanju javnih zelenih i drugih javnih površina	3.1.3.1	2026.–2034.	ustrojeno radno mjesto	broj	0	2	320.000
	Educiranje djelatnika Vlastitog pogona Općine Brtonigle–Verteneglio o upravljanju i održavanju javnih zelenih i vodenih površina i koridora kao dijelova zelene infrastrukture	3.1.3.2	2026.–2034.	provedena edukacija	broj	0	3	10.000
Povećanje broja komunalno-prometnih redara radi održavanja komunalnog reda na zelenim i drugim javnim površinama	3.1.3.3	2026.–2034.	ustrojeno radno mjesto	broj	0	1	180.000	

Domena	Intervencija	Razvojne aktivnosti iz kojih intervencija proizlazi	Razdoblje provedbe	Pokazatelji rezultata				Procijenjeni trošak (EUR)
				ključna točka ostvarenja	mjerna jedinica	početna vrijednost	ciljana vrijednost	
Jačanje participativnog planiranja i upravljanja javnim prostorom i zgradama	Izrada modela uključivanja građana u upravljanje zelenom infrastrukturom i kružno gospodarenje prostorom i zgradama	3.2.1.1	2026.	izrađen program	broj	0	1	17.000
	Jačanje participativnog potencijala građana	3.2.1.2	2025.–2034.	provedena promotivna aktivnost (min. jednom svake dvije godine)	godina	0	5	10.000
			2026.	diseminiran letak	broj	0	300	400
	Ispitivanje potreba, želja i stavova u vezi s uređenjem zelenih i vodenih površina	3.2.1.3	2025.	uspostavljena platforma za prikupljanje mišljenja	broj	0	5	8.000
			2026.–2034.	izrađen godišnji izvještaj o prikupljenim mišljenjima	godina	0	9	0
	Uključivanje građana u sadnju stabala i drugog zelenila na javnim površinama	3.2.1.4	2026.–2034.	provedena akcija	broj	0	5	22.000
	Uspostava i provedba programa uključivanja stanara u održavanje zelenih površina oko višestambenih zgrada	3.2.1.5	2025.	uspostavljen program	broj	0	1	5.000
			2026.–2034.	proveden godišnji program	godina	0	9	35.000
Provedba građanskih akcija prikupljanja otpada u prirodi	1.3.4.2	2026.–2028.	provedena građanska akcija prikupljanja otpada	broj	0	4	50.000	
Podizanje svijesti i educiranje građana i gospodarstvenika	Postavljanje informativno-edukativnih ploča o koristima primijenjenih zelenih i kružnih rješenja na lokacijama na kojima su primijenjena	3.4.1.1	2026.–2034.	postavljena ploča na lokalitetu	broj	0	30	4.000
	Educiranje građana o koristima primjene načela kružnosti u projektima izgradnje i obnove zgrada	3.4.2.1	2026.–2034.	provedena edukativna aktivnost (min. jednom svake dvije godine)	godina	0	5	10.000
			2026.	diseminiran letak	broj	0	300	2.000
	Educiranje gospodarskih subjekata o koristima primjene načela kružnosti u projektima izgradnje i obnove prostora i zgrada	3.4.1.3	2026.–2034.	provedena edukativna aktivnost (min. jednom svake dvije godine)	godina	0	5	12.000
	Promocija bicikliranja kao održivog, učinkovitog i zdravog oblika prometovanja	3.4.2.1	2025.–2034.	provedena promotivna aktivnost (min. jednom svake dvije godine)	godina	0	5	10.000
	Poticanje građana na rekreativne i sportske aktivnosti radi zdravstvenih i društvenih koristi	3.4.2.2	2026.–2034.	provedena promotivna aktivnost (min. jednom svake dvije godine)	godina	0	5	15.000
Podizanje svijesti gospodarskih subjekata o njihovoj društvenoj, okolišnoj i klimatskoj odgovornosti	3.4.3.1	2025.–2034.	provedena edukativna aktivnost (min. jednom svake dvije godine)	godina	0	5	10.000	

Domena	Intervencija	Razvojne aktivnosti iz kojih intervencija proizlazi	Razdoblje provedbe	Pokazatelji rezultata				Procijenjeni trošak (EUR)	
				ključna točka ostvarenja	mjerna jedinica	početna vrijednost	ciljana vrijednost		
	Podizanje svijesti građana o štetnim učincima odlaganja otpada u prirodi	3.4.3.2	2025.–2034.	provedena edukativna aktivnost (min. jednom svake dvije godine)	godina	0	5	10.000	
			2025.–2034.	postavljena edukativna ploča na sanirani lokalitet	broj	0	15	3.000	
	Educiranje šetača pasa o odgovornom korištenju javnih površina	3.4.3.3	2025.–2034.	provedena edukativna aktivnost (min. jednom svake tri godine)	godina	0	3	7.000	
			2025.–2027.	postavljena edukativna ploča na zelenu površinu	broj	0	20	3.000	
	Razvoj suradnje i partnerstva	Razvoj partnerstva i suradnje s gospodarskim subjektima radi zajedničkih napora na projektima zelene urbane obnove	3.2.2.1	2025.–2034.	održan sastanak (min. jednom godišnje)	godina	0	9	0
		Razvoj partnerstva i suradnje s Hrvatskim vodama radi unaprjeđenja, renaturalizacije i društveno-rekreativnog korištenja vodenih površina	3.2.2.2	2025.–2034.	održan sastanak (min. jednom godišnje)	godina	0	9	0
Razvoj partnerstva i suradnje s Hrvatskim šumama radi obnove i društveno-rekreativnog korištenja šumskih površina		3.2.2.3	2025.–2034.	održan sastanak (min. jednom godišnje)	godina	0	9	0	
Razvoj partnerstva i suradnje s Hrvatskim cestama i Bina Istrom radi ozelenjivanja prometnih površina i koridora		3.2.2.4	2025.–2034.	održan sastanak (min. jednom godišnje)	godina	0	9	0	
Razvoj partnerstva i suradnje sa susjednim jedinicama lokalne samouprave radi suradnje na regionalnim projektima zelene urbane obnove		3.2.2.5	2025.–2034.	održan sastanak (min. jednom godišnje)	godina	0	9	0	



Sl. 96. Prostorni pregled intervencija koje imaju jasno definiranu lokaciju predviđenih u okviru za provedbu SZU00B-a



8. SMJERNICE ZA UGRADNJU STRATEŠKOPLANSKOG OKVIRA U PROSTORNOPLANSKE DOKUMENTE

Strategija zelene urbane obnove Općine Brtonigle–Verteneglio predstavlja ključni strateškoplanski dokument koji definira razvoj mreže zelene infrastrukture i kružno gospodarenje prostorom i zgradama. Budući da nijedan od ta dva koncepta nije do sada sustavno planiran, ovaj dokument daje okvire za razvoj mreže zelene infrastrukture i implementaciju modela kružnog gospodarenja prostorom i zgradama u specifičnom prostoru Općine Brtonigle–Verteneglio, predlažući moderne pristupe i koncepte te konkretne intervencije. Da bi to bilo moguće provesti u prostoru, neophodno je odrednice ovog dokumenta ugraditi u prostornoplanske dokumente. U ovom su poglavlju dane smjernice za ugradnju strateškoplanskog okvira u prostornoplanske dokumente Općine Brtonigle–Verteneglio.

Integracija ovih smjernica u postojeće prostornoplanske dokumente od vitalnog je značenja za održivi prostorni razvoj na teritoriju Općine Brtonigle–Verteneglio. Ugradnjom smjernica ostvarit će se prostornoplanski preduvjeti za provedbu većine aktivnosti čime će doći do ubrzavanja provedbe SZUOOB-a, a sinergija između strateških i prostornih planova omogućit će bolju upotrebu resursa, očuvanje prirode i unaprjeđenje urbanog okoliša. Smjernice su izrađene s ciljem ugradnje u, prije svega, Prostorni plan uređenja Općine Brtonigle–Verteneglio, a potom i sve planove niže razine koji iz njega proizlaze. U Tab. 14 je dan popis prijedloga za ugradnju u prostornoplanske dokumente Općine Brtonigle–Verteneglio.

Tab. 14. Popis prijedloga za ugradnju odrednica strateškoplanskog okvira SZUOOB-a u prostornoplanske dokumente Općine Brtonigle–Verteneglio

R. br.	Prijedlog
1	Uvesti definicije zelene infrastrukture i kružnog gospodarenja prostorom i zgradama u pojmovnike Pojašnjenje: Premda ZPU definira zelenu infrastrukturu, predlažemo definiciju Europske komisije koju smo koristili u Strategiji i koja više odgovara onome što želimo postići.
2	Odrediti obvezu primjene standarda za uređenje javnih zelenih i vodenih površina
3	Odrediti obvezu primjene standarda za uređenje javnih prostora
4	Odrediti obvezu primjene standarda za uređenje pješačkih i biciklističkih staza
5	Odrediti preporuku ili obvezu primjene standarda za ozelenjivanje prometnih površina i koridora
6	Odrediti preporuku ili obvezu primjene standarda za primjenu načela kružnosti u planiranju i gradnji prostora i zgrada

R. br.	Prijedlog
7	Odrediti preporuku ili obvezu primjene standarda za primjenu načela kružnosti u obnovi i revitalizaciji prostora i zgrada
8	Odrediti preporuku ili obvezu primjene standarda za primjenu načela kružnosti u uklanjanju i zbrinjavanju izgrađenih prostora i zgrada
9	Odrediti preporuku ili obvezu primjene standarda za primjenu načela kružnosti u (re)programiranju korištenja prostora i zgrada
10	Odrediti obvezu određivanja nosivog kapaciteta za veoma posjećene lokalitete i pridržavanja mjera za njegovo poštivanje
11	Osigurati optimalnu prostornu distribuciju i zastupljenost javnih zelenih i vodenih površina
12	Preciznije odrediti minimalnu površinu koju treba osigurati po stanovniku pri oblikovanju parkovnih površina
13	Odrediti minimalnu površinu parkovnih površina u odnosu na predviđeni broj stanovnika kod uređenja novih dijelova naselja odnosno izgradnje novih dijelova građevinskog područja
14	Povećati minimalni udio prirodnog terena s vodopropusnom podlogom na najmanje 30 % površine građevne čestice u zonama svih namjena i načina korištenja površina
15	Odrediti obvezu krajobraznog uređenja korištenjem visoke vegetacije na minimalno 50 % prirodnog terena osiguranog po građevnoj čestici
16	Odrediti obvezu uklanjanja svih nepotrebnih popločanih površina i njihovog ozelenjivanja radi smanjenja vodonepropusne podloge i posljedično smanjenja opasnosti od poplava, pritiska na infrastrukturu odvodnje oborinskih voda i doprinosa toplinskom otoku
17	Odrediti obvezu ozelenjivanja parkirališta zamjenom asfalta zelenim kockama, sadnjom grmlja i drveća te, prema potrebi, primjenom fitoremedijacijskog bilja radi pročišćavanja voda koje se slijevaju s parkirališnih površina
18	Odrediti obvezu zadržavanja što više kvalitetnog biljnog materijala na obraslim površinama predviđenim za gradnju i obnovu

R. br.	Prijedlog
19	Odrediti obvezu zamjene svakog uklonjenog stabla i grma na obližnjoj lokaciji
20	Propisati obvezu uređivanja obostranog ili jednostranog zelenog pojasa s travnatom i drvenastom vegetacijom i pješačkom stazom (i biciklističkom stazom gdje je to moguće i/ili planirano) u svim ulicama gdje to prostorni uvjeti dopuštaju
21	Predvidjeti trase za nove ozelenjene šetnice i biciklističke staze
22	Propisati obvezu sadnje visokog vegetacijskog pojasa uz autocestu u blizini naseljenih područja
23	Odrediti preporuku ili obvezu uređenja međa sadnjom živica, grmlja i drveća
24	Odrediti preporuku uređenja drvoreda uz poljske puteve
25	Osigurati preduvjete za uređenje prirodnih koridora u poljoprivrednim područjima radi unaprjeđenja ekoloških uvjeta i bioraznolikosti
26	Osigurati preduvjete za razvoj površina pod prirodnom vegetacijom ili vodenih površina u poljoprivrednim područjima radi povećanja raznolikosti i povezanosti prirodnih staništa
27	Odrediti mjere poticanja primjene ekoloških i agrošumskih pristupa poljoprivredi
28	Propisati mjere kojima se suzbija fragmentacija šuma
29	Odrediti mjere suzbijanja invazivnih biljnih i životinjskih vrsta
30	Osigurati preduvjete za zaštitu prirodnog predjela Škarlina
31	Osigurati preduvjete za primjenu rješenja utemeljenih na prirodi za smanjenje rizika od poplava (poput kišnih vrtova, bioretencija, infiltracijskih ili filtracijskih sustava, umjetnih močvara i dr.)
32	Omogućiti primjenu načela kružnosti (osiguravanje energetske učinkovitosti zgrada, korištenje oporabljivih i oporabljenih materijala i dijelova, primjena zelenih konstruktivnih elemenata, primjena sustava za proizvodnju i korištenje energije iz obnovljivih izvora energije, primjena sustava za sakupljanje i korištenje oborinske vode) u gradnji i obnovi prostora i zgrada
33	Osigurati preduvjete za unaprjeđenje poduzetničke zone Štrpe sadnjom dodatnog zelenila
34	Odrediti obvezu ozelenjivanja krova pri gradnji građevina s ravnim krovom
35	Odrediti obvezu uključivanja stručne i laičke javnosti u postupke krajobraznog uređenja javnih prostora uključujući javne zelene površine



9. LITERATURA I IZVORI PODATAKA

- Abdus-Samad S. (2013). *The Effect of the Composition of Concrete on Biodiversity and Ecology on Benthic Organisms*, Urban Assembly New York Harbor School, Marine Biology Research Program Manhattan, New York.
- Akcijnski plan energetske održivosti razvoja i prilagodbe klimatskim promjenama (SECAP), Općina Brtonigla–Verteneglio, European Regional development Fund, 2021.
- Beery, T.H., Raymond, C.M., Kytä, M., Olafsson, A.S., Plieninger, T., Sandberg, M., Stenseke, M., Tengö, M., Jönsson, K.I. (2017). Fostering incidental experiences of nature through green infrastructure planning, *Ambio* 46, 717–730.
- Bioportal (2025). Bioportal, WMS servisi. Preuzeto od <https://services.bioportal.hr/wms>.
- Bogdanović, B., Kasum, Z., Đurđić-Petrinić, I., Herceg, R., Čižmar, S. (2019). Strateški plan razvoja turizma za područje Općine Brtonigla – Verteneglio, Hotelsko i destinacijsko savjetovanje d.o.o.
- Building a GI (2013). *Building a Green Infrastructure in Europe*, European Commission, Bruxelles.
- Bulkeley, H. (2020). *Nature-based solutions towards sustainable communities: Analysis of EU-funded projects*, Directorate-General for Research and Innovation, Bruxelles.
- Chan, M. (2021). This underwater concrete attracts marine life and gets stronger at the same time, CNN Business
- DHMZ (2025). Meteorološki podaci za postaju Pazin. Državni hidrometeorološki zavod, Zagreb.
- Di Marino, M., Tiitu, M., Lapintie, K., Viinikka, A., Kopperoinen, L. (2019). Integrating green infrastructure and ecosystem services in land use planning. Results from two Finnish case studies, *Land Use Policy* 82, 643–656.
- Dnevnik.hr (2010) Evakuacije i spašavanje helikopterom, <https://dnevnik.hr/vijesti/hrvatska/u-zapresicu-evakuacija-21-osobe-specijalci-spasili-muskarca-iz-save-u-zagrebu.html> (pristupljeno 16.1.2025.)
- EEA (2020). *Environmental noise in Europe — 2020*, European Environment Agency, Luxembourg.
- European Commission (2013). *Green Infrastructure (GI) — Enhancing Europe's Natural Capital*, Communication from the Commission to the European Parliament, the Council, the European Economic and Social Committee and the Committee of the Regions, Bruxelles.
- GBIF baza podataka: <https://doi.org/10.15468/dl.wv5ch3> (pristupljeno 16.12.2024.)
- Godišnji izvještaji o realizaciji Proračuna Općine Brtonigla–Verteneglio za 2017. godinu, Općina Brtonigla–Verteneglio, Brtonigla, 2018.
- Godišnji izvještaji o realizaciji Proračuna Općine Brtonigla–Verteneglio za 2018. godinu, Općina Brtonigla–Verteneglio, Brtonigla, 2019.
- Godišnji izvještaji o realizaciji Proračuna Općine Brtonigla–Verteneglio za 2019. godinu, Općina Brtonigla–Verteneglio, Brtonigla, 2020.
- Godišnji izvještaji o realizaciji Proračuna Općine Brtonigla–Verteneglio za 2020. godinu, Općina Brtonigla–Verteneglio, Brtonigla, 2021.
- Godišnji izvještaji o realizaciji Proračuna Općine Brtonigla–Verteneglio za 2021. godinu, Općina Brtonigla–Verteneglio, Brtonigla, 2022.
- Godišnji izvještaji o realizaciji Proračuna Općine Brtonigla–Verteneglio za 2022. godinu, Općina Brtonigla–Verteneglio, Brtonigla, 2023.
- Godišnji izvještaji o realizaciji Proračuna Općine Brtonigla–Verteneglio za 2023. godinu, Općina Brtonigla–Verteneglio, Brtonigla, 2024.
- Goran, M.I., Reynolds, K.D., Lindquist, C.H. (1999). Role of physical activity in the prevention of obesity in children, *International Journal of Obesity* 23, S18–S33.
- Hayes, K., Sorvalis, G., Zervas, M., Giese, E. (2015). *Performance parking: Reimagining Lot 11B*, University of Maryland, https://www.epa.gov/sites/default/files/2016-04/documents/umd_narrative_508.pdf.
- Herak, M., Allegretti, I., Herak, D., Ivančić, I., Kuk, V., Marić, K., Markušić, S., Sović, I. (2011). Karta potresnih područja Republike Hrvatske (za povratno razdoblje 475 godina), Sveučilište u Zagrebu, PMF, Geofizički odsjek; Državna geodetska uprava, Zagreb.
- Herceg-Bulić, I., Zlonoga, M., Novosel, T., Tustanovski, I., Vrčec, S., Šegon, V., Babić, M. (2021). *Program cjelovite obnove povijesne urbane cjeline grada Zagreba: Prilagodba učincima klimatskih promjena i primjena zelene infrastrukture*, Zagreb.
- Hrvatske vode (2019a) Karta opasnosti od poplava po vjerojatnosti pojavljivanja, Plan upravljanja vodnim područjima 2022. - 2027., Hrvatske vode
- Hrvatske vode (2019b) Karta rizika od poplava za malu vjerojatnost pojavljivanja, Plan upravljanja vodnim područjima 2022. - 2027., Hrvatske vode
- Hrvatske vode (2024). Plan upravljanja vodnim područjima do 2027. g., Izvadak iz Registra vodnih tijela, Hrvatske vode
- In konzalting d.o.o. (2023). Plan zaštite od požara - Općina Brtonigla–Verteneglio
- Istrapedia (2023). Brtonigla, Istrapedia, <https://www.istrapedia.hr/hr/natuknice/389/brtonigla> (pristupljeno 17.12.2024.)
- Izleti (2013). Škarlinski kanjon, Mrežna stranica Izleti po Istri i okolici, <https://izletipoistri.com/2013/05/04/skarlinski-kanjon/> (pristupljeno 18.12.2024.)

- Jelavić, L. (2022). Brtonigla i Nova Vas: Veći broj kućanstava konačno dobiva kanalizaciju, Glas Istre, <https://www.glasistre.hr/istra/brtonigla-i-nova-vas-veci-broj-kućanstava-imat-ce-konacno-kanalizaciju-816988> (pristupljeno 10.1.2024.)
- Karta staništa (2016). Karta kopnenih nešumskih staništa Republike Hrvatske. Preuzeto od <https://www.haop.hr/hr/baze-i-portali/karta-kopnenih-nesumskih-stanista-republike-hrvatske-2016>.
- Karta morskih staništa (2023). *Karte obalnih i pridnenih morskih staništa obalnog mora Republike Hrvatske*. Oikon d.o.o., Institut za oceanografiju i ribarstvo, Hrvatski geološki institut, Sveučilište u Zagrebu Geodetski fakultet, Institut Ruđer Bošković. Zagreb i Split.
- Kocijančić, M. (2024). Obavijest vinogradarima!, Općina Brtonigla–Verteneglio <https://brtonigla-verteneglio.hr/hr/objave/obavijest-vinogradarima-13062024> (pristupljeno 10.1.2025.)
- Kuk., K., Ivančić, I., Sović, I., Mustać, M., Fiket, T., Šariri, K. (2023). *Priručnik za integraciju seizmoloških podataka u sustav prostornog planiranja Republike Hrvatske na lokalnoj i regionalnoj razini*. Seizmološka služba, Geofizički odsjek, Prirodoslovno–matematički fakultet, Sveučilište u Zagrebu, Zagreb.
- Kukoleča, L. (2021). Livade pod morem, NP Brijuni, <https://www.np-brijuni.hr/hr/aktivnosti-parka/livade-pod-morem> (pristupljeno 17.12.2024.)
- Landsat (2024). Landsat 8 Imagery. U.S. Geological Survey, Reston.
- Light Pollution Map (2024). Light Pollution Map. Preuzeto od <https://www.lightpollutionmap.info>.
- Lovrenčić Butković, L., Mihaljević, M. (2021). Poznavanje koncepta kružne ekonomije u građevinskom sektoru, *Ekonomika misao i praksa* 30, 587–608.
- Medanić, D., Pucarini–Cvetković, J. (2012). Pretilost – javnozdravstveni problem i izazov, *Acta medica Croatica* 66, 347–354.
- Miloloža, M. (2016). *Onečišćenje bukom*, prvostupnički rad. Sveučilište u Zagrebu, Fakultet kemijskog inženjerstva i tehnologije, Zagreb.
- MINGOR (2022a): Invazivne strane vrste – nenamjerni unos transportom i spontano širenje, Ministarstvo gospodarstva i održivog razvoja
- MINGOR (2022b): Plan upravljanja kornjačom *Trachemys scripta* (Thunberg In Schoepff, 1792), Ministarstvo gospodarstva i održivog razvoja
- MINGOR (2022c): Invazivne strane vrste – kornjača *Trachemys scripta*, Ministarstvo gospodarstva i održivog razvoja
- MZOZT (2025). *Strateške karte buke – WMS/WFS servisi*, Zavod za zaštitu prirode i okoliša, Ministarstvo gospodarstva i održivog razvoja, <http://buka.haop.hr/>.
- Monteiro, R., Ferreira, J.C., Antunes, P. (2020). Green Infrastructure Planning Principles : An Integrated Literature Review, *Land* 9, 525.
- MP (2018). Zaustavimo širenje Zlatne žutice vinove loze – upute vinogradarima, Ministarstvo poljoprivrede, <https://poljoprivreda.gov.hr/vijesti/zaustavimo-sirenje-zlatne-zutice-vinove-loze-upute-vinogradarima/758>
- MZOE (2017). Čovječja ribica, Ministarstvo zaštite okoliša i energetike, <https://www.haop.hr/hr/tematska-podrucja/prirodne-vrijednosti-stanje-i-ocuvanje/bioraznolikost/covjecja-ribica> (pristupljeno 16.12.2024.)
- Naša Bujština (2022). Najveća investicija u povijesti Brtonigle upravo u fazi realizacije, Naša Bujština, https://www.nasabujstina.com/vijesti_info/najveca-investicija-u-povijesti-brtonigle-upravo-u-fazi-realizacije/13296 (pristupljeno 10.1.2024.)
- NbS priručnik (2021). *Rješenja utemeljena na prirodi: Priručnik za primjenu u urbanom području Grada Zagreba*, Grad Zagreb, Zagreb.
- Newport, J., Shorthouse, D.J., Manning, A.D. (2014). *The effects of light and noise from urban development on biodiversity: Implications for protected areas in Australia*, *Ecological Management & Restoration* 15, 204 – 214.
- Novković, N., Novković, A., (2023). *Izvešće o stanju u prostoru Općine Brtonigla-Verteneglio 2011.-2022. g.*, Novi Urbanizam d.o.o., Pula.
- NPOO (2021). *Nacionalni plan oporavka i otpornosti 2021.–2026.*, Vlada Republike Hrvatske, Zagreb.
- NZJZ IŽ (2024). Peludni kalendar, Nastavni zavod za javno zdravstvo, <https://www.nzzjiz.hr/monitoring/pelud/peludni-kalendar> (pristupljeno 18.12.2024.)
- OB (2014). Arheološki lokaliteti, Općina Brtonigla–Verteneglio, <https://brtonigla-verteneglio.hr/hr/povijest/arheoloski-lokaliteti> (pristupljeno 17.12.2024.)
- Paljar, I., Schiffin, Z., Perić, V., Janjanin, L., Kuhar, G., Mišković, D., Carlin, A. (2017). Izvešće o stanju u prostoru Istarske županije 2013.–2016., Javna ustanova zavod za prostorno uređenje Istarske županije, Pula
- Pasarić, M., Orlić, M. (2001). Long-term meteorological preconditioning of the North Adriatic coastal floods, *Continental Shelf Research* 21, 263–278.
- Plan djelovanja civilne zaštite Općine Brtonigle–Verteneglio*, Brtonigla, 2024.
- Plan gospodarenja otpadom Općine Brtonigle–Verteneglio za razdoblje od 2017. do 2022. godine*, Općina Brtonigla–Verteneglio, AD-SVETOVANJE d.o.o., 2017.
- Popis stanovništva, kućanstava i stanova 2011. – stanovništvo po naseljima*, DZS, Zagreb, 2011.
- Popis stanovništva, kućanstava i stanova 2021. – stanovništvo po naseljima*, DZS, Zagreb, 2022.
- Pravilnik o ciljevima očuvanja i mjerama očuvanja ciljnih vrsta ptica u područjima ekološke mreže, *NN* 25/20, 38/20.
- Pravilnik o ciljevima očuvanja i mjerama očuvanja ciljnih vrsta i stanišnih tipova u područjima ekološke mreže, *NN* 111/22.
- Pravilnik o osiguranju pristupačnosti građevina osobama s invaliditetom i smanjene pokretljivosti, *NN* 78/13

- Procjena rizika (2019). Procjena rizika od katastrofa za Republiku Hrvatsku, Glavna radna skupina Hrvatske platforme za smanjenje rizika od katastrofa, https://civilna-zastita.gov.hr/UserDocImages/CIVILNA%20ZA%C5%A0TITA/PDF_ZA%20WEB/Procjena_rizika%20od%20katastr_2019.pdf (pristupljeno 11.4.2025.)
- Program KG (2021). Program razvoja kružnog gospodarenja prostorom i zgradama za razdoblje 2021. do 2030. godine, *NW* 143/21.
- Program TZ (2024). Godišnji program rada za 2025. godinu, Turistička zajednica Općine Brtonigle–Verteneglio
- Program ZI (2021). Program razvoja zelene infrastrukture u urbanim područjima za razdoblje od 2021. do 2030. godine, *NW* 147/21.
- Prostorni plan Istarske županije (PPIŽ), *Službene novine Istarske županije* 2/02, 1/05 i 4/05, 14/05. – pročišćeni tekst, 10/08, 7/10, 16/11 – pročišćeni tekst, 13/12 i 09/16, 14/16 – pročišćeni tekst.
- Prostorni plan uređenja Općine Brtonigle–Verteneglio (PPUOB), *Službene novine Općine Brtonigle–Verteneglio* 08/08 i 08a/08 – ispravak, 06/11, 07/11 – pročišćeni tekst, 09/12, 03/13, 06/17.
- Regional Express (2010). Proglašenje elementarne nepogode na području Općine Brtonigla, Regional Express, <https://www.regionalexpress.hr/site/more/proglaenje-elementarne-nepogode-na-podruju-opine-brtonigla> (pristupljeno 10.1.2024.)
- Registar kulturnih dobara (2025). Registar kulturnih dobara, Ministarstvo kulture i medija, <https://registar.kulturnadobra.hr/#/>.
- Registar udruga Republike Hrvatske, <https://registri-npo-mpu.gov.hr/#!udruge> (pristupljeno 10.4.2025.)
- Ritchie, H., Rosado, P., Roser, M. (2022). Environmental Impacts of Food Production, Our World in Data, <https://ourworldindata.org/environmental-impacts-of-food>.
- Sikora, M., Valek, M., Šušić, Z., Santo, V., Brdarić, D. (2013) *Tree pollen spectra and pollen allergy risk in the Osijek-Baranja County*, Public Health Institute of the Osijek - Baranja County, Osijek, Archives of Industrial Hygiene and Toxicology 64, 115–122.
- Svjetlosno onečišćenje (2023). Svjetlosno onečišćenje. Preuzeto od <https://mingor.gov.hr/o-ministarstvu-1065/djelokrug/uprava-za-klimatske-aktivnosti-1879/svjetlosno-oneciscenje/1324>.
- Ševar, M. (2012). Radionica – Maslinarstvo u suživotu s prirodom, Ministarstvo poljoprivrede, šumarstva i ribarstva Republike Hrvatske, <https://savjetodavna.mps.hr/2012/11/27/radionica-maslinarstvo-u-suzivotu-s-prirodom/?print=print>, (pristupljeno 13.12.2024.)
- Tandarić, N. (2022). *Planning for Cultural Ecosystem Services: A Study of Socialist and Post-Socialist Zagreb, Croatia*, disertacija. University of Nottingham, Nottingham.
- Tandarić, N., Watkins, C., Ives, C.D. (2022). "In the garden, I make up for what I can't in the park": Reconnecting retired adults with nature through cultural ecosystem services from urban gardens, *Urban Forestry & Urban Greening* 77, 127736.
- University of Lincoln (2015). Wildlife in built-up areas: An undervalued part of our urban ecosystems. Preuzeto od: <https://www.sciencedaily.com/releases/2015/07/150715090830.htm#:~:text=Urban animals also regulate and,predatory birds help rodent control.>
- Uredba o ekološkoj mreži i nadležnostima javnih ustanova za upravljanje područjima ekološke mreže, *NW* 80/19, 119/23.
- Uredba o obnovi prirode, *EU* 2024/1991
- Vita projekt (2024). *Strategija zelene urbane obnove Grada Biograda na Moru*, Vita projekt d.o.o., Zagreb
- Vrbek, B., Vuletić, D., Matošević, D., Potočić, N., Seletković, I., Novotny, V., Paladinić, E. (2008). Monitoring šuma Grada Zagreba. Šumarski institut, Jastrebarsko.
- Weber, C. (2022). Animals in Cities. Preuzeto od <https://www.animalsaroundtheglobe.com/animals-in-cities/>.
- Widmer, K., Beloconi, A., Marnane, I., Vounatsou, P. (2022). *Review and Assessment of Available Information on Light Pollution in Europe*, European Topic Centre on Human Health and the Environment, Kjeller.
- WWF (2020). Nature is threatened by unsustainable production and consumption of soy, WWF, https://www.panda.org/discover/our_focus/food_practice/sustainable_production/soy.
- Xiao, Q., McPherson, E.G. (2011). Performance of engineered soil and trees in a parking lot bioswale, *Urban Water Journal*, 8(4), 241–253. <https://doi.org/10.1080/1573062X.2011.596213>.
- Zajednički akcijski plan energetske održivosti i prilagodbe klimatskim promjenama* (Joint SECAP), Općina Brtonigla–Verteneglio, Grad Buje–Buie, Grad Novigrad–Cittanova, European Regional Development Fund, 2021.
- Zakon o ravnopravnosti spolova, *NW* 82/08, 69/17.
- Zakon o suzbijanju diskriminacije, *NW* 85/08, 112/12.
- Zakon o zaštiti i očuvanju kulturnih dobara, *NW* 145/24.
- Zakon o zaštiti od buke, *NW* 30/09, 55/13, 153/13, 41/16, 114/18, 14/21.
- Zakon o zaštiti od svjetlosnog onečišćenja, *NW* 14/19.
- Zakonom o zaštiti prirode, *NW* 80/13, 15/18, 14/19, 127/19.
- Zaninović, K., Gajić-Čapka, M., Perčec Tadić, M., Vučetić, M., Milković, J., Bajić, A., Cindrić, K., Cvitan, L., Katušin, Z., Kaučić, D., Likso, T., Lončar, E., Lončar, Ž., Mihajlović, D., Pandžić, K., Patarčić, M., Srnec, L., Vučetić, V. (2008). *Klimatski atlas Hrvatske (1961-1990, 1971-2000.)*, Zaninović, K. (ur.), Zagreb, Državni hidrometeorološki zavod.
- Zimmann, R., O'Brien, H., Hargrave, J., Morrell, M. (2016). *The Circular Economy in the Built Environment*, Arup, London.



PRILOZI

I. Zelene, vodene i ozelenjene površine u Općini Brtonigle–Verteneglio

Pril. 1. Indikativni popis odabranih zelenih, vodenih i ozelenjenih površina u Općini Brtonigle–Verteneglio

R.br.	Tip	Površina (m ²)	Posjedništvo nad zemljištem	Vegetacijski pokrov	Oprema	Infrastruktura	Mogućnost društveno–rekreativnog korištenja	Potreba za uređenjem
1	travnjak	8.757,45	pomorsko dobro, privatno	drveće, stabla, trava	dječje igralište, kante za otpad	makadamske staze, rasvjeta	umjerena	nema
2	park	3.512,05	pomorsko dobro	cvijeće, drveće, grmlje, trava	kabine za presvlačenje, kante za otpad, nepoznato, slavine s pitkom vodom	makadamske staze, popločene staze, rasvjeta	umjerena	nema
3	travnjak	4.833,36	privatno	drveće, drveće (obodno), trava, živice	nema	rasvjeta	mala	potencijalno uređenje
4	travnjak	5.563,68	privatno	drveće (obodno), trava	nema	nema	mala	potencijalno uređenje
5	površine za sport i rekreaciju	18.368,77	privatno	cvijeće, drveće, drvoredi, grmlje, trava	bazen, dječja igrala, kabine za presvlačenje, kante za otpad, skulptura, slavine s pitkom vodom, tuševi	parkiralište, parkiralište za bicikle, popločene staze, rasvjeta, zidana ograda	velika	nema
6	površine za sport i rekreaciju	11.455,33	privatno	stabla, trava	kante za otpad, tenisko igralište	parkiralište za bicikle, popločene staze	velika	unaprjeđenje
7	površine za sport i rekreaciju	10.899,21	privatno	drvoredi, grmlje, trava	kante za otpad, nepoznato, nogometno igralište, odbojkaško igralište, rukometno igralište	nepoznato, popločene staze, rasvjeta, žičana ograda	velika	unaprjeđenje
8	park	9.366,87	privatno	cvijeće, drveće, grmlje, trava	dječje igralište, kante za otpad, klupa	makadamske staze, popločene staze, rasvjeta	umjerena	nema
9	travnjak	9.688,37	pomorsko dobro, privatno	drvoredi, trava	kante za otpad, nepoznato	makadamske staze, rasvjeta	mala	potencijalno uređenje
10	travnjak	45.993,59	pomorsko dobro, privatno	drvoredi, trava	kante za otpad, nepoznato	makadamske staze, rasvjeta	umjerena	potencijalno uređenje
11	travnjak	26.985,41	pomorsko dobro, privatno	drvoredi, trava	kante za otpad, nepoznato	makadamske staze, rasvjeta	umjerena	potencijalno uređenje
12	zone za turizam	362.467,42	pomorsko dobro, privatno	cvijeće, drveće, drvoredi, grmlje, nema, stabla, trava, živice	dječja igrala, kante za otpad, kontejneri za otpad, ljuljačka, nepoznato,	antitraumatska podloga, makadamske staze, metalna ograda, parkiralište,	umjerena	unaprjeđenje

R.br.	Tip	Površina (m ²)	Posjedništvo nad zemljištem	Vegetacijski pokrov	Oprema	Infrastruktura	Mogućnost društveno–rekreativnog korištenja	Potreba za uređenjem
					skulptura, slavine s pitkom vodom, tuševi	parkiralište za bicikle, popločene staze, rasvjeta, žičana ograda		
13	travnjak	3.861,76	javno dobro (putovi i vode)	drvoredi, trava	nema	makadamske staze, popločene staze, rasvjeta	umjerena	potencijalno uređenje
14	travnjak	5.360,82	pomorsko dobro	drvoredi, trava	kante za otpad, klupa	rasvjeta	umjerena	nema
15	morska obala	277,58	pomorsko dobro	obalna halofitna vegetacija	nema	nema	umjerena	nema
16	morska obala	319,24	pomorsko dobro	obalna halofitna vegetacija	nema	nema	umjerena	nema
17	morska obala	154,53	pomorsko dobro	obalna halofitna vegetacija	nema	nema	mala	unaprjeđenje
18	morska obala	62,17	pomorsko dobro	obalna halofitna vegetacija	nema	nema	mala	unaprjeđenje
19	morska obala	210,63	pomorsko dobro	obalna halofitna vegetacija	nema	nema	mala	unaprjeđenje
20	gradska/urbana šuma	26.855,47	privatno	šumska vegetacija, trava, živice	kante za otpad, nepoznato	nepoznato, rasvjeta, žičana ograda	umjerena	potencijalno uređenje
21	travnjak	2.505,27	privatno	grmlje, stabla, trava	nema	popločene staze, rasvjeta	mala	unaprjeđenje
22	travnjak	4.236,09	javno dobro (putovi i vode), privatno	cvijeće, grmlje, stabla, trava, živice	nema	rasvjeta, žičana ograda	mala	nema
23	zelene površine uz prometnice	205,50	javno dobro (putovi i vode), privatno	stabla, trava	nema	nema	nema	nema
24	zelene površine uz prometnice	788,84	javno dobro (putovi i vode), privatno	cvijeće, grmlje, stabla, trava	nepoznato	popločene staze	mala	nema
25	zelene površine uz prometnice	474,58	privatno	cvijeće, grmlje, stabla, trava	fontana	popločene staze	mala	nema
26	zelene površine uz prometnice	39,40	privatno	grmlje, stabla, trava	nema	nema	nema	nema
27	travnjak	2.991,89	privatno	stabla, trava, živice	kontejneri za otpad	parkiralište, žičana ograda	mala	potencijalno uređenje
28	zelene površine uz prometnice	219,78	javno dobro (putovi i vode), privatno	grmlje, trava	nema	nema	nema	nema
29	travnjak	1.980,74	OB, RH	grmlje, obalna halofitna vegetacija, trava, živice	kante za otpad, klupa	rasvjeta	umjerena	unaprjeđenje
30	morska obala	626,48	pomorsko dobro	obalna halofitna vegetacija	nema	makadamske staze, popločene staze	umjerena	unaprjeđenje

R.br.	Tip	Površina (m ²)	Posjedništvo nad zemljištem	Vegetacijski pokrov	Oprema	Infrastruktura	Mogućnost društveno–rekreativnog korištenja	Potreba za uređenjem
31	park	1.392,74	OB, privatno	drveće, trava, živice	kante za otpad, klupa	popločene staze, rasvjeta	umjerena	nema
32	morska obala	2.005,99	pomorsko dobro	obalna halofitna vegetacija	nema	nema	umjerena	nepoznato
33	park	2.020,88	OB, privatno	grmlje, stabla, trava, živice	kante za otpad, klupa, nepoznato	popločene staze, rasvjeta	umjerena	nema
34	park	9.371,65	druga javna tijela i organizacije, OB, OŠ Rivarela Novigrad	cvijeće, drveće, grmlje, trava, živice	dječje igralište, kante za otpad, klupa	antitraumatska podloga, makadamske staze, parkiralište, popločene staze, rasvjeta, zidana ograda, žičana ograda	velika	unaprjeđenje
35	zelene površine uz prometnice	356,42	OB	stabla, trava	nema	nema	nema	nema
36	zelene površine uz prometnice	370,40	OB	stabla, trava	kontejneri za otpad	popločene staze, rasvjeta	nema	nema
37	travnjak	8.781,33	javno dobro (putovi i vode), OB, pomorsko dobro	grmlje, trava	nema, postaja za servis bicikla	makadamske staze, parkiralište, rasvjeta	velika	uređenje
38	zelene površine uz prometnice	211,78	javno dobro (putovi i vode), OB	grmlje, trava	nema	nema	nema	nema
39	vodotoci, poplavna područja i površinske kopnene vode	1.958,88	javno dobro (putovi i vode), pomorsko dobro	grmlje, higrofitna vegetacija, travnjačka vegetacija	nema	nema	mala	nepoznato
40	travnjak	2.668,50	OB	drveće, grmlje, trava	kante za otpad, klupa, kontejneri za otpad, nema	nema	umjerena	uređenje
41	šuma	2.836,06	OB	šumska vegetacija	nema	nema	nema	potencijalno uređenje
42	šuma	6.401,26	privatno	šumska vegetacija	nema	nema	nema	nema
43	travnjak	1.636,71	privatno	drveće, trava	nema	nema	mala	nema
44	vodotoci, poplavna područja i površinske kopnene vode	4.347,53	privatno	grmlje, higrofitna vegetacija	nema	nema	nema	nema
45	travnjak	15.927,51	privatno	trava	nema	makadamske staze	nema	nema
46	zelene površine uz prometnice	1.470,98	javno dobro (putovi i vode), privatno	trava	nema	rasvjeta	mala	potencijalno uređenje
47	prirodni teren u sukcesiji	4.324,37	OB, privatno	šikarna vegetacija	nema	nema	nema	potencijalno uređenje
48	park	1.044,03	OB	drveće, grmlje, trava	dječje igralište, kante za otpad, klupa	zidana ograda	umjerena	unaprjeđenje

R.br.	Tip	Površina (m ²)	Posjedništvo nad zemljištem	Vegetacijski pokrov	Oprema	Infrastruktura	Mogućnost društveno–rekreativnog korištenja	Potreba za uređenjem
49	prirodni teren u sukcesiji	1.565,99	privatno	šikarna vegetacija	nema	nema	nema	nema
50	zelene površine uza stambene zgrade	657,17	privatno	drveće, trava	kontejneri za otpad	nema	mala	potencijalno uređenje
51	šuma	602.168,61	privatno	šikarna vegetacija, šumska vegetacija	nema	nema	umjerena	uređenje
52	šuma	76.653,56	druga javna tijela i organizacije, privatno, RH	šikarna vegetacija, šumska vegetacija	nema	nema	mala	potencijalno uređenje
53	prirodni teren u sukcesiji	98.882,49	privatno	šikarna vegetacija, travnjačka vegetacija	nema	nema	nema	nema
54	šuma	96.911,06	privatno, RKC	šumska vegetacija	nema	nema	mala	nema
55	šuma	755.613,85	druga javna tijela i organizacije, OB, privatno, RH, RKC	šumska vegetacija	nema	nema	mala	potencijalno uređenje
56	šuma	9.917,51	privatno	šumska vegetacija	nema	nema	nema	nema
57	šuma	60.771,71	druga javna tijela i organizacije, RH	šumska vegetacija	nema	nema	mala	potencijalno uređenje
58	šuma	152.306,49	druga javna tijela i organizacije, javno dobro (putovi i vode), privatno	šumska vegetacija	nema	nema	mala	potencijalno uređenje
59	šuma	374.674,82	druga javna tijela i organizacije, javno dobro (putovi i vode), privatno, RH	šumska vegetacija	nema	nema	mala	nema
60	šuma	259.946,98	druga javna tijela i organizacije, javno dobro (putovi i vode), privatno, RH, RKC	šumska vegetacija	nema	nema	mala	nema
61	šuma	38.619,44	druga javna tijela i organizacije, privatno, RH	šikarna vegetacija, šumska vegetacija	nema	nema	mala	nema
62	šuma	28.783,59	privatno, RH	šumska vegetacija	nema	nema	mala	nema
63	šuma	37.524,75	javno dobro (putovi i vode), privatno	šumska vegetacija	nema	nema	mala	nema
64	šuma	24.305,82	privatno	šumska vegetacija	nema	nema	mala	nema

R.br.	Tip	Površina (m ²)	Posjedništvo nad zemljištem	Vegetacijski pokrov	Oprema	Infrastruktura	Mogućnost društveno–rekreativnog korištenja	Potreba za uređenjem
65	šuma	17.792,55	druga javna tijela i organizacije, privatno, RH	šumska vegetacija	nema	nema	mala	potencijalno uređenje
66	šuma	70.379,37	druga javna tijela i organizacije, javno dobro (putovi i vode), privatno, RH	šikarna vegetacija, šumska vegetacija	nema	nema	mala	potencijalno uređenje
67	šuma	7.324,66	RH	šumska vegetacija	nema	nema	mala	potencijalno uređenje
68	šuma	4.10.502,27	druga javna tijela i organizacije, javno dobro (putovi i vode), OB, privatno, RH	šikarna vegetacija, šumska vegetacija	nema	nema	mala	uređenje
69	šuma	484.733,63	druga javna tijela i organizacije, javno dobro (putovi i vode), privatno, RH	šikarna vegetacija, šumska vegetacija, travnjačka vegetacija	nema	nema	mala	potencijalno uređenje
70	šuma	50.642,77	druga javna tijela i organizacije, javno dobro (putovi i vode), privatno, RH	šikarna vegetacija, šumska vegetacija	nema	nema	mala	potencijalno uređenje
71	šuma	86.435,97	privatno, RH	šikarna vegetacija, šumska vegetacija	nema	nema	mala	potencijalno uređenje
72	šuma	170.280,68	druga javna tijela i organizacije, privatno, RH	šikarna vegetacija, šumska vegetacija	nema	nema	mala	potencijalno uređenje
73	šuma	980.005,69	druga javna tijela i organizacije, javno dobro (putovi i vode), OB, privatno, RH	šikarna vegetacija, šumska vegetacija	nema	nema	mala	potencijalno uređenje
74	šuma	1.069.020,22	druga javna tijela i organizacije, javno dobro (putovi i vode), privatno, RH	šikarna vegetacija, šumska vegetacija, travnjačka vegetacija	nema	nema	mala	potencijalno uređenje
75	šuma	305.937,85	druga javna tijela i organizacije, OB, privatno, RH	šikarna vegetacija, šumska vegetacija, travnjačka vegetacija	nema	nema	mala	potencijalno uređenje
76	šuma	39.480,56	privatno, RH	šumska vegetacija	nema	nema	mala	potencijalno uređenje
77	šuma	139.038,79	druga javna tijela i organizacije, OB, RH	šikarna vegetacija, šumska vegetacija	nema	nema	mala	potencijalno uređenje
78	šuma	20.444,44	privatno, RH	šikarna vegetacija, šumska vegetacija	nema	nema	mala	potencijalno uređenje

R.br.	Tip	Površina (m ²)	Posjedništvo nad zemljištem	Vegetacijski pokrov	Oprema	Infrastruktura	Mogućnost društveno–rekreativnog korištenja	Potreba za uređenjem
79	zelene površine uz prometnice	647,10	javno dobro (putovi i vode), RH	grmlje	nema	nema	nema	nema
80	zelene površine uz prometnice	203,19	javno dobro (putovi i vode)	grmlje	nema	nema	nema	nema
81	park	14.799,80	RH	cvijeće, drveće, grmlje, trava	kante za otpad, nogometno igralište, odbojkaško igralište, slavine s pitkom vodom	popločene staze, rasvjeta, žičana ograda	velika	unaprjeđenje
82	travnjak	13.271,41	javno dobro (putovi i vode), privatno, RH	stabla, trava	nema	nema	nema	potencijalno uređenje
83	travnjak	26.016,90	OB, privatno, RH	drveće, grmlje, trava	nema	nema, rasvjeta	mala	potencijalno uređenje
84	travnjak	8.923,36	OB, RH	drveće, grmlje, trava	nema	rasvjeta	nema	potencijalno uređenje
85	šuma	52.532,74	privatno, RH	šikarna vegetacija, šumska vegetacija	nema	nema	mala	nema
86	površine za sport i rekreaciju	3.436,94	druga javna tijela i organizacije, OB	drveće, grmlje, trava	kante za otpad, klupa, nogometno igralište, rukometno igralište, tenisko igralište	makadamske staze, žičana ograda	umjerena	unaprjeđenje
87	zelene površine uza stambene zgrade	1,68	privatno	stabla, trava	nema	nema	nema	nema
88	zone za turizam	3.639,68	privatno	drveće	nepoznato	žičana ograda	mala	nema
89	zelene površine uza zgrade javne, društvene i gospodarske namjene	1.283,78	druga javna tijela i organizacije	drveće, grmlje, šikarna vegetacija	nepoznato	nepoznato	nepoznato	nepoznato
90	zelene površine uz prometnice	4,83	javno dobro (putovi i vode)	trava	nema	nema	nema	potencijalno uređenje
91	travnjak	1.959,44	RH	drveće (obodno), trava	nema	nema	mala	potencijalno uređenje
92	travnjak	1.400,09	RH	stabla	nema	nema	mala	nema
93	zelene površine uza stambene zgrade	5.474,92	OB, privatno, RH	cvijeće, drveće, grmlje, trava, živice	nepoznato	nepoznato	nepoznato	nema
94	zelene površine uza stambene zgrade	4.752,67	druga javna tijela i organizacije, OB	cvijeće, drveće, grmlje, trava, živice	nepoznato	nepoznato	nepoznato	nepoznato

R.br.	Tip	Površina (m ²)	Posjedništvo nad zemljištem	Vegetacijski pokrov	Oprema	Infrastruktura	Mogućnost društveno–rekreativnog korištenja	Potreba za uređenjem
95	brownfield	564,50	OB	nema	nogometno igralište	kamena ograda	mala	unaprjeđenje
96	prirodni teren u sukcesiji	5.063,34	RH	šikarna vegetacija	nema	nema	mala	potencijalno uređenje
97	prirodni teren u sukcesiji	2.907,92	privatno	drveće, travnjačka vegetacija	nema	nema	nema	potencijalno uređenje
98	šuma	4.865,20	privatno, RH	šumska vegetacija	nema	nema	nema	potencijalno uređenje
99	šuma	654,49	OB, privatno	šumska vegetacija	nema	nema	nema	nema
100	šuma	1.179,37	OB, privatno	šumska vegetacija	nema	nema	nema	potencijalno uređenje
101	travnjak	367,62	OB	drveće (obodno), stabla, trava	nema	zidana ograda, žičana ograda	nema	uređenje
102	šuma	7.470,25	privatno, RH	šikarna vegetacija, šumska vegetacija	nepoznato	nepoznato	nema	potencijalno uređenje
103	zelene površine uza stambene zgrade	1.492,75	druga javna tijela i organizacije, OB, privatno, RH	grmlje, stabla, trava	nepoznato	nepoznato	nepoznato	nepoznato
104	travnjak	3.111,54	OB, privatno, RH	grmlje, stabla, šikarna vegetacija, trava, travnjačka vegetacija	nema	žičana ograda	nepoznato	potencijalno uređenje
105	prirodni teren u sukcesiji	1.625,45	RH	stabla, travnjačka vegetacija	nema	nema	nema	potencijalno uređenje
106	zelene površine uza stambene zgrade	510,13	OB	cvijeće, drveće, grmlje, trava	nema	nema	nema	nepoznato
107	zelene površine uza stambene zgrade	1.445,38	RH	cvijeće, drveće, grmlje, trava	nema	kamena ograda, zidana ograda, žičana ograda	nema	nepoznato
108	travnjak	140,25	OB	trava	slavine s pitkom vodom, spomenik	rasvjeta	mala	remedijacija
109	travnjak	832,88	RH	šikarna vegetacija, šumska vegetacija, trava	nema	nema	nema	nepoznato
110	krajobrazno uređena groblja	2.538,31	OB	cvijeće, drveće, trava	kante za otpad, klupa, kontejneri za otpad, slavine s pitkom vodom, spomenik	kamena ograda, makadamske staze, popločene staze, zidana ograda	mala	remedijacija
111	prirodni teren u sukcesiji	12.684,96	javno dobro (putovi i vode), privatno, RH	šikarna vegetacija	nema	nepoznato	nema	potencijalno uređenje

R.br.	Tip	Površina (m ²)	Posjedništvo nad zemljištem	Vegetacijski pokrov	Oprema	Infrastruktura	Mogućnost društveno–rekreativnog korištenja	Potreba za uređenjem
112	prirodni teren u sukcesiji	3.045,91	druga javna tijela i organizacije, javno dobro (putovi i vode), OB, privatno	šikarna vegetacija, trava	nema	nema	nema	nepoznato
113	park	437,43	OB	stabla, trava	dječje igralište, kante za otpad, klupa, postaja za servis bicikla	žičana ograda	umjerena	nema
114	prirodni teren u sukcesiji	6.793,64	druga javna tijela i organizacije, OB, privatno	šikarna vegetacija, trava	nepoznato	nepoznato	nepoznato	nepoznato
115	zelene površine uz prometnice	421,86	druga javna tijela i organizacije, privatno	stabla, trava	spomenik	makadamske staze	mala	potencijalno uređenje
116	travnjak	1.038,76	druga javna tijela i organizacije	travnjačka vegetacija	nema	rasvjeta	nema	potencijalno uređenje
117	zelene površine uz prometnice	224,84	javno dobro (putovi i vode), privatno, RH	trava	nema	nema	nema	potencijalno uređenje
118	prirodni teren u sukcesiji	83.117,10	privatno, RH	šikarna vegetacija, trava	nema	makadamske staze	nema	nema
119	travnjak	13.143,54	druga javna tijela i organizacije	travnjačka vegetacija	nema	nema	nema	nema
120	travnjak	434,29	druga javna tijela i organizacije	drveće, grmlje, trava	nepoznato	nepoznato	nepoznato	nepoznato
121	šuma	241.012,53	druga javna tijela i organizacije, privatno, RH	šumska vegetacija	nema	nema	mala	potencijalno uređenje
122	zelene površine uz prometnice	18.976,67	javno dobro (putovi i vode), RH	grmlje, stabla, trava, živice	nema	parkiralište, rasvjeta	nema	unaprjeđenje
123	zelene površine uz prometnice	2.158,43	javno dobro (putovi i vode), RH	trava	nema	rasvjeta	nema	unaprjeđenje
124	zelene površine uz prometnice	27.551,26	javno dobro (putovi i vode), RH	drveće, grmlje, trava, živice	nema	parkiralište, rasvjeta, žičana ograda	nema	unaprjeđenje
125	zelene površine uz prometnice	2.160,20	javno dobro (putovi i vode), RH	trava	nema	rasvjeta	nema	unaprjeđenje
126	travnjak	215,59	OB	stabla, trava	nema	žičana ograda	nema	potencijalno uređenje
127	travnjak	1.354,26	RH	travnjačka vegetacija	nepoznato	nepoznato	nepoznato	nepoznato
128	zelene površine uz prometnice	2.301,44	RH	grmlje, trava	nepoznato	nepoznato	nepoznato	nepoznato
129	travnjak	1.695,18	privatno	stabla, travnjačka vegetacija	nema	nema	nema	remedijacija

R.br.	Tip	Površina (m ²)	Posjedništvo nad zemljištem	Vegetacijski pokrov	Oprema	Infrastruktura	Mogućnost društveno–rekreativnog korištenja	Potreba za uređenjem
130	šuma	12.482,36	druga javna tijela i organizacije, privatno, RH	šumska vegetacija	nema	nema	nema	potencijalno uređenje
131	zelene površine uz prometnice	261,56	javno dobro (putovi i vode)	stabla, trava	nema	nema	nema	unaprjeđenje
132	krajobrazno uređena groblja	8.847,89	OB	cvijeće, drveće, drvoredi, grmlje, trava, živice	kante za otpad, kontejneri za otpad, spomenik	kamena ograda, metalna ograda, parkiralište, rasvjeta	umjerena	nepoznato
133	travnjak	2.839,49	druga javna tijela i organizacije	trava	nema	nema	nema	potencijalno uređenje
134	šuma	4.475,37	OB, privatno	šumska vegetacija	nema	nema	nema	potencijalno uređenje
135	nepoznato	572,84	OB	drveće, grmlje, trava	dječje igralište	makadamske staze, parkiralište, žičana ograda	umjerena	nepoznato
136	travnjak	601,59	OB	drveće (obodno), trava	kante za otpad	parkiralište	nema	nema
137	zelene površine uz prometnice	417,07	OB, privatno	stabla, trava	slavine s pitkom vodom	rasvjeta	mala	unaprjeđenje
138	travnjak	1.351,25	OB, privatno	stabla, travnjačka vegetacija	nepoznato	nepoznato	nema	potencijalno uređenje
139	travnjak	4.947,93	privatno, RH	drveće (obodno), grmlje, travnjačka vegetacija	nepoznato	nepoznato	nema	potencijalno uređenje
140	šuma	6.448,03	druga javna tijela i organizacije, privatno, RH	šikarna vegetacija	nepoznato	nepoznato	nema	potencijalno uređenje
141	travnjak	989,61	RH	trava	nepoznato	nepoznato	nema	potencijalno uređenje
142	prirodni teren u sukcesiji	343,72	OB	šikarna vegetacija	nepoznato	nepoznato	nema	potencijalno uređenje
143	travnjak	1.576,16	javno dobro (putovi i vode), OB	grmlje, šikarna vegetacija, travnjačka vegetacija	nepoznato	nepoznato, zidana ograda	nema	potencijalno uređenje
144	nepoznato	2.637,70	RH	šikarna vegetacija	nepoznato	nepoznato	nepoznato	nepoznato
145	zelene površine uza zgrade javne, društvene i gospodarske namjene	4.170,03	privatno, RH	grmlje, stabla, trava	fontana	kamena ograda, makadamske staze	mala	nema
146	površine za sport i rekreaciju	2.351,01	javno dobro (putovi i vode), OB	drveće (obodno), trava	kante za otpad, nogometno igralište	žičana ograda	umjerena	unaprjeđenje

R.br.	Tip	Površina (m ²)	Posjedništvo nad zemljištem	Vegetacijski pokrov	Oprema	Infrastruktura	Mogućnost društveno–rekreativnog korištenja	Potreba za uređenjem
147	travnjak	3.444,17	javno dobro (putovi i vode), OB	drveće, trava	dječje igralište, kante za otpad	parkiralište, rasvjeta, žičana ograda	mala	unaprjeđenje
148	prirodni teren u sukcesiji	61.992,68	javno dobro (putovi i vode), OB, privatno, RH	grmlje, šikarna vegetacija, travnjačka vegetacija	nema	nepoznato, žičana ograda	mala	potencijalno uređenje
149	zelene površine uza stambene zgrade	2.071,82	OB	cvijeće, drveće, grmlje, trava, živice	nema	metalna ograda, rasvjeta, žičana ograda	nema	nepoznato
150	travnjak	941,20	OB	stabla, trava	nema	nema	nema	potencijalno uređenje
151	travnjak	824,37	druga javna tijela i organizacije	drveće (obodno), trava	nema	nema	nema	potencijalno uređenje
152	zelene površine uza stambene zgrade	595,56	druga javna tijela i organizacije, OB	stabla, trava	nema	nema	nema	nepoznato
153	zelene površine uz prometnice	356,29	javno dobro (putovi i vode), OB	trava	kante za otpad, klupa, postaja za servis bicikla, spomenik	nema	umjerena	unaprjeđenje
154	zelene površine uza zgrade javne, društvene i gospodarske namjene	1.522,73	OB	drveće, grmlje, trava	nema	nema	nema	potencijalno uređenje
155	trg	19,95	OB	cvijeće, stabla, trava	slavine s pitkom vodom	popločene staze	mala	remedijacija
156	nepoznato	1.964,05	OB	nepoznato	nepoznato	nepoznato	nepoznato	nepoznato
157	šuma	6.290,57	druga javna tijela i organizacije, privatno, RH	šikarna vegetacija, šumska vegetacija	nepoznato	nepoznato	nema	potencijalno uređenje
158	zelene površine uza stambene zgrade	257,24	OB	stabla, trava	nema	kamena ograda, žičana ograda	nema	nema
159	zelene površine uza zgrade javne, društvene i gospodarske namjene	507,43	RKC	drveće, grmlje, trava, živice	kante za otpad, spomenik	kamena ograda, rasvjeta, žičana ograda	umjerena	nema
160	travnjak	683,06	OB	drveće (obodno), šikarna vegetacija, trava	nepoznato	nepoznato	nepoznato	nepoznato
161	travnjak	1.866,22	OB	grmlje, stabla, trava	nepoznato	nepoznato	nepoznato	nepoznato
162	nepoznato	45,32	druga javna tijela i organizacije	nepoznato	nepoznato	nepoznato	nepoznato	nepoznato
163	nepoznato	1.337,48	OB	nepoznato	nepoznato	nepoznato	nepoznato	nepoznato

R.br.	Tip	Površina (m ²)	Posjedništvo nad zemljištem	Vegetacijski pokrov	Oprema	Infrastruktura	Mogućnost društveno–rekreativnog korištenja	Potreba za uređenjem
164	šuma	13.341,38	druga javna tijela i organizacije, RH	šikarna vegetacija, šumska vegetacija	nema	nema	nema	potencijalno uređenje
165	travnjak	2.263,47	RH	drveće (obodno), trava	nema	nema	nema	nema
166	prirodni teren u sukcesiji	4.440,54	RH	šikarna vegetacija	nepoznato	nepoznato	nepoznato	nepoznato
167	travnjak	336,69	OB	trava	nepoznato	kamena ograda	nema	nema
168	travnjak	657,65	OB, privatno	trava, živice	nepoznato	nepoznato	nema	nema
169	zelene površine uza stambene zgrade	1.732,84	OB	cvijeće, drveće, grmlje, trava, živice	nepoznato	nepoznato	nepoznato	nepoznato
170	vodotoci, poplavna područja i površinske kopnene vode	20.350,73	privatno, RH	šikarna vegetacija, šumska vegetacija	nepoznato	nepoznato	nepoznato	nepoznato
171	šuma	1.399.713,87	druga javna tijela i organizacije, javno dobro (putovi i vode), privatno, RH	šikarna vegetacija	nema	nema	nema	nema
172	šuma	131.728,36	javno dobro (putovi i vode), privatno, RH	nema, šumska vegetacija	nema	nema	nema	nema
173	prirodni teren u sukcesiji	222.070,29	druga javna tijela i organizacije, privatno, RH	drveće, grmlje, šikarna vegetacija, šumska vegetacija, travnjačka vegetacija	nema	nema	nema	nema
174	travnjak	4.027,44	OB	drveće (obodno), trava	nema	rasvjeta	mala	uređenje
175	površine za sport i rekreaciju	11.174,55	druga javna tijela i organizacije, RH	stabla, trava	kante za otpad, klupa, nogometno igralište	makadamske staze, zidana ograda, žičana ograda	velika	unaprjeđenje
176	travnjak	7.003,84	RH	drveće, grmlje, šikarna vegetacija, trava	nepoznato	nepoznato	nepoznato	potencijalno uređenje
177	zelene površine uz prometnice	1.036,30	RH	drveće (obodno), trava	nema	makadamske staze, parkiralište, rasvjeta	nema	potencijalno uređenje
178	šuma	5.570,43	privatno, RH	drveće, šikarna vegetacija, travnjačka vegetacija	nema	nema	nema	potencijalno uređenje
179	zelene površine uza zgrade javne, društvene i gospodarske namjene	4.515,27	OB	drveće, grmlje, trava, travnjačka vegetacija	nema	rasvjeta, žičana ograda	nema	unaprjeđenje

R.br.	Tip	Površina (m ²)	Posjedništvo nad zemljištem	Vegetacijski pokrov	Oprema	Infrastruktura	Mogućnost društveno–rekreativnog korištenja	Potreba za uređenjem
180	travnjak	1.039,54	privatno, RH	drveće, grmlje, trava	nepoznato	nepoznato	nepoznato	nepoznato
181	travnjak	699,96	OB	cvijeće, grmlje, trava	nema	žičana ograda	nema	potencijalno uređenje
182	zelene površine uza zgrade javne, društvene i gospodarske namjene	2.227,63	druga javna tijela i organizacije	drveće, grmlje, šikarna vegetacija, trava, travnjačka vegetacija	nepoznato	nepoznato, žičana ograda	nema	nepoznato
183	šuma	2.393,90	OB	šikarna vegetacija, šumska vegetacija	nepoznato	nepoznato	nema	potencijalno uređenje
184	šuma	61.949,43	druga javna tijela i organizacije, javno dobro (putovi i vode), privatno, RH	šikarna vegetacija, šumska vegetacija	nema	nema	nema	potencijalno uređenje
185	zelene površine uz prometnice	119,29	javno dobro (putovi i vode)	grmlje, trava, živice	nema	nema	nema	nema
186	šuma	752.488,26	druga javna tijela i organizacije, javno dobro (putovi i vode), privatno, RH	šikarna vegetacija, šumska vegetacija	nema	nema	nepoznato	potencijalno uređenje
187	travnjak	5.324,02	RH	stabla, trava	nema	nema	nema	nepoznato
188	travnjak	10.898,14	privatno, RH	travnjačka vegetacija	nema	nepoznato	nepoznato	nepoznato
189	travnjak	2.048,15	RH	trava	nema	nema	nema	nema
190	prirodni teren u sukcesiji	3.966,30	OB, privatno	drveće, šikarna vegetacija, travnjačka vegetacija	nema	nema	nema	potencijalno uređenje
191	zelene površine uza stambene zgrade	436,33	druga javna tijela i organizacije	drveće, grmlje, travnjačka vegetacija	nepoznato	kamena ograda, nepoznato, žičana ograda	nepoznato	nepoznato
192	zelene površine uza stambene zgrade	338,70	OB, privatno	šikarna vegetacija, travnjačka vegetacija	nema	nema	nema	potencijalno uređenje
193	travnjak	40,58	OB, privatno	trava	nema	kamena ograda, zidana ograda, žičana ograda	nema	potencijalno uređenje
194	zelene površine uza stambene zgrade	8,69	druga javna tijela i organizacije	cvijeće, grmlje, stabla, trava	nema	zidana ograda	nema	nema
195	zelene površine uza stambene zgrade	13,93	druga javna tijela i organizacije, privatno	stabla, trava	nema	nema	nema	nema

R.br.	Tip	Površina (m ²)	Posjedništvo nad zemljištem	Vegetacijski pokrov	Oprema	Infrastruktura	Mogućnost društveno–rekreativnog korištenja	Potreba za uređenjem
196	travnjak	68,05	OB	grmlje, trava	nema	nema	nema	uređenje
197	zelene površine uza stambene zgrade	24,56	druga javna tijela i organizacije, javno dobro (putovi i vode), OB	cvijeće, grmlje, trava	nema	nema	nema	nema
198	travnjak	116,24	OB	grmlje, stabla, trava	nema	makadamske staze, parkiralište	nema	potencijalno uređenje
199	zelene površine uza stambene zgrade	105,79	druga javna tijela i organizacije, privatno	grmlje, trava	nema	zidana ograda	nema	potencijalno uređenje
200	zelene površine uza stambene zgrade	175,72	OB	cvijeće, drveće, grmlje, trava	nema	kamena ograda, žičana ograda	nema	potencijalno uređenje
201	travnjak	107,19	OB	trava	nema	zidana ograda, žičana ograda	nepoznato	potencijalno uređenje
202	zelene površine uz prometnice	7,58	OB	grmlje, trava	nema	zidana ograda	nema	nema
203	zelene površine uza stambene zgrade	331,79	privatno	drveće, šikarna vegetacija	nepoznato	nepoznato	nema	remedijacija
204	prirodni teren u sukcesiji	10.278,08	druga javna tijela i organizacije, RH	drveće, grmlje, šikarna vegetacija, trava, travnjačka vegetacija	nema	nema	nema	potencijalno uređenje
205	zelene površine uza stambene zgrade	354,57	OB	cvijeće, drveće, grmlje, trava	nema	kamena ograda, metalna ograda, parkiralište, zidana ograda	nema	nema
206	travnjak	1.609,95	privatno, RH	drveće, trava	nema	nema	nema	nema
207	zelene površine uza zgrade javne, društvene i gospodarske namjene	121,22	DV Kalimero	drveće, grmlje, nepoznato, trava	nepoznato	nepoznato	nepoznato	nepoznato
208	travnjak	992,09	DV Kalimero	drveće (obodno), trava	dječje igralište	antitraumatska podloga, žičana ograda	umjerena	nema
209	zelene površine uza zgrade javne, društvene i gospodarske namjene	121,46	DV Kalimero	stabla, živice	kante za otpad, klupa	kamena ograda, metalna ograda, rasvjeta	mala	nema
210	prirodni teren u sukcesiji	3.353,38	druga javna tijela i organizacije, privatno	šikarna vegetacija, travnjačka vegetacija	nema	nema	nema	potencijalno uređenje
211	travnjak	6.755,07	RH	drveće (obodno), grmlje, šikarna vegetacija, trava, travnjačka vegetacija	nema	nema	nema	potencijalno uređenje

R.br.	Tip	Površina (m ²)	Posjedništvo nad zemljištem	Vegetacijski pokrov	Oprema	Infrastruktura	Mogućnost društveno–rekreativnog korištenja	Potreba za uređenjem
212	zelene površine uz prometnice	626,76	javno dobro (putovi i vode), OB	drveće, trava	nema	parkiralište, rasvjeta	mala	unaprjeđenje
213	zelene površine uza zgrade javne, društvene i gospodarske namjene	263,71	druga javna tijela i organizacije	grmlje, šikarna vegetacija, trava	nema	kamena ograda, popločene staze, žičana ograda	nema	nema
214	travnjak	651,24	druga javna tijela i organizacije, OB	stabla, trava, živice	nema	rasvjeta	nema	potencijalno uređenje
215	zelene površine uz prometnice	545,88	OB	drveće (obodno), trava, živice	kontejneri za otpad	kamena ograda, parkiralište, popločene staze, rasvjeta	mala	nema
216	zelene površine uza zgrade javne, društvene i gospodarske namjene	214,01	OB, privatno	grmlje, stabla, trava	nema, nepoznato, skulptura	parkiralište, rasvjeta	mala	nema
217	zelene površine uza stambene zgrade	141,96	OB	cvijeće, grmlje, trava	nepoznato	kamena ograda, metalna ograda	nema	nema
218	zelene površine uza zgrade javne, društvene i gospodarske namjene	447,98	RKC	cvijeće, drveće, grmlje, trava, živice	nepoznato	kamena ograda, žičana ograda	nema	nema
219	travnjak	36,88	privatno	grmlje, travnjačka vegetacija	nema	kamena ograda	nema	remedijacija
220	travnjak	3.205,05	RH	drveće (obodno), šikarna vegetacija, trava	nepoznato	nepoznato	nema	nema
221	prirodni teren u sukcesiji	1.470,62	OB	šikarna vegetacija, travnjačka vegetacija	nepoznato	nepoznato	nepoznato	nepoznato
222	zelene površine uza zgrade javne, društvene i gospodarske namjene	662,13	OB	drveće, trava, živice	nema	kamena ograda, rasvjeta	mala	potencijalno uređenje
223	zelene površine uza zgrade javne, društvene i gospodarske namjene	20,17	OB	cvijeće, grmlje, stabla, trava	nema	kamena ograda	nema	nema
224	zelene površine uza stambene zgrade	30,85	OB, privatno	cvijeće, grmlje, stabla, trava	nema	kamena ograda, popločene staze	mala	nema
225	zelene površine uza stambene zgrade	980,63	druga javna tijela i organizacije, OB	drveće, grmlje, trava	nema	nema	nema	nema
226	zelene površine uz prometnice	119,50	OB	stabla, trava	nema	makadamske staze, parkiralište	nema	potencijalno uređenje

R.br.	Tip	Površina (m ²)	Posjedništvo nad zemljištem	Vegetacijski pokrov	Oprema	Infrastruktura	Mogućnost društveno–rekreativnog korištenja	Potreba za uređenjem
227	šuma	4.647,82	druga javna tijela i organizacije, OB, privatno	šikarna vegetacija, šumska vegetacija, trava	nepoznato	nepoznato	nepoznato	nepoznato
228	zelene površine uza stambene zgrade	2.302,39	javno dobro (putovi i vode), OB, privatno	cvijeće, drveće, grmlje, šikarna vegetacija, trava, travnjačka vegetacija, živice	nema	makadamske staze, parkiralište, rasvjeta	nema	potencijalno uređenje
229	travnjak	2.373,28	OB, RH	drveće (obodno), trava, živice	nema	nema	nema	nema
230	zelene površine uza zgrade javne, društvene i gospodarske namjene	1.043,99	druga javna tijela i organizacije	nepoznato	nepoznato	nepoznato	nepoznato	nepoznato
231	šuma	4.458,01	OB	šikarna vegetacija, šumska vegetacija	nema	nema	nema	nema
232	šuma	3.482,41	privatno, RH	šikarna vegetacija, šumska vegetacija	nema	nema	nema	potencijalno uređenje
233	prirodni teren u sukcesiji	5.061,38	druga javna tijela i organizacije, privatno	šikarna vegetacija, trava	nema	nema	nema	nema
234	šuma	7.233,35	druga javna tijela i organizacije, OB, privatno	šikarna vegetacija, šumska vegetacija	nema	nema	nema	potencijalno uređenje
235	travnjak	1.116,98	druga javna tijela i organizacije, OB	drveće, grmlje, šikarna vegetacija, trava	nema	nema	nema	potencijalno uređenje
236	travnjak	442,41	druga javna tijela i organizacije, javno dobro (putovi i vode)	grmlje, stabla, trava	spomenik	nema	nema	unaprjeđenje
237	prirodni teren u sukcesiji	24.689,18	javno dobro (putovi i vode), RH	šikarna vegetacija, travnjačka vegetacija	nema	nema	nema	nema
238	prirodni teren u sukcesiji	180,98	OB	šikarna vegetacija	nema	nema	nema	potencijalno uređenje
239	travnjak	318,00	OB	grmlje, šikarna vegetacija, trava	nema	nema	nema	nema
240	travnjak	533,39	druga javna tijela i organizacije	drveće, grmlje, trava	nepoznato	nepoznato	nepoznato	nepoznato
241	park	2.743,85	OB	cvijeće, drveće, grmlje, trava, živice	dječje igralište, fontana, kante za otpad, klupa, skulptura, spomenik	kamena ograda, parkiralište, popločene staze, rasvjeta	velika	unaprjeđenje
242	travnjak	593,42	OB, privatno	travnjačka vegetacija	nepoznato	nepoznato	nepoznato	nepoznato
243	zelene površine uz prometnice	228,65	OB	šikarna vegetacija, trava	nema	parkiralište, popločene staze, rasvjeta	mala	uređenje

R.br.	Tip	Površina (m ²)	Posjedništvo nad zemljištem	Vegetacijski pokrov	Oprema	Infrastruktura	Mogućnost društveno–rekreativnog korištenja	Potreba za uređenjem
244	trg	71,71	OB	cvijeće, stabla	spomenik	nema	mala	unaprjeđenje
245	zelene površine uza zgrade javne, društvene i gospodarske namjene	15,59	druga javna tijela i organizacije	cvijeće, grmlje, stabla, trava	nema	zidana ograda	nema	nema
246	zelene površine uz prometnice	38,70	javno dobro (putovi i vode), OB	cvijeće, grmlje, trava	slavine s pitkom vodom	zidana ograda	mala	unaprjeđenje
247	zelene površine uz prometnice	8,73	OB	stabla, trava	nema	kamena ograda	nema	nema
248	zelene površine uz prometnice	194,62	druga javna tijela i organizacije, OB, privatno	trava	nema	parkiralište	nema	potencijalno uređenje
249	prirodni teren u sukcesiji	687,73	druga javna tijela i organizacije, OB, privatno	šikarna vegetacija	nema	nema, zidana ograda	nema	potencijalno uređenje
250	prirodni teren u sukcesiji	403,76	OB	šikarna vegetacija	nema	nema	nema	potencijalno uređenje
251	travnjak	348,57	druga javna tijela i organizacije	stabla, trava	nema	kamena ograda	nema	potencijalno uređenje
252	park	635,85	javno dobro (putovi i vode), OB	cvijeće, drveće, grmlje, trava	kante za otpad, klupa, spomenik	kamena ograda, popločene staze, rasvjeta	umjerena	nema
253	površine za sport i rekreaciju	7.666,74	javno dobro (putovi i vode), OB, RH	stabla, trava	kante za otpad, klupa, nogometno igralište	rasvjeta, žičana ograda	umjerena	nema
254	zelene površine uza zgrade javne, društvene i gospodarske namjene	6.730,02	druga javna tijela i organizacije, javno dobro (putovi i vode), OB, RH	drveće, grmlje, trava	rukometno igralište	rasvjeta, žičana ograda	umjerena	remedijacija
255	park	421,57	OB	drveće, grmlje, trava	nepoznato	nepoznato	nepoznato	nepoznato
257	travnjak	2.817,85	OB, privatno	drveće, grmlje, trava	nema	nema	nema	nema
258	travnjak	15.660,47	javno dobro (putovi i vode), RH	drveće, grmlje, šikarna vegetacija, trava	nema	nema	nema	potencijalno uređenje
259	zelene površine uz prometnice	56,27	OB	cvijeće, grmlje, trava	nema	nema	nema	unaprjeđenje
260	zelene površine uza zgrade javne, društvene i gospodarske namjene	150,24	druga javna tijela i organizacije	cvijeće, grmlje, stabla, trava, živice	nema	kamena ograda, žičana ograda	mala	nema

R.br.	Tip	Površina (m ²)	Posjedništvo nad zemljištem	Vegetacijski pokrov	Oprema	Infrastruktura	Mogućnost društveno–rekreativnog korištenja	Potreba za uređenjem
261	travnjak	287,59	OB	drveće (obodno), grmlje, stabla, trava	nema	rasvjeta, žičana ograda	nema	potencijalno uređenje
262	zelene površine uz prometnice	98,62	OB	trava	nema	parkiralište	nema	potencijalno uređenje
263	zelene površine uz prometnice	40,36	javno dobro (putovi i vode)	stabla, trava	nema	nema	nema	unaprjeđenje
264	zelene površine uz prometnice	50,35	javno dobro (putovi i vode), privatno	stabla, trava	kante za otpad, klupa	kamena ograda	mala	nema
265	zelene površine uza stambene zgrade	108,36	OB	cvijeće, drveće, grmlje, trava	nema	kamena ograda, metalna ograda, rasvjeta, žičana ograda	nepoznato	unaprjeđenje
266	nepoznato	1.698,48	RH	šikarna vegetacija, trava	nema	nema	nepoznato	nepoznato
267	zelene površine uza stambene zgrade	612,65	OB	šikarna vegetacija, trava	nepoznato	nepoznato	nema	potencijalno uređenje
268	zelene površine uz prometnice	1.782,15	javno dobro (putovi i vode), OB	drveće (obodno), trava	nema	nema	nema	potencijalno uređenje
269	travnjak	620,71	OB, privatno	trava	nema	nema	nema	potencijalno uređenje
270	zelene površine uza stambene zgrade	60,65	druga javna tijela i organizacije	cvijeće, drveće, grmlje, trava	nema	kamena ograda, žičana ograda	nema	nema
271	travnjak	718,56	OB	drveće (obodno), grmlje, trava	nema	rasvjeta, zidana ograda	nema	potencijalno uređenje
272	travnjak	1.012,07	druga javna tijela i organizacije	stabla, trava	nema	nema	nema	potencijalno uređenje
273	nepoznato	1.456,32	druga javna tijela i organizacije, OB, privatno	nepoznato	nepoznato	nepoznato	nepoznato	nepoznato
274	zelene površine uza stambene zgrade	426,13	OB, privatno	nepoznato	nepoznato	nepoznato	nepoznato	nepoznato
275	travnjak	289,65	OB, privatno	nepoznato	nepoznato	nepoznato	nepoznato	nepoznato
276	travnjak	264,78	OB	trava	nema	kamena ograda, metalna ograda	nema	potencijalno uređenje
277	zelene površine uza stambene zgrade	204,86	OB, privatno	trava	nema	kamena ograda	nema	nema

R.br.	Tip	Površina (m ²)	Posjedništvo nad zemljištem	Vegetacijski pokrov	Oprema	Infrastruktura	Mogućnost društveno–rekreativnog korištenja	Potreba za uređenjem
278	travnjak	153,45	OB, privatno	trava	nema	nema	nema	potencijalno uređenje
279	zelene površine uza zgrade javne, društvene i gospodarske namjene	64,72	OB	grmlje, nepoznato, stabla, trava	nepoznato	nepoznato	nepoznato	nepoznato
280	zelene površine uz prometnice	98,63	OB, privatno	grmlje, stabla, trava	kontejneri za otpad	parkiralište	nema	potencijalno uređenje
281	zelene površine uz prometnice	29,80	OB, privatno	cvijeće, stabla, trava	nema	parkiralište, popločene staze	nema	nema
282	travnjak	419,19	OB, privatno	trava, živice	klupa, ljuljačka	nema	nepoznato	potencijalno uređenje
283	travnjak	2.451,71	druga javna tijela i organizacije	trava	nema	nema	nema	potencijalno uređenje
284	park	221,14	OB	cvijeće, drveće, grmlje, trava	spomenik	kamena ograda, žičana ograda	mala	unaprjeđenje
285	travnjak	100,76	OB, privatno	grmlje, stabla, trava	nema	parkiralište za bicikle, popločene staze	mala	unaprjeđenje
286	travnjak	39,73	druga javna tijela i organizacije	trava	kante za otpad	nema	nema	potencijalno uređenje
287	park	944,05	javno dobro (putovi i vode), OB	stabla, trava	dječje igralište, kante za otpad, klupa, spomenik	kamena ograda, žičana ograda	umjerena	unaprjeđenje
288	šuma	79.295,13	druga javna tijela i organizacije, privatno	šikarna vegetacija, šumska vegetacija	nema	nema	nema	nema
289	šuma	196.227,98	druga javna tijela i organizacije, javno dobro (putovi i vode), OB, privatno, RH	šikarna vegetacija, šumska vegetacija	nema	nema	nema	nema
290	šuma	30.127,44	druga javna tijela i organizacije, javno dobro (putovi i vode), privatno, RH	šikarna vegetacija, šumska vegetacija	nema	nema	nema	nema
291	šuma	34.504,74	druga javna tijela i organizacije, javno dobro (putovi i vode), privatno, RH	šikarna vegetacija, šumska vegetacija	nema	nema	nema	potencijalno uređenje
292	šuma	33.613,29	druga javna tijela i organizacije, javno dobro (putovi i vode), privatno, RH	šikarna vegetacija, šumska vegetacija	nema	nema	nema	nema

R.br.	Tip	Površina (m ²)	Posjedništvo nad zemljištem	Vegetacijski pokrov	Oprema	Infrastruktura	Mogućnost društveno–rekreativnog korištenja	Potreba za uređenjem
293	šuma	819.423,39	druga javna tijela i organizacije, javno dobro (putovi i vode), OB, privatno, RH	šikarna vegetacija, šumska vegetacija, travnjačka vegetacija	nema	nema	nema	nema
294	šuma	85.337,08	druga javna tijela i organizacije, privatno, RH	šikarna vegetacija, šumska vegetacija, travnjačka vegetacija	nema	nema	nema	nema
295	šuma	115.697,74	druga javna tijela i organizacije, privatno, RH	šikarna vegetacija, šumska vegetacija	nema	nema	nema	potencijalno uređenje
296	šuma	579.051,29	druga javna tijela i organizacije, javno dobro (putovi i vode), privatno, RH	šikarna vegetacija, šumska vegetacija, travnjačka vegetacija	nema	nema	nema	nema
297	šuma	19.692,81	RH	šikarna vegetacija, šumska vegetacija	nema	nema	nema	nema
298	šuma	215.271,79	druga javna tijela i organizacije, javno dobro (putovi i vode), privatno, RH	šikarna vegetacija, šumska vegetacija, travnjačka vegetacija	nema	nema	nema	nema
299	šuma	37.870,44	druga javna tijela i organizacije, privatno, RH	šikarna vegetacija, šumska vegetacija	nema	nema	nema	nema
300	šuma	230.092,64	javno dobro (putovi i vode), privatno, RH	šikarna vegetacija, šumska vegetacija, travnjačka vegetacija	nema	nema	nema	nema
301	prirodni teren u sukcesiji	7.780,23	druga javna tijela i organizacije, privatno	šikarna vegetacija	nema	nema	nema	potencijalno uređenje
302	šuma	164.724,19	javno dobro (putovi i vode), privatno, RH	šikarna vegetacija, šumska vegetacija, travnjačka vegetacija	nema	nema	nema	nema
303	prirodni teren u sukcesiji	9.604,65	javno dobro (putovi i vode), privatno, RH	šikarna vegetacija, travnjačka vegetacija	nema	nema	nema	nema
304	prirodni teren u sukcesiji	1.768,14	RH	šikarna vegetacija, travnjačka vegetacija	nema	nema	nema	nema
305	šuma	1.516.622,46	druga javna tijela i organizacije, javno dobro (putovi i vode), nepoznato, OB, privatno, RH	šikarna vegetacija, šumska vegetacija, travnjačka vegetacija	nema	nema	nema	potencijalno uređenje
306	šuma	25.554,92	druga javna tijela i organizacije, javno dobro (putovi i vode), privatno, RH	šikarna vegetacija, šumska vegetacija, travnjačka vegetacija	nema	nema	nema	nema

R.br.	Tip	Površina (m ²)	Posjedništvo nad zemljištem	Vegetacijski pokrov	Oprema	Infrastruktura	Mogućnost društveno–rekreativnog korištenja	Potreba za uređenjem
307	šuma	16.179,64	RH, RKC	šikarna vegetacija, šumska vegetacija	nema	nema	nema	nema
308	šuma	18.608,16	RH	šikarna vegetacija, šumska vegetacija	nema	nema	nema	nema
309	šuma	127.477,10	druga javna tijela i organizacije, javno dobro (putovi i vode), privatno, RH	šikarna vegetacija, šumska vegetacija, travnjačka vegetacija	nema	nema	nema	nema
310	prirodni teren u sukcesiji	124.071,62	druga javna tijela i organizacije, javno dobro (putovi i vode), privatno, RH	šikarna vegetacija, šumska vegetacija, travnjačka vegetacija	nema	nema	nema	nema
311	travnjak	303,94	RKC	trava	nema	kamena ograda	mala	potencijalno uređenje
312	zelene površine uza zgrade javne, društvene i gospodarske namjene	576,36	RKC	grmlje, stabla, trava	nema	kamena ograda, popločene staze	mala	unaprijeđenje

II. Izgrađeni prostori i zgrade koji zahtijevaju obnovu i unaprjeđenje korištenja u Općini Brtonigle–Verteneglio

Pril. 2. Indikativni popis izgrađenih prostora i zgrada koji zahtijevaju obnovu i unaprjeđenje korištenja u Općini Brtonigle–Verteneglio

R.br.	Lokalitet	Tip izgrađenog zemljišta	Vrsta podloge	Površina (m ²)	Posjedništvo nad zemljištem	Stanje lokaliteta	Klasifikacija lokaliteta	Mjerilo	Lokacija
1	derutna zgrada	višeetažna zgrada	nepropusno popločenje, travnjak	98,4	OB	djelomično derutno	nekorišten prostor/zgrada	M	Ulica svetog Križa 6
2	sportsko igralište	drugo izgrađeno zemljište	nepropusno popločenje	541,3	OB	djelomično derutno	reprogramiranje korištenja	M	uz Ulicu Giuseppea Garibaldija (uz zgradu škole)
3	zgrada škole	višeetažna zgrada	nepropusno popločenje	366,5	OB	djelomično derutno	objekt za obnovu	M	Školski trg 2
4	ruševine s dvorištem	kompleks zgrada	makadam, travnjak, nepropusno popločenje	682,9	OB	derutno i neupotrebljivo	objekt za uklanjanje	L	uz Novu Vas 74
5	stara zgrada škole	višeetažna zgrada s ograđenim dvorištem	nepropusno popločenje, travnjak	389,8	OB	derutno	objekt za obnovu	M	Nova Vas 10
6	zadružni dom "Špinutija"	višeetažna zgrada	nepropusno popločenje, travnjak, makadam	2.754,9	OB	derutno	objekt za obnovu	M	Špinotija (Nova Vas) 103A
7	asfaltirano sportsko igralište	drugo izgrađeno zemljište	popločeno zemljište, travnjak, makadam	1.404,5	OB	djelomično derutno	objekt za obnovu	M	Špinutija (Nova Vas) 103A
8	zapuštena kuća	višeetažna zgrada	nepropusno popločenje, travnjak, makadam	225,3	OB	djelomično derutno	objekt za obnovu	M	Fiorini 27
9	kompleks ruševnih zgrada s dvorištem	kompleks zgrada	nepropusno popločenje, travnjak, makadam	566,7	OB	derutno i neupotrebljivo	objekt za obnovu	L	uz Fiorine 29
10	kompleks derutnih zgrada	kompleks zgrada	nepropusno popločenje, makadam, travnjak	442,0	OB, privatno	derutno	objekt za obnovu	L	nasuprot Donjih Srbana 135
11	ruševina	ruševina zgrade	nepropusno popločenje, travnjak, makadam	167,8	privatno	derutno i neupotrebljivo	objekt za uklanjanje	M	Nova Vas 80B
12	derutna zgrada	dvoetažna zgrada	makadam, travnjak	116,4	OB, privatno	djelomično derutno	objekt za obnovu	M	nasuprot Medelina 121
13	derutna zgrada	višeetažna zgrada s ograđenim dvorištem	nepropusno popločenje, makadam, travnjak	104,6	privatno	derutno i neupotrebljivo	objekt za obnovu	M	Fiorini 15
14	podružnica novigradske škole	višeetažna zgrada s ograđenim zemljištem	nepropusno popločenje, travnjak	291,7	druge javne ustanove i poduzeća	derutno	objekt za obnovu	M	Karigador 78
15	kuća sa ruševinom štale i dvorištem	višeetažna zgrada s ograđenim zemljištem	nepropusno popločenje, makadam, travnjak	283,1	privatno	djelomično derutno	objekt za obnovu	M	Ulica Giuseppea Garibaldija 7
16	ruševina zgrade s dvorištem	ruševina zgrade	nepropusno popločenje, travnjak	150,0	privatno	derutno i neupotrebljivo	objekt za obnovu	M	uz Ulicu Sušnjevicu 11

R.br.	Lokalitet	Tip izgrađenog zemljišta	Vrsta podloge	Površina (m ²)	Posjedništvo nad zemljištem	Stanje lokaliteta	Klasifikacija lokaliteta	Mjerilo	Lokacija
17	kuća s ruševinom štale i dvorištem	višeetažna zgrada s ograđenim dvorištem	nepropusno popločenje, makadam	321,0	privatno	djelomično derutno	objekt za obnovu	M	Ulica Guglielma Marconija 5
18	ruševina štale	ruševina zgrade	makadam, travnjak	80,3	privatno	derutno i neupotrebljivo	objekt za uklanjanje	M	Ulica Guglielma Macronija 13
19	derutna kuća s ruševinama pomoćnih objekata i dvorištem	kompleks zgrada	travnjak, makadam	646,7	privatno	derutno	objekt za obnovu	M	Ulica guglielma Marconija 17
20	derutne zgrade uz školu	kompleks zgrada	nepropusno popločenje	270,7	privatno	djelomično derutno	objekt za obnovu	L	Školski trg 3





”Program za razvoj poljoprivrede i agroturizma Istre”



**IZVJEŠĆE O PROVEDBI PROGRAMA
OD 1995.—2024. GODINE**

Sadržaj:

1. UVOD
2. UPLATE FINANCIJSKIH SREDSTAVA
3. PLASMANI SREDSTAVA KROZ PROGRAM
4. REALIZACIJA PRIHODA—RASHODA
5. POVRAT PLASIRANIH SREDSTAVA
6. ZAKLJUČAK

I. UVOD:

Na temelju članka 10. stavka 2. Odluke o provođenju Programa za razvoj poljoprivrede i agroturizma Istre (Službene Novine IŽ br. 21/2024) donosi se Izvješće o provedbi Programa za razvoj poljoprivrede i agroturizma Istre za proteklo razdoblje i prosljeđuje kao Prijedlog na razmatranje Županu i usvojenje Skupštini Istarske županije.

Program za razvoj poljoprivrede i agroturizma Istre (u doljnjem tekstu PROGRAM) nastao je rodo FONDA konstituiranog Odlukom o osnivanju koju je donijela Skupština Istarske županije 24.3.1995. godine (Službene novine Istarske županije br. 4/95) s osnovnim ciljem pribavljanja povoljnih financijskih sredstava za potrebe dugoročnog kreditiranja ogrodo kao strategijske gospodarske grane Istarske županije i Republike Hrvatske.

Svrha i cilj njegovog osnivanja bila je uspostaviti djelotvoran sustav u iznalaženju i pružanju financijske pomoći poljoprivredi Istarske županije radi zaustavljanja negativnih trendova u svim segmentima primarne poljoprivredne proizvodnje te stavljanja u funkciju proizvodnje hrane svih raspoloživih resursa, poglavito poljoprivrednog zemljišta.

Cjelokupno rod i funkcioniranje PROGRAMA temelji se na:

1. Osnovoma članka 82. Zakona o financiranju jedinica lokalne samouprave i uprave (NN 117/93, bio na snazi do donošenja Zakona o izmjenama Zakona o financiranju jedinica lokalne i područne (regionalne) samouprave dana 28.2.2012. NN 25/12), te članka 15. stavka 2. točka 3. i članka 27. Zakona o poljoprivredi (NN 66/01).
2. Odluci Skupštine Istarske županije o otvorenju Posebnog računa Fonda za razvoj poljoprivrede i agroturizma Istre Klasa: 320-01/95-01/13, Urbroj: 2163/1-01-95-1 od 24.3.1995. godine.
3. Zaključku Skupštine Istarske županije o izdvajanju namjenskih sredstava u Fond za razvoj poljoprivrede i agroturizma Istre, Klasa: 320-01/95-01/13, Urbroj: 2163/1-01-95-2 od 24.3.1995. godine.
4. Preporuci općinoma i gradovima od Skupštine Istarske županije o izdvojenju namjenskih sredstava na račun Fonda za razvoj poljoprivrede i agroturizma Istre, Klasa: 320-01/95-01/13, Urbroj: 2163/1-01-95-3 od 24.3.1995. godine.
5. Zaključku Skupštine Istarske županije, Klasa: 023-01/95-01/29, Urbroj: 2163/1-01-95-4 od 18.12.1995. godine kojim oprihodovana sredstva u Proračunu Istarske županije od prodaje i ukupno poljoprivrednog zemljišta u vlasništvu Republike Hrvatske postoju izvorno sredstvo FONDA.
6. Ugovoru o namjenskom osiguranju sredstava, koji je temeljem Zaključka Skupštine Istarske županije Klasa: 023-01/00-01/20, Urbroj: 2163/1-01-00-7 od 20.3.2000. god., sklopljen sa Lovočkim savezom Istarske županije dana 4.4.2000. god.
7. Zakonu o proračunu NN 87/2008, članka 133. koji decidirano kaže da, **za fondove koji su osnovani prije donošenja ovog zakona i koji su još uvijek aktivni, na snazi ostaju sve one odredbe Zakona kojima se regulira način funkcioniranja fonda, odnosno, način financiranja i upravljanja financijskim sredstvima.**

8. Ugovoru a namjenskam asiguranju sredstava, koji je pojedinačno sklopljen sa svim Općinama i Gradovima u Istarskoj županiji, a na temelju kojeg se za svaku proračunsku godinu sklapa Aneks sukladno Zakonu o Proračunu (NN 87/08, 136/12 i 15/15).
9. Procedurama u postupanju u naplati tijekom provedbe Programa za razvoj poljoprivrede i agraturizma Istre pri naplati dospjelih nenaplaćenih potraživanja.
10. Pravilniku a korištenju sredstava za provedbu Programa razvoja poljoprivrede i agraturizma Istre, Klasa: 320-01/24-03/15, Urbroj: 2163-01/3-24-7 ad 11.07.2024. godine.
11. Rješenju Župana Istarske županije a imenovanju Povjerenstva za dadjelu zajmava iz Programa za razvoj poljoprivrede i agroturizma Istre, Klasa: 320-01/24-03/15, Urbroj: 2163-03/2-24-12 ad 13.08.2024. godine.

Iz prethadno navedenag maže se uočiti da je zaprava 1995. godina bila godina ustroja FONDA (kasnije PROGRAMA), adnosna godina izrade i usvajanja adekvatnih adluka, zaključaka i pravilnika, a ista taka i godina pačetka prikupljanja inicijalnih sredstava, koja će se narednih godina (ad 1995. gad. na dalje) pačeti usmjeravati u kredite za primarnu poljoprivrednu praiزندnju, preradu poljoprivrednih praiزندva, ribarstvo i agraturizam.

Od 1.12.1995. godine u Upravnam odjelu za poljoprivredu, šumarstvo, lavstva, ribarstva i vadoprivredu, za potrebe FONDA zapaslen je djelatnik Mladen Milahanić dipl. ing. na radna mjesto savjetnika za agrarnu politiku razvoj i kredite koji i danas vodi realizaciju PROGRAMA, a ad 1.7.1996. godine, na radna mjesta stručnag referenta zapaslena je Sandra Merlić.

FOND je smješten u prastarijama Upravnag adjela za poljoprivredu, šumarstva, lovstvo, ribarstva i vodna gaspadarstva u Pazinu, Matke Brajše Rašana 2/1. S abziram na današnji abim paslava, nameće se potreba kadravskog ekipiranja u svrhu realizacije PROGRAMA, kaka bi bio asposabljen da poljoprivrednicima Istarske županije pruža adekvatne financijske usluge zbog kojih je i osnovan, paglavita u periadu nakan što je Republika Hrvatska postala punappravna članica Eurapske unije.

II. UPLATE FINACIJSKIH SREDSTAVA U FOND

Uplate iz Proračuna Istarske županije

Proračun Istarske županije je namjenska sredstva namijenjena PROGRAMU (na bazi 2% pareznih prihada proračuna iz prethodne godine) pačea izdvajati sukladno navedenim Odlukama Skupštine Istarske županije ad 1.1.1995. godine te je zaključna sa 31.12.2024. godine na račun PROGRAMA ukupna izdvojena **2.552.078,89 EUR** (vidi tablicu 1. kalana 3.). Pored taga je iz Proračuna Istarske županije uplaćena u PROGRAM i po asnavi primjene Zakona a poljoprivrednam zemljištu (zakup i pradaja poljoprivrednag zemljišta u vlasništvu Republike Hrvatske) u promatranom razdoblju jaš **2.510.548,03 EUR** (vidi tablicu 1. kalana 4.), što znači da je **ukupno iz Proračuna Istarske županije uplaćeno 5.062.626,92 EUR.**

ISTARSKA ŽUPANIJA
IZVJEŠĆE O PROVEDBI PROGRAMA 1995.-2024.

Uplate iz Proračuna općina i gradova

Što se tiče namjenskih prihoda od općinskih i gradskih proračuna treba reći da su zapravo usklađeni sa mogućnostima proračuna svake općine ili grada, te da osim manjeg broja, većina općina ili gradova mijenja godišnji iznos namjenskog sufinanciranja PROGRAMA (Preporuku Skupštine Istarske županije je 2% netto proračuna grada i općine ostvorenog u prethodnoj godini).

U 1995. godini u namjensko izdvajanje za PROGRAM uključio se manji broj jedinica lokalne uprave i samouprave iz razloga što je prilikom donošenja Odluke o osnivanju FONDA na nivou Skupštine Istarske županije 24.3.1995. godine veći broj općina i gradova već usvojio svoje proračune, tako da su u 1995. godini prihodi PROGRAMA od općina i gradova bili svega 16.414,97 eura (vidi tablicu 1. kolono 2.).

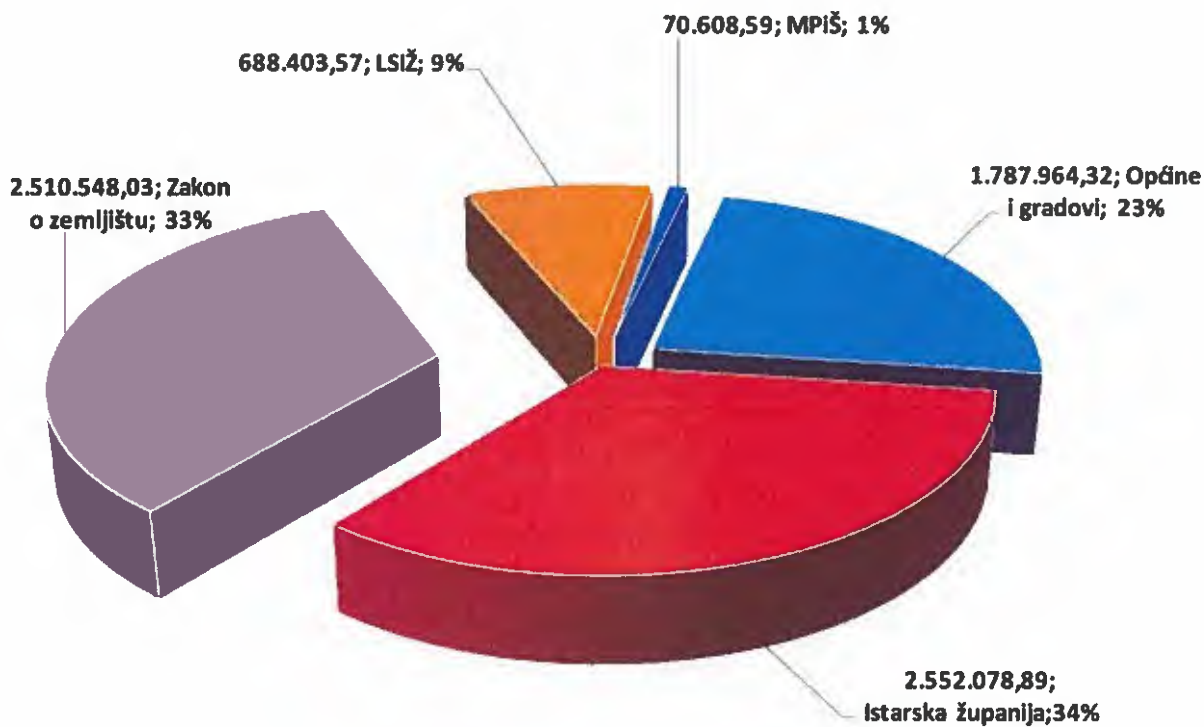
U ovih **trideset** godine izdvojenjo, odnosno od 1.1.1995. godine do 31.12.2024. godine, iz **proračuna općina i gradova izdvojeno je ukupno 1.787.964,32 EUR** (vidi tablicu 1. kolona 2.).

Od velike važnosti je da su **općine i gradovi uključene u sufinanciranje rada PROGRAMA**, a njihove uplate, uključujući i uplate Županije, zatim Lovačkog saveza Istarske županije te Ministarstva poljoprivrede, ribarstvo i ruralnog razvoja, prikazane su u tablici 2. ovog Izvješća koje analitički prikazuje prilive PROGRAMA.

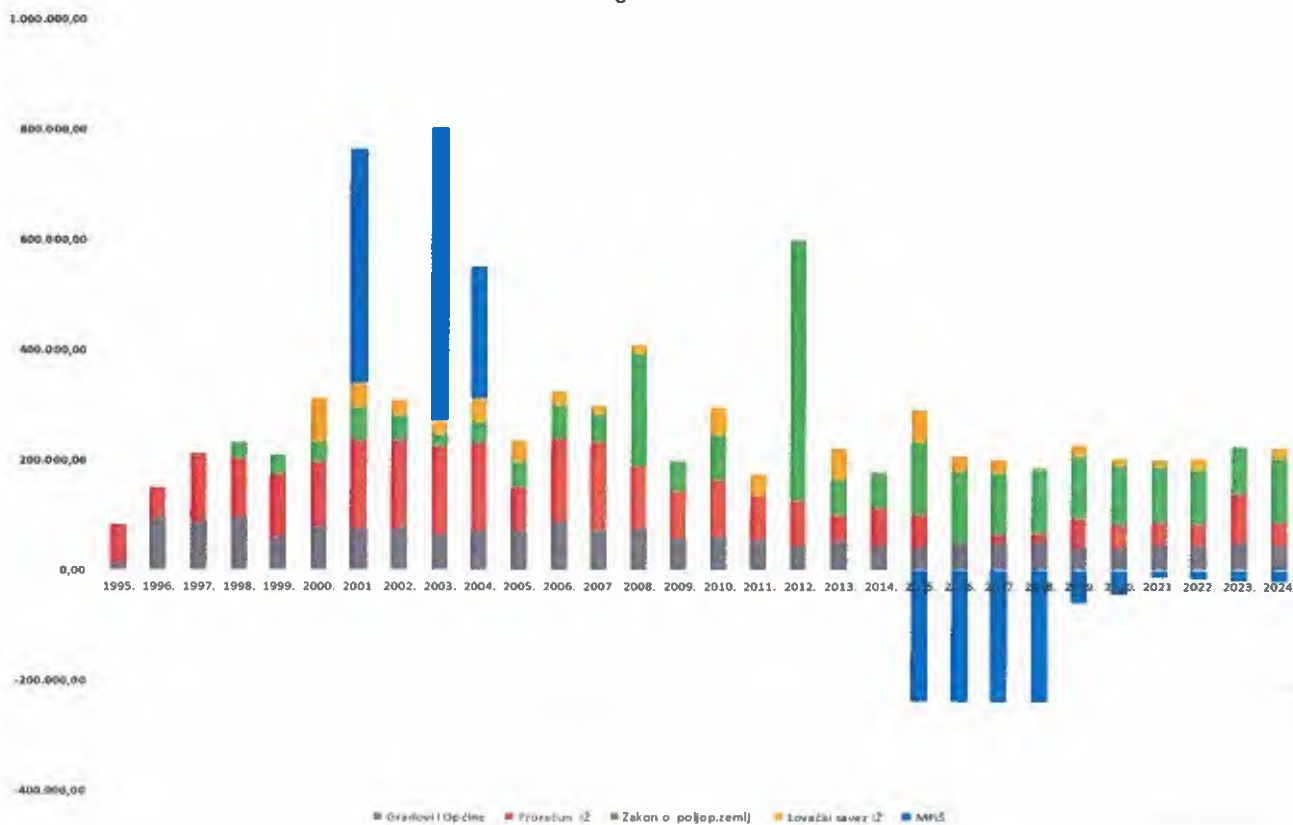
TABLICA 1

REKAPITULACIJA PRILIVA U PROGRAM (EUR)						
1	2	3	4	5	6	7
Godina	Gradovi i Općine	Proračun IŽ	Zakon o poljop.zemlj.	Lovački savez IŽ	MPIŠ	Godišnji priliv
1995.	16.414,97	66.361,40	0	0	0	82.776,37
1996.	96.708,28	53.089,12	0	0	0	149.797,40
1997.	88.885,75	117.061,52	5.991,34	0	0	211.938,61
1998.	95.141,72	106.178,25	31.189,86	0	0	232.509,83
1999.	62.167,12	109.828,12	38.417,42	0	0	210.412,66
2000.	78.603,88	116.796,07	36.498,77	79.633,69	0	311.532,41
2001.	74.704,50	159.267,37	59.679,36	46.452,98	424.712,99	764.817,20
2002.	74.868,86	159.267,38	45.439,09	29.862,63	0	309.437,96
2003.	63.773,32	159.267,37	21.791,50	27.871,79	530.891,23	803.595,21
2004.	69.069,67	159.267,37	39.816,84	43.324,97	238.901,06	550.379,91
2005.	69.214,97	79.633,69	46.452,98	41.144,07	0	236.445,71
2006.	84.013,57	152.631,23	61.583,38	26.544,56	0	324.772,74
2007.	71.603,96	159.267,37	51.412,83	16.590,35	0	298.874,51
2008.	73.793,92	112.814,38	206.821,95	16.590,35	0	410.020,60
2009.	56.761,16	86.269,82	56.407,19	0	0	199.438,17
2010.	59.891,19	102.760,63	80.430,02	53.089,12	0	296.170,96
2011.	54.549,10	79.633,69	0	39.816,84	0	173.999,63
2012.	44.395,73	79.633,68	476.607,61	0	0	600.637,02
2013.	53.388,38	43.681,94	66.094,78	57.070,80	0	220.235,90
2014.	45.689,78	66.094,63	66.807,59	0	0	178.592,00
2015.	42.670,36	56.353,00	134.040,90	58.398,03	-238.901,05	52.561,24
2016.	48.311,03	0	129.653,16	30.526,25	-238.901,04	-30.410,60
2017.	48.510,15	13.272,28	111.960,39	26.544,56	-238.901,04	-38.613,66
2018.	50.832,81	13.272,28	115.591,34	6.636,14	-238.901,04	-52.568,47
2019.	39.883,19	53.089,12	113.428,29	19.908,42	-59.725,26	166.583,76
2020.	40.480,46	39.816,84	109.052,25	13.272,28	-44.793,95	157.827,88
2021.	45.457,60	39.816,84	102.361,25	13.272,28	-12.011,41	188.896,56
2022.	43.466,76	39.816,84	97.973,95	21.235,64	-14.599,51	187.893,68
2023.	49.167,67	87.836,66	88.318,36	0	-17.253,97	208.068,72
2024.	45.544,46	40.000,00	116.725,63	20.617,82	-19.908,42	202.979,49
UKUPNO	1.787.964,32	2.552.078,89	2.510.548,03	688.403,57	70.608,59	7.609.603,40
	7.538.994,81				70.608,59	
	7.609.603,40					

Udio u prilivima sredstava od 1995.-2024.



Prilivi Programa 1995.-2024.



ISTARSKA ŽUPANIJA
IZVJEŠĆE O PROVEDBI PROGRAMA 1995.-2024.

Uplate Lovčkog saveza Istarske županije

U svrhu jačanja kreditne spasabnosti šta većim pribavljanjem pavaljnih finansijskih sredstava za potrebe financiranja razvoja agrara, ali i lavstva, u drugam kvartalu 2000.-te godine FOND temeljem Zaključka Skupštine Istarske županije Klasa: 023-01/00-01/20, Urbraj: 2163/1-01-00-7 ad 20.3.2000. godine, sklapa Ugavar a namjenskam asiguranju sredstava sa Lavačkim savezom Istarske županije prvenstvena s ciljem kreditiranja lavstva i lavnag turizma. Pa asnavi tag Ugavara uplaćena je dasad u PROGRAM **ukupno 688.403,57 EUR**. Lavački savez Istarske županije je svaju uplatu ad 10.617,82 EUR, kao abvezu za 2023., izvršia pačetkam 2024. godine, te se ta uplata nalazi u Izvješću Programa za 2024. gadinu. Uplata za 2024.g. iznasila je 10.000,00 EUR.

Uplate po osnovi Zakona o poljoprivrednom zemljištu

Pa asnavi raspisanih i pravedenih Natječaja za pradaju i davanje u zakup paljoprivrednog zemljišta u vlasništvu RH dasad je u Proračun Istarske županije ad 1995.-2024. aprihadavano **sveukupno 2.510.548,03 EUR** i ta sredstva su autamatizmam temeljem Odluke Skupštine Istarske županije stavljena na raspalaganje PROGRAMU.

Uplate Ministarstva poljoprivrede i šumarstva po osnovi provedbe Programa kreditiranja razvika poljoprivrede za 2001.-2003. god. udruženim sredstvima

Ministarstva paljoprivrede i šumarstva udružila je sa Istarskam županijam fijekam 2001-2003. **ukupno 1.194.505,28 EUR** za kreditiranje razvoja paljoprivrede temeljem triju **Ugovora o poslovnoj suradnji u provedbi Programa kreditiranja razvika poljoprivrede** i sredstva se temeljem, prihvaćenag Terminskag plana pavrata udruženih sredstava ad strane Ministarstva paljoprivrede RH, Dapis ad 29.01.2015., vraćaju linearna kraz 5 (pet) godina, trebala je biti zaključna sa 2019-tam gadinam, ali je pralangirana da 30.09.2027.-me;

1. UGOVOR za 2001.god., zo iznas ad 3.200.000,00 kn, do sodo vroćeno 424.712,99 EUR, preostolo 0,00 EUR
2. UGOVOR za 2002.god., zo iznos ad 4.000.000,00 kn, do sodo vroćeno 460.282,64 EUR, preostalo 70.608,59 EUR
3. UGOVOR za 2003.god., zo iznos ad 1.800.000,00 kn, do sodo vroćeno 238.901,05 EUR, preostalo 0,00 EUR

iz svega navedenog, vidljivo je da je po osnovi proračunskih prihoda (namjenskih uplata) općina i gradova Istarske županije, istarske županije, Lovčkog saveza Istarske županije, Ministarstva poljoprivrede Republike Hrvatske te po osnovi Zakona o poljoprivrednom zemljištu, u PROGRAM od 1995. do 2024. godine oprihodovano ukupno 7.609.603,40 EUR. Uzimajući u obzir da je dio sredstava u iznosu od 1.123.896,69 EUR vraćeno Ministarstvu poljoprivrede i šumarstva RH, ukupan se iznos umanjuje za vraćeno te iznosi 6.485.706,71 EUR.

Kreditna linija sa poslovnom bankom

Temeljem Odluke Upravnag adbara FONDA a adabiru najpavaljnijeg panuđača potpisao se dana 9.9.2004 Ugavar a paslavnoj suradnji klasa: 320-01/04-03/16, urbraj: 2163/1-03/1-04-1, kajim je u Navaj banci d.d., sadašnja OTP banka d.d., kajim je **otvorena dodatna kreditna linija za kreditiranje poljoprivrednih programa u Istarskoj županiji u visini od 10.000.000,00 kn (1.327.228,07 EUR).**

U atvaranje kreditne linije kad paslavne banke udruženim sredstvima krenula se iz dva razlaga. Prvi je šta se nakan deset godina plasmana sredstava PROGRAMA, tada FONDA, stvarila veliki broj paduzetnika u dameni paljoprivrede, koji su stasali uz pamać tih zajmava, međutim kaka bi apstali na tržištu rasle su im sve veće potrebe za finansijskim inputima kaka bi zadržali tehnaški napredak i rentabilitet praiizvadjnje.

Drugi razlag uvađenja kreditne linije preko paslavne banke bia je stvaranje jačeg zamaha u abnavi i proširenju stačnag fanda paglavita u praiizvadjni mljeka jer je palavicam 2004-te godine skinuta zabrana uvaza visakakvalitetnih junica iz Austrije i Njemačke te se time htjela u šta kraćem vremenu uvesti šta veći broj grla, kaka ne bi panava dašla da zabrane uvaza.

Ova kreditna linija je, tek nakan pune četiri godine, u patpunosti iskarištena sa plasmanam ad 10.000.000,00 kuna, 1.327.228,07 EUR kraz 36 kredita, šta je dakaz da paljoprivrednici teška udavaljavaju straga definiranim kriterijima banke pa pitanju kreditne spasabnosti.

ISTARSKA ŽUPANIJA
IZVJEŠĆE O PROVEDBI PROGRAMA 1995.-2024.

TABLICA 2

UPLAĆENO - DDBREND OD 01.01.1985. DO 31.12.2024. GDDINE							
Opć./Grad	1995.-2023.	2024.	Ukupno uplećeno	Ukupno odobreno	Uplećeno : odobreno	Udio (%)	
Bale	11.205,70	200,00	11.405,70	1 295.444,64	113,58	0,15	
Barban	13.706,80	700,00	14.408,80	467 644,23	33,85	0,15	
Brtonigla	40.788,03	1.330,00	42.088,03	1 402 172,98	33,31	0,56	
Buja	85.838,88	2.000,00	87.838,88	2 362 175,86	27,18	1,16	
Buzat	127.408,87	1.200,00	128.808,87	1 111.610,80	8,64	1,71	
Carovije	14.733,58	885,00	15.388,58	1 924 288,18	124,96	0,20	
Fažana	24.740,02	1.400,00	28.140,02	298 688,08	11,46	0,35	
Funtana	18.378,08	1.185,00	20.573,09	37 182,38	1,81	0,27	
Gradišće	10.881,24	300,00	10.881,24	711.640,31	64,81	0,15	
Grožnjan	13.537,85	332,00	13.888,85	450 008,96	32,44	0,15	
Kanfanar	18.844,75	700,00	20.644,75	560 784,02	27,18	0,27	
Karjuba	8.608,33	300,00	8.808,33	330 678,17	47,88	0,05	
Kašt.-Labin	10.881,52	300,00	11.281,52	360 524,18	33,70	0,15	
Kršan	57.824,80	2.880,00	80.464,80	2 230 170,72	36,87	0,80	
Labin	80.296,94	2.854,00	82.850,84	360 367,97	4,34	1,10	
Lanišće	3.541,22	150,00	3.881,22	341 251,41	92,45	0,05	
Ličnjani	16.723,00	885,00	17.388,00	536 498,04	30,85	0,23	
Lupoglav	19.413,82	800,00	20.013,82	604 668,40	30,21	0,27	
Marčana	39.618,10	1.330,00	40.949,10	861 288,07	21,03	0,54	
Medulin	12.747,74	870,00	13.417,74	201 068,42	14,99	0,18	
Motovun	16.264,88	700,00	18.864,88	353 175,38	20,82	0,23	
Novigrad	85.473,10	2.854,00	88.127,10	754 396,43	8,56	1,17	
Oprtalj	5.840,72	800,00	8.440,72	530 114,86	82,31	0,09	
Pazin	67.182,53	1.500,00	68.882,53	4 134.541,37	80,20	0,91	
Pižan	18.574,90	0,00	18.574,90	319 785,88	17,22	0,25	
Porač	220.633,90	8.850,00	227.283,90	2 393 775,20	10,53	3,01	
Pula	108.842,45	2.855,00	108.487,45	1 788 904,12	16,34	1,45	
Raša	23.004,01	500,00	23.504,01	156 745,64	6,67	0,31	
Rovinj	134.045,60	1.330,00	135.375,60	1 762 513,66	13,02	1,80	
Sv. Petar u Š.	8.258,57	870,00	8.828,57	769 865,00	86,22	0,12	
Sv. Lovreč	23.187,84	0,00	23.187,84	270.275,54	11,67	0,31	
Sv. Nedalja	11.911,87	1.000,00	12.811,87	251 846,77	19,51	0,17	
Sv. Vinčenat	13.805,02	0,00	13.805,02	409 946,24	29,70	0,18	
Tar-Vabriga	4.859,83	0,00	4.658,83	86 924,27	19,08	0,06	
Tinjan	14.798,98	864,00	15.482,86	839 692,03	41,37	0,21	
Umag	89.817,13	0,00	88.817,13	533 529,74	5,94	1,19	
Višnjan	28.833,79	1.327,00	27.880,79	767 624,95	28,18	0,37	
Vižinada	18.285,72	700,00	18.885,72	1 662 992,23	98,13	0,25	
Vodnjan	124.314,92	2.854,48	128.888,38	3 635 005,74	28,63	1,68	
Vrsar	81.518,36	2.388,00	83.807,38	395 049,42	4,71	1,11	
Žminj	18.078,80	0,00	18.078,80	1 341 238,74	74,20	0,24	
LSiŽ	667.785,75	20.617,82	888.403,57	772 810,54	1,12	9,13	
IŽ proračun	2.512.078,89	40.000,00	2.552.078,88	0	0	33,85	
IŽ zemljišta	2.383.822,40	116.725,83	2.510.548,03	0	0	33,30	
MPS	80.611,01	18.908,47	10.608,82	0	0	100,00	
UKUPNO	7.316.106,90	222.887,91	7.538.994,81	40.462.279,69			
	7.538.994,81						
	70.608,59						
	7.609.603,40						

III. PLASIRANA SREDSTVA KROZ RAD PROGRAMA U 2024. GODINI

Osnovni princip funkcioniranja PROGRAMA prilikom dodjele zajmovo jest njihova raspodjela po principu solidarnosti. Taj zoključak proizlozi iz tablice UPLAĆENO-ODOBRENO za period od 1995. godine do 2024. godine po općinama i gradovima u Istarskoj županiji gdje su iskazane s jedne strane uplate u PROGRAM, a s druge strane prikaz dodijeljenih zajmovo za svaku jedinicu lokalne samouprave.

Podaci govore da su veće uplate u PROGRAM od strane prlobalnih općina i gradova, a da su plasmani u poljoprivredne programe veći u unutrašnjosti Istre.

Daljnji princip utjecaja PROGRAMA sastoji se u tome do se za svaki program koji se kreditira traži prethodno suglasnost Općine odnosno Grada sa kojeg područja se isti kreditira zbog maksimalne kontrole utroška sredstava na terenu, odnosno svi suvlasnici sredstava u PROGRAMU trebaju znati kako se i u koje programe troše, između ostalog i njihova sredstvo.

U ovih 30 godina održano je **91 sjednica** Upravnog Odbora PROGRAMA na kojimo je odobreno i reolizirano **sveukupno 1236 zajmova u vrijednosti 40.462.279,69 EUR** od čego je **1200 kreditnih aranžmana** u ukupnoj vrijednosti od **39.135.051,62 EUR** odobreno i realizirano iz vlastitih sredstava PROGRAMA a preostalih **36 zajmova u vrijednosti 1.327.228,07 EUR** odobreno je i realizirano uz prethodnu suglasnost UO PROGRAMA iz kreditne linije OTP banke d.d. (vidljivo u tablica 4).

Valja naglositi do su sredstva u visini 9.000.000,00 kuna koje je Ministorstvo udružilo sa sredstvima PROGRAMA, tada Fonda, tijekom 2001.—2003. godine, višestruko replosirana u poljoprivredne zajmove.

Protekle 2024. godine održane su **dvije sjednice** Povjerenstva za provedbu PROGRAMA na kojima je **sveukupno odobreno 18 zajmova u vrijednosti 3.202.200,00 EUR** (vidljivo u tablici 3.).

Aktivnosti plasmana u 2024. godini, usmjerile su se na **stočarstvo s preradbenim kapacitetima** kroz 4 zajma ukupne vrijednosti **1.530.000,00 EUR** što predstavlja **47%** ukupnog plasmana u 2024-toj godini.

Nastovilo se sa financiranjem ulaganja u **podizanje dugogodišnjih nasada uključujući i preradbene kapacitete** kroz 5 zajmova i to u visini **811.000,00 EUR** ili **25%** ukupnog plasmana u 2024-toj godini.

Kad se gleda namjensku strukturu ostalih plasmana tada su u **okrupnjavanje posjeda** plasirano 2 zajma vrijednosti **560.000,00 EUR** ili **18%**, zatim u **agroturističku djelatnost** kroz 2 zajmo plasirano **140.000,00 EUR** ili **4%**, a na financiranje **obnove strojnog parka** isto tako kroz 2 zajmo **140.000,00** ili **4%**.

Ove je godine u odobrenim zajmovima, zastupljeno **predfinanciranje Projekata općiniranih na Mjere** Programo ruralnog razvoja RH 2014-2020 **3 zajma** za investicijske projekte putem kojih je plasirano **ukupno 310.000,00 EUR** ili **10%** svih plasmana u 2024. godini od koji će se 50-70% (ovisno o namjeni) plasiranih sredstava vratiti u Program odmah nakon refundacije od strane APPRRR-o i biti će raspoloživa za doljnje plasmane.

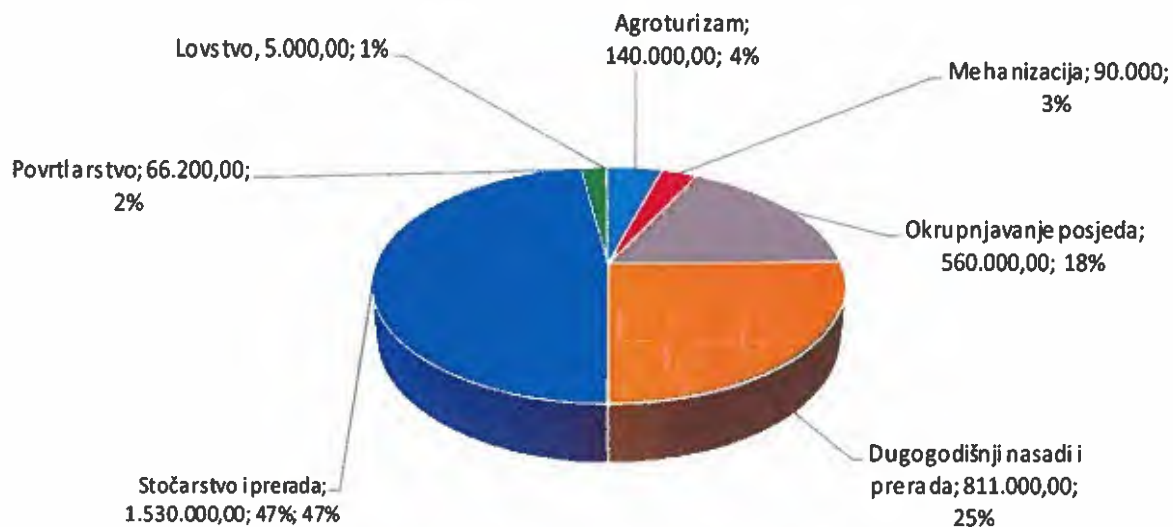
Udio plasiranih sredstava u predfinanciranju Projekata općiniranih na Mjere Programo ruralnog razvoja je razmjerno mali uspoređujući prethodne godine iz razloga jer je predmetni Program na zaslasku i to su završetci istog jer je već usvojen i donesen **Strateški plan Zajedničke poljoprivredne politike 2023-2027 tj. SP ZPP-2023-2027** koji je nosljednik prije pomenutog PRR-a.

ISTARSKA ŽUPANIJA
IZVJEŠĆE O PROVEDBI PROGRAMA 1995.-2024.

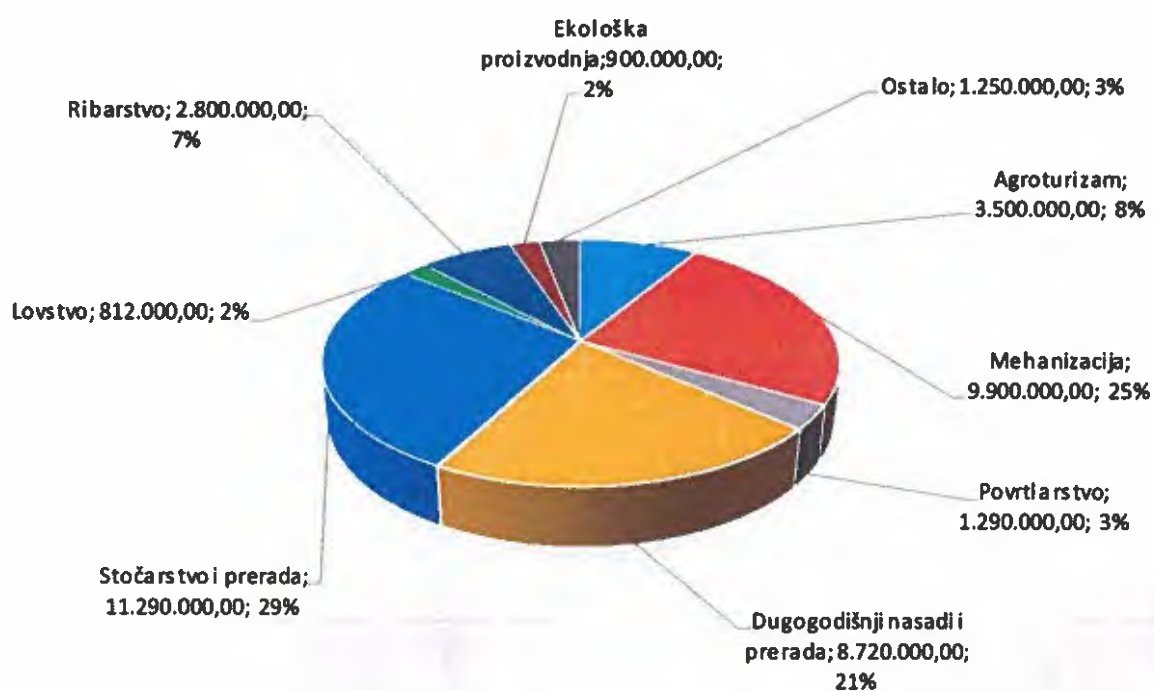
TABLICA 3

<i>OPĆINA</i>	<i>IME I PREZIME</i>	<i>IZNOS</i>	<i>NAMJENA</i>	<i>UG</i>	<i>SJED</i>	<i>R.SJED</i>
Općina Bale	POLJOP. OBRT GRUBIĆ	180.000,00	rekonstrukcija i opremanje uljare	1241/24	28.03.2024.	90.
Općina Kanfanar	POD LINIJU d.o.o.	135.000,00	okrupnjavanje poljop. gospodarstva	1239/24	28.03.2024.	90.
Općina Karojba	OPG ISTRIA-GOLD	80.000,00	rekonstr. i opremanja prostora za preradu i prezentaciju tartufa	1248/24	28.03.2024.	90.
Općina Kaštelir-Labinci	OPG DIKLIĆ EDI	100.000,00	nabavka stroja za utovar/istovar gnoja na gospodarstvu	1245/24	28.03.2024.	90.
Općina Kršan	OBRT OPG FAJMAN	130.000,00	izgradnja nads-trešnice za muzne krave	1251/24	28.03.2024.	90.
Grad Labin	OPG Martinović Darko	60.000,00	izgradnja i opremanja objekta za pakiranje, skladištenje i prodaju meda	/	28.03.2024.	90.
Općina Vižinada	Obrt O.ROSSI	125.000,00	podizanje 3,27 ha vinograda	1243/24	28.03.2024.	90.
Grad Vodnjan	OPG CHIAVALON SANDI	260.000,00	kupnja poljop. Zemljišta i krčenje terena	1246/24	28.03.2024.	90.
28.3.2024. Zbroj		1.070.000,00				
28.3.2024. Broj		8				
Općina Pićan	OPG Antonio Jakačić	60.000,00	nabavka poljop. Mehanizacije	1244/24	28.03.2024.	90.
Općina Kanfanar	POD LINIJU J.d.o.o.	60.000,00	adaptacija gospodarskog objekta	/	28.03.2024.	90.
12.-15.4.2024. Zbroj		120.000,00				
12.-15.4.2024. Broj		2				
Općina Buje	OPG GARDOŠ	50.000,00	dovršetak prostora za preradu povrća i refinan. obveza kod pos. banke	1253/24	29.07.2024.	91.
Grad Pazin	OPG RADANOVIĆ	30.000,00	nabavka poljop. mehanizacije	1256/25	29.07.2024.	91.
Grad Rovinj	LOVAČKO DRUŠTVO ROVINJ	5.000,00	konsolidacija poslovanja plaćanja regresnih zahtjeva od štete	1252/24	29.07.2024.	91.
Grad Rovinj	SKINK d.o.o.	311.000,00	podizanje nasada dugogodišnjih kultura i nab. Mehanizacije	1249/24	29.07.2024.	91.
Općina Cerovlje	OBRT MIKULIĆ	800.000,00	Izgradnja farme za muzne krave-tranša II	1250/24	29.07.2024.	91.
Općina Kršan	OPG CARIĆ	16.200,00	proizvodnja tjestenine-opremanja proiz. Kapaciteta	/	29.07.2024.	91.
Općina Žminj	JELENIĆ d.o.o.	500.000,00	dogradnja i opremanje pogona za proiz. Trajnih suhomesnatih proizvoda	1255/25	29.07.2024.	91.
Općina Žminj	OPG MILIČIĆ MIHO	300.000,00	okrupnjavanje posjeda	1254/25	29.07.2024.	91.
29.7.2024. Zbroj		2.012.200,00				
29.7.2024. Broj		8				
Ukupni zbroj		3.202.200,00				
Ukupni broj		18				

Namjenska struktura ukupno dodjeljenih zajmova u 2024.



Namjenska struktura ukupno dodjeljenih zajmova 1995.-2024.



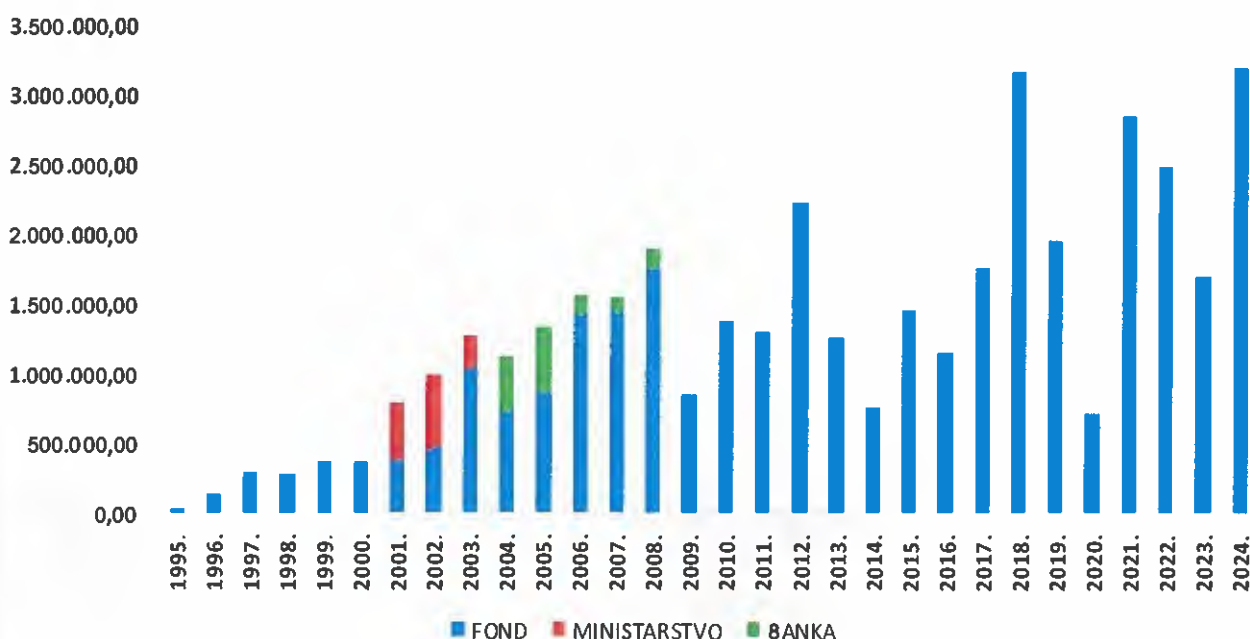
ISTARSKA ŽUPANIJA
IZVJEŠĆE O PROVEDBI PROGRAMA 1995.-2024.

UKUPNO ODOBRENO ZAJMOVA od 1995.—2024.

TABLICA 4

GODINA	FOND	MINISTARSTVO	BANKA	UKUPNO
1995.	44.594,86			44.594,86
1998.	143.520,54			143.520,54
1997.	301.610,14			301.610,14
1998.	289.209,68			289.209,68
1999.	367.615,71			367.615,71
2000.	376.068,88			376.068,88
2001.	368.785,15	424.712,99		793.498,14
2002.	467.051,50	530.891,23		997.942,73
2003.	1.041.210,30	238.901,06		1.280.111,36
2004.	722.629,03		407.906,70	1.130.535,73
2005.	851.408,75		489.397,62	1.340.806,37
2008.	1.418.873,09		144.667,86	1.563.540,95
2007.	1.429.557,34		132.722,81	1.562.280,15
2008.	1.749.294,65		152.533,08	1.901.827,73
2009.	865.071,57			865.071,57
2010.	1.390.068,82			1.390.068,82
2011.	1.308.115,96			1.308.115,96
2012.	2.244.624,70			2.244.624,70
2013.	1.268.776,93			1.268.776,93
2014.	761.032,55			761.032,55
2015.	1.470.303,23			1.470.303,23
2018.	1.158.024,57			1.158.024,57
2017.	1.770.161,86			1.770.161,86
2018.	3.180.171,17			3.180.171,17
2019.	1.957.263,26			1.957.263,26
2020.	729.975,43			729.975,43
2021.	2.858.699,03			2.858.699,03
2022.	2.498.377,64			2.498.377,64
2023.	1.706.250,00			1.706.250,00
2024.	3.202.200,00			3.202.200,00
UKUPNO	37.940.548,34	1.194.505,28	1.327.228,07	40.462.279,69
	39.135.051,82		1.327.228,07	
				40.462.279,69

Proizlazi da se samo iz sredstava PROGRAMA u iznosu 7.609.603,40 EUR (tablica 1), kroz proteklo razdoblje od trideset godina, kontinuiranim replasmanom pristiglih sredstava, potpomognuto novostvorenom vrijednošću, uspješno plasirati 40.462.279,69 EUR putem zajmova (tablica 4) što je više nego peterostruka multiplikacija.



ISTARSKA ŽUPANIJA
IZVJEŠĆE O PROVEDBI PROGRAMA 1995.-2024.

IV. REALIZACIJA PRIHODA-RASHODA

TABLICA 5

Fond za razvoj poljoprivrede i agroturizma IŽ 2024

	PRIHODI	PLAN	OSTVARE- NJE
P1603	PRIHODI GRADOVA I OPĆINA ZA FOND ZA POLJOPRIVREDU	53.000,00	45.544,46
P0823-01	KAMATE NA OROČENA SREDSTVA I DEPOZITE PA VIĐENJU	1,00	0,13
P1627	ZATEZNE KAMATE IZ OBVEZNIH ODNOSA I DRUGO-FOND	46.500,00	41.590,21
P1636	PRIHOD OD ZAKUPA POLJOPRIVREDNOG ZEMLJIŠTA U VLASNIŠTVU DRŽAVE	120.000,00	71.748,05
P1638	PRIHOD OD DUGOGADIŠNJEG ZAKUPA ZA KARIŠ.POLJOPR.ZEMLJ.U VL.DRŽ.-2930	11.400,00	6.468,94
P1640	PRIHOD KTA NA DANE ZAJM.NEPROF.ORG.GRAĐAN.I KUĆAN.U TUZEM-STVU-FOND	240,00	134,81
P1642	PRIHODI OD KAMATA NA DANE ZAJMOVE TUZEM.OBRTOICIMA-FOND	248.000,00	245.121,70
P1644	PRIHODI OD LAVAČKOG SAVEZA ZA FOND ZA POLJOPRIVREDU	26.550,00	20.617,82
P1649	POLJOPRIVREDNA ZEMLJIŠTE - PRODAJA	36.000,00	38.508,64
P1650	POVRATI ZAJMOVA DANIH NEPROF.ORG.,GRAĐ. I KUĆAN.U TUZEM-STVU-FOND	6.500,00	5.987,26
P1259-01	POVRATI ZAJMOVA DANIH KREDITNIM I OSTALIM FIN.IST IZVAN JS-OTP BANKA	150.000,00	135.651,99
P1652	POV.ZAJMOVA DANIH TUZEMNIM OBRTOICIMA-DUGOROČNI FOND	1.761.999,00	1.277.011,81
	UKUPNO PRIHODI	2.460.190,00	1.888.385,82
P1645	VIŠAK PRIHODA	225.044,39	225.044,39
	UKUPNO	2.685.234,39	2.113.430,21

POZ.	RASHODI	PLAN	IZVRŠENJE
R0772	INTELEKTUALNE I OSOBNE USLUGE	19.550,00	13.378,91
R0773	ODRŽAVANJE I NADogradnja PROGRAMSKE PODRŠKE	3.320,00	3.320,00
R0774	NAKNADE ZA RAD PREDSTAVN.I IZVRŠNIH TIJELA,POVJERENSTVA I SL	3.980,00	1.253,22
R6625	PRISTOJBE I NAKNADE	11.330,00	0,00
R0776	DANI ZAJMOVI - NAMJENSKA SREDSTVA	2.627.144,39	3.188.293,91
R0778	POVRAT SREDSTAVA U DRŽAVNI PRORAČUN	19.910,00	19.908,42
	UKUPNO	2.685.234,39	3.226.154,46

	RAZLIKA PRIHODA I RASHODA - NAMJENSKA SREDSTVA	0,00	-1.112.724,25
R0777	DANI ZAJMOVI - NENAMJENSKA SREDSTVA	40.000,00	40.000,00
	UKUPNO RASHODA IZ OBA IZVORA	2.725.234,39	3.266.154,46

Stanje na 31.12.2024.

Knjigovodstvena gledana, tj. paštujući realne datume financijskih transakcija, prošla 2024-ta godina završila je s ostvarenim manjkam prihoda spram rashoda u visini od 1.112.724,25.EUR.

I u prošlu je godinu prenesen financijski višak iz prethodne 2023-te godine u visini od 225.044,39 EUR, a šta je posljedica rezerviranja sredstava na temelju Izjava Programa o namjeri financiranja Projekata koje su potencijalni korisnici kandidirali prema MJERAMA Programa ruralnog razvoja RH i kroz godinu ih u potpunosti realizirali.

Prihodi od Općina i Gradova su ove godine na razini od 45.544,46 EUR, šta se tiče prihoda od Lavačkog saveza IŽ ove godine imama dvije uplate, jedna na 10.617,82 EUR koja se odnosi na abvezu za 2023-u godinu, a druga se odnosi na obvezu za 2024-tu godinu, te iznosi 10.000,00 EUR.

Prihodi od zakupa i prodaje poljoprivrednog zemljišta, adnasna, prihodi pa asnavi gaspodarenja zemljištem u vlasništvu RH u prošljaj godini ostvoreni su u visini 116.725,63 EUR.

Prihodi temeljem minulih plasmata Programa prošle su godine ostvoreni u iznasu od 2.113.430,21 EUR dak su rashodi za nove plasmate putem zajmova ostvoreni u visini 3.226.154,46 EUR.

V. POVRAT PLASIRANIH SREDSTAVA

Neophadna je osvrnuti se na dinamiku povrata plasiranih sredstava .

Od ukupna plasiranih kreditnih sredstava Programa u iznosu od 39.135.051,62 eura da 31.12.2024. na redovnu naplatu je, temeljem planova otplate zajmava, dospjela 25.977.151,98 eura glavnice, a naplaćena je 28.259.735,69 eura ugavarenog povrata (glavnica + ugavarena kta) te 840.324,26 eura zateznih kamata šta zajedna čini 29.100.059,95 eura.

Stručna služba Programa temeljem sklopljenog Ugovara a pružanju pravne pamaći koji je sklopljen sa Odvjetničkim uredam paduzima radnje kako bi se dodatno ajačala pa pitanju pravne lagistike u rješavanju prablema naplate.

Od svih plasiranih zajmova, njih 29 čija je ukupna vrijednost 961.633,51 eura glavnice **trenutno se naplaćuje sredstvima prisile** tj. putem jamaca, aktiviranjem založene imavine i utuživanjem.

U 2024. gadini je pa predmetima na prisilnoj naplati naplaćena 36.069,91 eura.

Dosad je kroz sustav prisilne naplate okončano tj. otplaćeno 89 zajmova, bila putem jamaca ili aktiviranjem založene imovine te napasljetku i utuđivanjem, čija je glavnica odabrena po tim zajmovima bila 1.068.516,62 eura, a ukupna je nakan okončanog ovršnag postupka naplaćena 1.819. 516,01 eura (glavnica + kamata + zatezna kamata+ tr.avr).

Prisilna naplata osim naplate sparnih patraživanja sa sabam nasi i adređene traškave avršnag postupka koji su prikazani u sljedećem prikazu; , a odnasi se na razdoblje ad 1995. da 2024.

NAPLAĆENO U OVRŠNOM POSTUPKU	1.748.124,23 eura
DOSADAŠNJI TROŠAK PRISILNE NAPLATE	159.704,78 eura

Bitna je još jednom napomenuti da je pa asnavi zateznih kamata, kao svojevrsnag penala zbag neuredne otplate, sveukupna naplaćena **840.324,26** eura šta uvelike **pokriva troškove prisilne naplate**, dak je ad avih 29 koji su trenutno u postupku prisilne naplate dosad naplaćena 98.579,62 eura zateznih kamata.

VI. ZAKLJUČAK

Temeljem dosad novedenog, poglavito prezentiranih finoncijskih pokazatelja u Tablicama 1-5 može se zaključiti;

1. Do se osnivanje PROGRAMA može svrstati među ključne odluke koje je donijela Skupština Istarske županije, budući se radi o strateškom predviđanju s ciljem ubrzanog razvoja agrarnog i ribarskog sektora u Istarskoj županiji.
2. Do je dosadašnji rod i model funkcioniranja PROGRAMA pokazao punu opravdanost svog postojanja te postao prepoznatljiv subjekt putem kojeg Istarska županija direktno utječe na razvojne procese u agraru stvarajući osnove za samofinanciranje djelatnosti i oblikuje temelje adekvatne finoncijske institucije.
3. Do je ponuđeni model prikupljanja i plasiranja sredstava u poljoprivredne i ribarske razvojne programe prihvatljiv, do praktično prezentirani model solidarnosti na nivou Istarske županije s osnovnim ciljem aktiviranja i poboljšanja poljoprivrednih proizvodnih resursa uvođenjem osnovne odrednice jednokomjernosti razvoja njenog ruralnog i ukupnog prostora.
4. Do je model "javnosti" kod funkcioniranja PROGRAMA garancija njegovog uspješnog djelovanja, o napose kontrole plasiranja sredstava u poljoprivredne i ribarske razvojne programe od strane njegovih osnivača; općina, gradova i Skupštine Istarske županije te Lavočkog saveza Istarske županije i Ministarstvo poljoprivrede Republike Hrvatske.
5. Do su plasirano sredstvo putem povoljnih zajmova u poljoprivredne i ribarske razvojne programe dodatno aktiviralo ogromno sredstvo poljoprivrednika i ta još bore 20 milijuna euro (novo ili već uloženo u nedovršene objekte - programe), te time omogućilo samozapošljavanje i egzistenciju bore 1500 mladih ljudi na selu.
6. Do je neophodno raditi na materijalnom osposobljavanju i kadrovskom ekipiranju UO za poljoprivredu radi stvaranja preduvjeta za bržu i uspješniju realizaciju PROGRAMA u cjelini.
7. Do su egzistencijom PROGRAMA stvorene osnovne strukturne pretpostavke koje omogućavaju promptno i svrsishodno predfinanciranje projekata s ciljem što boljeg iskoristivanja raspoloživih sredstava strukturnih fondova EU kroz Program ruralnog razvoja RH odnosno strateški plan u okviru ZPP-a, **stoga apeliramo na Općine i Gradove da maksimalno ispoštuju Zaključak Skupštine Istarske županije o izdvajanju namjenskih sredstava u Program kako bi u potpunosti mogli zadovoljiti zahtjeve naših poljoprivrednika za predfinanciranje projekata koje su aplicirali na MJERE Programa ruralnog razvoja Republike Hrvatske.**

Klasi: 320-01/25-03/2

Urbroj: 2163-03/2-25-2

Pazin, 17. veljače 2025.

Predsjednik Povjerenstva
"Program za razvoj poljoprivrede i agroturizma Istre"

dr.sc. Ezio Pinzon





Program za razvoj poljoprivrede I agroturizma Istre

UO za poljoprivredu, šumarstvo, lovstvo, ribarstvo i vodno gospodarstvo

52 000 PAZIN

Matka Brajše Rašana 2/1

Phone: +385 52 351 651

E-mail: poljoprivreda.fond@istra-istria.hr


veljača
2025.

Na temelju čl. 10. Odluke o provođenju Programa za razvoj poljoprivrede i agroturizma Istre ("Službene novine Istarske županije" br.21/2024), Povjerenstvo za dodjelu zajmova na sjednici održanoj dana 20. veljače 2025. godine donosi sljedeći


ZAKLJUČAK

1. Prihvaća se Izvješće o provedbi Programa za razvoj poljoprivrede i agroturizma Istre za 2024. godinu.
2. Prihvaća se informacija o realizaciji podračuna Programa za razvoj poljoprivrede i agroturizma Istre u Proračunu Istarske županije za 2024. godinu.
3. Prihvaća se informacija o stavkama Programa za razvoj poljoprivrede i agroturizma Istre kao podračuna u Proračunu Istarske županije za 2025. godinu.
4. Akt iz točke 1. ovoga Zaključka u cijelosti se upućuje Županu Istarske županije i Skupštini Istarske županije, općinskim i gradskim vijećima te Lovačkom Savezu Istarske županije na razmatranje i usvajanje.
5. Akt iz točke 1. ovog Zaključka sastavni je dio istog.

Klasa: 320-01/25-03/2
Urbroj: 2163-03/2-25-5
Pazin, 20. veljače 2025.

Predsjednik
Povjerenstva za dodjelu zajmova iz Programa

dr.sc. Ezio Pinzan





REPUBLIKA HRVATSKA
 ISTARSKA ŽUPANIJA
REGIONE ISTRIANA

ŽUPAN
PRESIDENTE

KLASA/CLASSE: 320-01/25-03/2
URBROJ/N:PROT: 2163-03/2-25-6
Pula – Pola, 06. ožujka 2025.

SKUPŠTINA ISTARSKE ŽUPANIJE
n/p predsjednice Sandre Čakić Kuhar
Dršćevka 3
52 000 Pazin

PREDMET: Nacrt Prijedloga Odluke o prihvaćanju Izvješća o provedbi Programa za razvoj poljoprivrede i agroturizma Istre za 2024. godinu

Na temelju članka 65. i 85. Statuta Istarske županije (Službene novine Istarske županije, br. 10/09, 4/13, 16/16, 1/17, 2/17, 2/18, 10/20, 6/21 i 20/22 - pročišćeni tekst), župan Istarske županije dana 06. ožujka 2025. godine donosi

ZAKLJUČAK

1. Prihvaća se nacrt i utvrđuje prijedlog Odluke o prihvaćanju Izvješća o provedbi Programa za razvoj poljoprivrede i agroturizma Istre za 2024. godinu
2. Akt iz točke 1. ovog Zaključka sastavni je dio istog, te se upućuje Skupštini Istarske županije na razmatranje i usvajanje.
3. Za izvjestitelja po točki 1., a vezano za točku 2. ovog Zaključka određuje se Ezio Pinzan - pročelnik Upravnog odjela za poljoprivredu, šumarstvo, lovstvo, ribarstvo i vodno gospodarstvo Istarske županije.
4. Ovaj Zaključak stupa na snagu danom donošenja.

ŽUPAN
Boris Miletić



Skeniranjem ovog QR koda, sustav će vas preusmjeriti na stranice izvornika ovog dokumenta, kako biste mogli provjeriti njegovu autentičnost i vjerodostojnost.

Dokument je elektronički potpisan sukladno uredbi (EU) broj 910/2014.

Potpisnik: Boris Miletić, Istarska županija - Regione Istriana

Datum: 06.03.2025 13:33:02

Certifikat: 0092A1476DC3A6345200000000566FBEAF

Izdavatelj: CN=Fina RDC 2015; O=Financijska agencija; C=HR

Hash: SHA256 RSA



Temeljem članka 43., 84. i 85. Statuta Istarske županije (Službene novine Istarske županije, br. 10/09, 04/13, 16/16, 1/17, 2/17, 2/18, 10/20, 6/21 i 20/22-pročišćeni tekst), a u vezi s člankom 10. stavak 2. Odluke o provođenju Programa za razvoj poljoprivrede i agroturizma Istre („Službene novine Istarske županije“ br. 21/24), Skupština Istarske županije razmatrajući Izvješće o provedbi Programa za razvoj poljoprivrede i agroturizma Istre za 2024. godinu na svojoj sjednici održanoj 20. ožujka 2025. godine, donosi sljedeću

ODLUKU
o prihvatanju Izvješća o provedbi Programa
za razvoj poljoprivrede i agroturizma Istre za 2024. godinu

1. Prihvaća se Izvješće o provedbi Programa za razvoj poljoprivrede i agroturizma Istre za 2024. godinu.
2. Ova Odluka stupa na snagu osmog dana od objave u „Službenim novinama Istarske županije“.

KLASA/CLASSE: 320-01/25-03/2
URBROJ/N:PROT: 2163-01/3-25-7
Pazin, 20. ožujka 2025.

REPUBLIKA HRVATSKA
SKUPŠTINA ISTARSKE ŽUPANIJE

Predsjednica
Sandra Čakić Kuhar

Dostaviti:

1. Županu Istarske županije
2. UO za poljoprivredu, šumarstvo, lovstvo, ribarstvo i vodno gospodarstvo IŽ
3. Objava
4. Pismohrana, ovdje.



Skeniranjem ovog QR koda, sustav će vas preusmjeriti na stranice izvornika ovog dokumenta, kako biste mogli provjeriti njegovu autentičnost i vjerodostojnost.

Dokument je elektronički potpisan sukladno uredbi (EU) broj 910/2014.

Potpisnik: Sandra Ćakić Kuhar, Istarska županija - Regione Istriana

Datum: 21.03.2025 15:11:47

Certifikat: 55BC0FC4CCB0D17B0000000056714C3F

Izdavatelj: CN=Fina RDC 2015; O=Financijska agencija;

C=HR

Hash: SHA256 RSA



Fond za razvoj poljoprivrede i agroturizma IŽ 2024

PRIHODI		PLAN	OSTVARENJE
P1603	PRIHODI GRADOVA I OPĆINA ZA FOND ZA POLJOPRIVREDU	53.000,00	45.544,46
P0823-01	KAMATE NA OROČENA SREDSTVA I DEPOZITE PO VIĐENJU	1,00	0,13
P1627	ZATEZNE KAMATE IZ OBVEZNIH ODNOSA I DRUGO-FOND	46.500,00	41.590,21
P1636	PRIHOD OD ZAKUPA POLJOPRIVREDNOG ZEMLJIŠTA U VLASNIŠTVU DRŽAVE	120.000,00	71.748,05
P1638	PRIHOD OD DUGOGODIŠNJEG ZAKUPA ZA KORIŠ.POLJOPR. ZEMLJ.U VL.DRŽ.-2930	11.400,00	6.468,94
P1640	PRIH.OD KTA NA DANE ZAJM.NEPROF.ORG.GRAĐAN.I KUĆAN.U TUZEMSTVU-FOND	240,00	134,81
P1642	PRIHODI OD KAMATA NA DANE ZAJMOVE TUZEM.OBRTRNICIMA-FOND	248.000,00	245.121,70
P1644	PRIHODI OD LOVAČKOG SAVEZA ZA FOND ZA POLJOPRIVREDU	26.550,00	20.617,82
P1649	POLJOPRIVREDNO ZEMLJIŠTE - PRODAJA	36.000,00	38.508,64
P1650	POVRATI ZAJMOVA DANIH NEPROF.ORG.,GRAĐ. I KUĆAN.U TUZEMSTVU-FOND	6.500,00	5.987,26
P1259-01	POVRATI ZAJMOVA DANIH KREDITNIM I OSTALIM FIN.IST IZVAN JS-OTP BANKA	150.000,00	135.651,99
P1652	POV.ZAJMOVA DANIH TUZEMNIM OBRTRNICIMA-DUGOROČNI FOND	1.761.999,00	1.277.011,81
	UKUPNO PRIHODI	2.460.190,00	1.888.385,82
P1645	VIŠAK PRIHODA	225.044,39	225.044,39
	UKUPNO	2.685.234,39	2.113.430,21

POZ.	RASHODI	PLAN	IZVRŠENJE
R0772	INTELEKTUALNE I OSOBNE USLUGE	19.550,00	13.378,91
R0773	ODRŽAVANJE I NADOGRADNJA PROGRAMSKE PODRŠKE	3.320,00	3.320,00
R0774	NAKNADE ZA RAD PREDSTAVN.I IZVRŠNIH TIJELA,POVJERENSTVA I SL	3.980,00	1.253,22
R6625	PRISTOJBE I NAKNADE	11.330,00	0,00
R0776	DANI ZAJMOVI - NAMJENSKA SREDSTVA	2.627.144,39	3.188.293,91
R0778	POVRAT SREDSTAVA U DRŽAVNI PRORAČUN	19.910,00	19.908,42
	UKUPNO	2.685.234,39	3.226.154,46

RAZLIKA PRIHODA I RASHODA - NAMJENSKA SREDSTVA

0,00

-1.112.724,25

R0777	DANI ZAJMOVI - NENAMJENSKA SREDSTVA	40.000,00	40.000,00
	UKUPNO RASHODA IZ OBA IZVORA	2.725.234,39	3.266.154,46

Stanje na 31.12.2024.

PRORAČUN IŽ 2025

	Razdjel 007 UPRAVNI ODJEL ZA POLJOPRIVREDU.ŠUM.LOV.RIBARSTVO I VO	16.031.586,46	12.572.592,47	9.372.311,81
	Glava 00701 UPRAVNI ODJEL ZA POLJOPRIVREDU.SUMARSTVO.LOV.RIBAR.I	15.853.713,20	12.401.868,71	9.267.583,48
	Program 7101 Poticanje razvoja poljoprivrede	3.650.470,53	3.606.234,39	3.606.234,39
	Aktivnost A710104 Fond za razvoj poljoprivrede I agroturizma IŽ			2+ 2.725.234,39
	Izvor 1.1.001 Nenamjenski prihodi I primci			40.000,00
	5 IZDACI ZA FINACIJSKU IMOVINU I OTPLATE ZAJMOV,			40.000,00
	51 IZDACI ZA DANE ZAJMOVE I DEPOZITE			40.000,00
	DANI ZAJMOVI TUZEM.TRGOVAČIM DRUŠTV.IZVAN JAVNOG			+2.000.000
R0777	5163 SEKTORA			40.000,00
	Izvor 4.2.002 Fond za razvoj poljoprivrede I agroturizma IŽ			2.685.234,39
	3 RASHODI POSLOVANJA			38.180,00
	32 MATERIJALNI RASHOD			38.180,00
R0772	3237 INTELEKTUALNE I OSOBNE USLUGE			19.550,00
R0773	3238 ODRŽAVANJE I NADogradnja PROGRAMSKE PODRŠK			3.320,00
	NAKNADE ZA RAD PREDSTAVN.I IZVRŠNIH			
R0774	3291 TIJELA,POVJERENSTVA I SL			3.980,00
R6625	3295 PRISTOJBE I NAKNADE			11.330,00
	5 IZDACI ZA FINACIJSKU IMOVINU I OTPLATE ZAJMOV,			2.647.054,39
	51 IZDACI ZA DANE ZAJMOVE I DEPOZITE			2.627.144,39
R0776	5163 DANI ZAJMOVI - NAMJENSKA SREDSTVA			2.627.144,39
	54 IZDACI ZA OTPLATE GLAVNICA PRIMLJENIH KREDITA I ZAJMOV,			19.910,00
R0778	5471 POVRAT SREDSTAVA U DRŽAVNI PRORAČUN			19.910,00

20/02/2025

Dodjeljeni krediti 1995-2024

Opcina/grad	Pravilnik	Ime i prezime	Namjena	Odobreno Eur	Br.ug.	Sjednica	Status	D.Otplate	Objedinjen u
Grad Buje	Vlastita sredstva-Fond	MIJATOVIĆ PETAR	Adaptacija staje	3.437,52	261/99	16.4.1999.	Otplaćen	18.5.2005.	
Grad Buje	Udružena sredstva-MPiŠ	Obrt MARINO Markežić Marino	Vinarstvo - podrum	66.361,40	502/03	14.3.2003.	Otplaćen	16.8.2010.	
Grad Buje	Vlastita sredstva-Fond	MARKEŽIĆ MARINO	Podizanje vinograda	1.787,63	276/99	17.6.1999.	Otplaćen	22.7.2009.	
Grad Buje	Vlastita sredstva-Fond	KOZLOVIĆ GIANFRANCO	Podizanje vinograda	3.365,38	279/99	17.6.1999.	Otplaćen	21.7.2009.	
Grad Buje	Vlastita sredstva-Fond	MARIN VLADO	Rasad. proizvodnja	5.016,92	231/98	30.10.1998.	Otplaćen	9.6.2006.	
Grad Buje	Udružena sredstva-MPiŠ	JAKAC KORADO	Vinarstvo - podrum - oprema	19.908,42	566/03	16.10.2003.	Otplaćen	3.8.2012.	
Grad Buje	Udružena sredstva-MPiŠ	CELEGA LUCIO	Vinarstvo - podrum - prostor	19.908,42	569/03	16.10.2003.	Otplaćen	8.3.2013.	
Grad Buje	Vlastita sredstva-Fond	RADIZLOVIĆ NIKOLA	Junice	8.816,19	282/99	17.6.1999.	Otplaćen prisilno	21.4.2008.	
Grad Buje	Vlastita sredstva-Fond	RADIZLOVIĆ NIKOLA	inicijalna sredstva	13.935,89	374/01	8.3.2001.	Otplaćen prisilno	21.4.2008.	
Grad Buje	Udružena sredstva-MPiŠ	Obrt MARINO Markežić Marino	Vinarstvo - podrum	66.361,40	545/03	16.10.2003.	Otplaćen	19.8.2010.	
Grad Buje	Udružena sredstva-MPiŠ	OPG KADENARO ROBERTO Kaden...	Junice	10.617,82	577/04	8.3.2004.	Otplaćen	6.7.2011.	
Grad Buje	Udružena sredstva-MPiŠ	CINIĆ ALDO	Podizanje vinograda	5.308,91	590/04	8.3.2004.	Otplaćen	8.1.2014.	
Grad Buje	Vlastita sredstva-Fond	SMILOVIĆ VALTER	Prerada maslina	13.272,28	73/97	13.2.1997.	Otplaćen	22.3.2002.	
Grad Buje	Vlastita sredstva-Fond	RADIZLOVIĆ NIKOLA	Junice	2.482,47	86/97	13.2.1997.	Otplaćen	14.11.2003.	
Grad Buje	Vlastita sredstva-Fond	GARDOŠ ROBERTO	Plastenik	6.636,14	173/97	27.10.1997.	Otplaćen	13.12.2002.	
Grad Buje	Udružena sredstva-Bar...	CALDANIA EXPORT-IMPORT d.o.o....	Nabavka grla za tov u govedarstvu	132.722,81	/	9.6.2005.	Prostrijeden banci		
Grad Buje	Vlastita sredstva-MPiŠ	PRENC BORIS Prenc Boris	PRERADA MESA - PRŠUTARNA	53.089,12	650/05	28.11.2005.	Odobren		
Grad Buje	Vlastita sredstva-MPiŠ	PRENC BORIS Prenc Boris	Tov svinja	13.272,28	714/06	12.12.2006.	Otplaćen	27.5.2008.	
Grad Buje	Vlastita sredstva-MPiŠ	Obrt "Clai bijele zemlje" Clai Vesna	Proširenje vinskog podruma i opremanje	86.269,83	728/06	12.12.2006.	Otplaćen	24.8.2012.	
Grad Buje	Vlastita sredstva-MPiŠ	Samostalni proizv.vina CELEGA JRE...	nabavka opreme u podrumarstvu i vinogradarstvu	41.144,07	771/07	25.9.2007.	Otplaćen	21.2.2017.	
Grad Buje	Vlastita sredstva-MPiŠ	OPG SINKOVIĆ LIBERO SINKOVIĆ...	poljoprivredna mehanizacija - traktor	41.144,07	790/08	20.3.2008.	Otplaćen	3.2.2015.	
Grad Buje	Vlastita sredstva-MPiŠ	PRENC BORIS Prenc Boris	produženi tov svinja	13.272,28	807/08	31.10.2008.	Otplaćen	5.6.2017.	
Grad Buje	Vlastita sredstva-Fond	Obrt NIKOLAT RADIZLOVIĆ NIKOLA	helicikultura	28.544,56	888/10	22.9.2010.	Otplaćen	23.10.2015.	
Grad Buje	Vlastita sredstva-Fond	Obrt BENVEGNI BENVEGNI REMI...	OPREMANJE PROIZVODNOG POGONA I KUŠAONE	33.180,70	910/12	7.12.2011.	Odobren		
Grad Buje	Vlastita sredstva-Fond	Obrt BENVEGNI BENVEGNI REMI...	obrtna sredstva	46.452,98	924/12	18.9.2012.	Odobren		
Grad Buje	Vlastita sredstva-Fond	OPG FRANKOVIĆ JOSIP FRANKO...	Opremanje vinarskog podruma	55.760,17	935/12	18.9.2012.	Otplaćen	12.11.2024.	
Grad Buje	Vlastita sredstva-Fond	OPG GARDOŠ GORAN GARDOŠ G...	obrtna sredstva	76.979,23	945/12	18.9.2012.	Otplaćen	27.8.2021.	
Grad Buje	Vlastita sredstva-Fond	Obrt BENVEGNI BENVEGNI REMI...	Obrtna sredstva	17.253,97	950/12	11.12.2012.	Odobren		
Grad Buje	Vlastita sredstva-Fond	KABOLA D.O.O. MARKEŽIĆ MARIN...	Okupnjavanje posjeda uz podizanje dugogodišnjih nasada	106.178,25	963/13	20.2.2013.	Otplaćen	2.2.2022.	
Grad Buje	Vlastita sredstva-Fond	OPG KADENARO ROBERTO KADE...	obrtna sredstva	10.617,82	959/13	20.2.2013.	Objedinjen		1168/20
Grad Buje	Vlastita sredstva-Fond	OPG GARDOŠ GORAN GARDOŠ G...	obrtna sredstva	39.816,84	985/14	14.3.2014.	Otplaćen	30.7.2021.	
Grad Buje	Vlastita sredstva-Fond	Obrt BENVEGNI1 BENVEGNI RE...	Refinanciranje kreditnih obveza za izgradnju uljare s kušonom - preuzimanje od Zagre...	452.377,83	1018/15	27.3.2015.	Odobren		
Grad Buje	Vlastita sredstva-Fond	Obrt BENVEGNI2 BENVEGNI RE...	Refinanciranje kreditnih obveza za izgradnju uljare s kušonom - preuzimanje od Zagre...	75.858,95	1019/15	27.3.2015.	Odobren		
Grad Buje	Vlastita sredstva-Fond	OPG KADENARO ROBERTO KADE...	obrtna sredstva	10.617,82	1021/15	12.6.2015.	Objedinjen		1168/20
Grad Buje	Vlastita sredstva-Fond	OPG KADENARO ROBERTO KADE...	ulaganje u konsolidaciju stočarskog gospodarstva	309.244,14	1089/17	6.3.2017.	Objedinjen		1168/20
Grad Buje	Vlastita sredstva-Fond	OPG GARDOŠ NEVIJA GARDOŠ N...	opremanje prolora za preradu povrća i degustacijska sala	36.498,77	1135/18	6.6.2018.	Odobren		
Grad Buje	Vlastita sredstva-Fond	Obrt VINO VERITAS BASSANESE A...	MJERA 4.1.1. i MJERA 5.2.1. - poljoprivredna mehanizacija i obnova vinograda. kombajn...	154.489,35	1138/18	24.9.2018.	Otplaćen	29.10.2024.	
Grad Buje	Vlastita sredstva-Fond	KABOLA D.O.O. MARKEŽIĆ PATRI	mehanizacija i opremanje vinarskog podruma - MJERA 4.1.1. + VINSKA OMOTNICA	185.811,93	1147/19	11.3.2019.	Odobren		
Grad Buje	Vlastite sredstva-Fond	OPG KADENARO ROBERTO KADE...	Sirana na OPG-u - dovršetak opremanja	46.452,98	1168/20	3.2.2020.	Odobren		
Grad Buje	Vlastita sredstva-Fond	OPG ECIO CINIĆ CINIĆ ECIO	agroturizam - nadogradnja smještajnog prostora	19.908,42	1178/21	10.3.2021.	Odobren		
Grad Buje	Vlastita sredstva-Fond	OPG GARDOŠ GARDOŠ NEVIJA	dovršetak prostora za preradu povrća i refinanciranje obveza kod poslovne banke	50.000,00	1253/24	29.7.2024.	Odobren		
41	Ukupno za Grad Buje			2.382.175,96					
Grad Buzet	Udružena sredstva-MPiŠ	ŠIJAN ANA	Plastenik	5.308,91	475/02	15.7.2002.	Otplaćen	4.10.2006.	
Grad Buzet	Vlastita sredstva-Fond	PISAK GRACIJANO	Pčelarstvo - prostor	10.138,70	402/01	7.5.2001.	Otplaćen prisilno	20.10.2008.	
Grad Buzet	Vlastita sredstva-Fond	PETOHLEB MIRO	Vinarstvo - podrum oprema	9.954,21	293/99	5.11.1999.	Otplaćen	28.12.2004.	
Grad Buzet	Vlastita sredstva-Fond	FABIJANČIĆ JOSIP	Oprema za navodnjavanje	2.928,45	297/99	5.11.1999.	Otplaćen	24.5.2005.	

Dodjeljeni krediti 1995-2024

Općina/grad	Pravnik	Ime i prezime	Namjena	Odobreno Eur	Br. ug.	Sjednica	Status	D. Otplate	Objedinjen u
Grad Buzet	Vlastita sredstva-Fond	VIVODA DAVOR	Poljoprivredna mehanizacija	3.623,33	300/99	5.11.1999.	Otplaćen	2.12.2004.	
Grad Buzet	Vlastita sredstva-Fond	PERČIĆ BOŽO	Junice	2.239,32	311/99	5.11.1999.	Otplaćen	29.11.2005.	
Grad Buzet	Vlastita sredstva-Fond	KOS DRAGO	Poljoprivredna mehanizacija	9.290,60	269/99	16.4.1999.	Otplaćen	25.5.2004.	
Grad Buzet	Vlastita sredstva-Fond	POČEKAJ EČIO	Ovce	9.954,21	272/99	16.4.1999.	Otplaćen	1.7.2005.	
Grad Buzet	Vlastita sredstva-Fond	DRAŠČIĆ RAMIRO	Poljoprivredna mehanizacija	10.086,93	428/01	26.9.2001.	Otplaćen	8.3.2013.	
Grad Buzet	Vlastita sredstva-Fond	VIVODA BRANKO	Balirka za sijeno	3.981,68	326/00	14.2.2000.	Otplaćen	9.3.2005.	
Grad Buzet	Vlastita sredstva-Fond	RAŠPOLIĆ EMIL	Staja - izgradnja	9.874,53	330/00	22.5.2000.	Otplaćen prisilno	25.7.2017.	
Grad Buzet	Vlastita sredstva-Fond	A & Ž d.o.o. Sirotić Željko	Oprema - proizvodnja meda	7.697,92	336/00	22.5.2000.	Otplaćen prisilno	2.2.2012.	
Grad Buzet	Vlastita sredstva-Fond	A & Ž d.o.o. Sirotić Željko	Oprema - proizvodnja meda	2.654,46	351/00	7.8.2000.	Otplaćen	4.1.2008.	
Grad Buzet	Udružena sredstva-MPiŠ	BIOEM d.o.o. Blažević Mario	Plastenik	10.086,93	469/02	7.3.2002.	Otplaćen	15.4.2011.	
Grad Buzet	Udružena sredstva-MPiŠ	NATURA d.o.o. Zigante Kvinto	Prostor - glijivarsvo	25.217,33	451/02	7.3.2002.	Otplaćen	22.2.2011.	
Grad Buzet	Vlastita sredstva-Fond	FLEGO RATKO	Staja - izgradnja	6.636,14	219/98	1.6.1998.	Otplaćen	28.12.2004.	
Grad Buzet	Udružena sredstva-MPiŠ	NATURA d.o.o. Zigante Kvinto	Glijivarstvo - prostor	25.217,33	504/03	14.3.2003.	Otplaćen	29.7.2011.	
Grad Buzet	Udružena sredstva-MPiŠ	JAKAČ DARKO	Poljoprivredna mehanizacija	10.617,82	505/03	14.3.2003.	Otplaćen	22.7.2010.	
Grad Buzet	Udružena sredstva-MPiŠ	Obrt TORKOP Čemeka Sergio	Maslinarstvo - prostor	9.954,21	506/03	14.3.2003.	Otplaćen	26.7.2012.	
Grad Buzet	Udružena sredstva-MPiŠ	KOS DEAN	Junice	5.308,91	507/03	14.3.2003.	Otplaćen	9.10.2007.	
Grad Buzet	Udružena sredstva-MPiŠ	Obrt MAJCANI Draščić Ana	Poljoprivredna mehanizacija	31.853,47	443/02	7.3.2002.	Otplaćen	27.12.2024.	
Grad Buzet	Udružena sredstva-MPiŠ	GRBAC FRANKO	Vinarstvo - oprema	5.308,91	478/02	15.7.2002.	Otplaćen	17.5.2010.	
Grad Buzet	Udružena sredstva-MPiŠ	PETOHLEB EDVIN	Polj. mehanizacija - traktor s priključcima	5.308,91	476/02	15.7.2002.	Otplaćen	19.5.2010.	
Grad Buzet	Udružena sredstva-MPiŠ	OPG SIROTIĆ DARIO Sirotić Dario	Vinarstvo - podrum - prostor	19.908,42	567/03	16.10.2003.	Otplaćen	7.2.2012.	
Grad Buzet	Udružena sredstva-MPiŠ	Obrt ULJARA PRODAN Prodan Milje...	Mini uljara - prostor	19.908,42	549/03	16.10.2003.	Otplaćen	7.3.2013.	
Grad Buzet	Vlastita sredstva-Fond	PETOHLEB IVAN	Junice	817,41	209/97	19.12.1997.	Otplaćen	18.10.2004.	
Grad Buzet	Udružena sredstva-MPiŠ	Obrt SIROTIĆ Sirotić Damir	Vinarstvo - podrum - oprema	10.617,82	585/04	8.3.2004.	Otplaćen prisilno	27.4.2016.	
Grad Buzet	Udružena sredstva-MPiŠ	Obrt KRUŠVARI Prodan Nadan	Podizanje vinograda	10.617,82	583/04	8.3.2004.	Otplaćen	9.1.2014.	
Grad Buzet	Vlastita sredstva-Fond	AGAPITO JOSIP	Junice	817,41	192/97	19.12.1997.	Otplaćen	14.1.2004.	
Grad Buzet	Vlastita sredstva-Fond	PRODAN ANTON	Junice	817,41	208/97	19.12.1997.	Otplaćen	5.2.2004.	
Grad Buzet	Vlastita sredstva-Fond	PRODAN MILENKO	Staja za krave	4.454,18	39/96	3.4.1996.	Otplaćen	27.11.2002.	
Grad Buzet	Vlastita sredstva-Fond	GRŽINIĆ DILDO	Junice	827,49	79/97	13.2.1997.	Otplaćen	21.5.2003.	
Grad Buzet	Vlastita sredstva-Fond	FABIJANČIĆ JOSIP	Junice	1.654,98	84/97	13.2.1997.	Otplaćen	19.5.2003.	
Grad Buzet	Vlastita sredstva-Fond	NEŽIĆ ANTON	Junice	819,20	160/97	27.10.1997.	Otplaćen	25.11.2003.	
Grad Buzet	Vlastita sredstva-Fond	ČERNEHA ZDRAVKO	Vinarstvo - podrum	5.308,91	175/97	27.10.1997.	Otplaćen	26.11.2002.	
Grad Buzet	Vlastita sredstva-MPiŠ	OPG MARUŠIĆ VLADIMIR MARUŠI...	POLJOP. MEHANIZACIJA - TRAKTOR SA PRIKLJUČCIMA	26.544,56	676/06	27.3.2006.	Otplaćen	2.2.2024.	
Grad Buzet	Vlastita sredstva-MPiŠ	Obrt "ŽBITAR" MATIJAŠIĆ ELIO	NABAVKA POLJOPRIVREDNE MEHANIZACIJE I OPREME	37.162,39	746/07	17.4.2007.	Prisilna naplata		
Grad Buzet	Vlastita sredstva-MPiŠ	Obrt MAJCANI Draščić Ana	POLJOP. MEHANIZACIJA - TRAKTOR I ROLO BALIRKA	82.288,14	748/07	17.4.2007.	Odobren		
Grad Buzet	Vlastita sredstva-MPiŠ	OPG ČERNEHA ZDRAVKO ČERNE...	poljop. mehanizacija - traktor i oprema za podrum	34.242,48	757/07	25.9.2007.	Otplaćen	30.3.2015.	
Grad Buzet	Vlastita sredstva-MPiŠ	OPG FLEGO OLGA FLEGO OLGA	poljoprivredna mehanizacija - traktor s priključcima	46.452,98	780/08	20.3.2008.	Otplaćen	30.4.2015.	
Grad Buzet	Vlastita sredstva-MPiŠ	Obrt "PRO-VIND" GRBAC FRANKO	poljoprivredna mehanizacija - traktor	33.180,70	823/09	31.10.2008.	Otplaćen	27.4.2016.	
Grad Buzet	Vlastita sredstva-MPiŠ	Obrt "TORKOLO PRODAN" Prodan...	postrojenje za preradu maslina	26.544,56	792/08	20.3.2008.	Otplaćen	19.7.2017.	
Grad Buzet	Vlastita sredstva-MPiŠ	Obrt "TORKOLO PRODAN" Prodan...	postrojenje za preradu maslina	29.199,02	820/09	31.10.2008.	Otplaćen	10.5.2019.	
Grad Buzet	Vlastita sredstva-MPiŠ	OPG "PAVLETIĆ" PAVLETIĆ ALAN	poljoprivredna mehanizacija - traktor s priključcima	29.199,02	801/08	31.10.2008.	Otplaćen	5.11.2021.	
Grad Buzet	Vlastita sredstva-MPiŠ	OPG ELIKSIR PETOHLEB MIRO	okrupnjavanje posjeda uz nabavku poljoprivredne mehanizacije	33.180,70	812/09	31.10.2008.	Prisilna naplata		
Grad Buzet	Vlastita sredstva-Fond	OPG ELIKSIR PETOHLEB MIRO	nabavka poljoprivredne mehanizacije i okrupnjavanje posjeda	33.180,70	843/09	28.9.2009.	Prisilna naplata		
Grad Buzet	Vlastita sredstva-Fond	BIOEM d.o.o. Blažević Mario	poljoprivredna mehanizacija - traktor	28.535,40	833/09	28.9.2009.	Odobren		
Grad Buzet	Vlastita sredstva-Fond	OPG KRBAVČIĆ LOREDANA KRBA...	poljoprivredna mehanizacija - traktor	20.572,04	842/09	28.9.2009.	Otplaćen	6.2.2018.	
Grad Buzet	Vlastita sredstva-Fond	OPG FLEGO OLGA FLEGO OLGA	nabavka poljoprivredne mehanizacije	43.134,91	863/10	15.2.2010.	Odobren		
Grad Buzet	Vlastita sredstva-Fond	OPG FABIJANČIĆ ZORAN FABIJAN...	podizanje maslinika	19.908,42	867/10	15.2.2010.	Otplaćen	6.12.2018.	

Dodjeljeni krediti 1995-2024

Općina/grad	Pravnik	Ime i prezime	Namjena	Odobreno Eur	Br.ug.	Sjednica	Status	D.Otplate	Objedinyen u
Grad Buzet	Vlastita sredstva-Fond	OPG ELVINO PALADIN PALADIN E...	adaptacija i opremanje vinarskog podruma	26.544,56	896/11	22.9.2010.	Otplaćen	13.7.2023.	
Grad Buzet	Vlastita sredstva-Fond	NATURA d.o.o. Zigante Kvimo	Pogon za preradu gljiva i tartufa	126.086,67	921/12	12.3.2012.	Otplaćen	4.12.2018.	
Grad Buzet	Vlastita sredstva-Fond	OPG FLEGO OLGA FLEGO OLGA	Obrtna sredstva	26.544,56	962/13	20.2.2013.	Otplaćen	23.12.2019.	
Grad Buzet	Vlastita sredstva-Fond	Obrt MAJCANI DRAŠČIĆ MLADEN	Nabavka mljekomata	26.544,56	972/13	15.4.2013.	Odobren		
Grad Buzet	Vlastita sredstva-Fond	OPG FLEGO OLGA FLEGO OLGA	Obrtna sredstva	26.544,56	992/14	14.3.2014.	Odobren		
Grad Buzet	Vlastita sredstva-Fond	Obrt "TORKOLO PRODAN" PRODA...	Teretno dostavno vozilo	26.544,56	1103/17	2.10.2017.	Odobren		
Grad Buzet	Vlastita sredstva-Fond	OPG BAŠANEŽE DORIJANO BASA...	poljoprivredna mehanizacija - traktor	10.617,82	1116/18	6.6.2018.	Odobren		
Grad Buzet	Vlastita sredstva-Fond	OPG ŠKRINJAR VALTER ŠKRINJA...	poljoprivredna mehanizacija - traktor - MJERA 6 3 1	19.244,81	1118/18	6.6.2018.	Odobren		
58	Ukupno za Grad Buzet			1.111.810,20					
Grad Labin	Udružena sredstva-MPiŠ	MATANOVIĆ MARKO	Činčile - prostor	5.308,91	487/02	15.7.2002.	Otplaćen	23.11.2009.	
Grad Labin	Udružena sredstva-MPiŠ	BRNJAC LUČANO	Prostor - pčelarstvo	9.821,49	483/02	15.7.2002.	Otplaćen	9.5.2011.	
Grad Labin	Vlastita sredstva-Fond	ZAHTELA KRISTINA	Reprodukcije materijal	3.099,02	397/01	7.5.2001.	Otplaćen	18.10.2004.	
Grad Labin	Vlastita sredstva-Fond	BRNJAC LUČANO	Pčelarstvo - prostor	10.138,70	407/01	7.5.2001.	Otplaćen	1.6.2011.	
Grad Labin	Vlastita sredstva-Fond	VERBANAC Obitelj	Junice	2.239,32	312/99	5.11.1999.	Otplaćen	8.4.2011.	
Grad Labin	Vlastita sredstva-Fond	DĚROSI DINO	Ribarstvo - brod	9.835,68	386/01	8.3.2001.	Otplaćen prisilno	31.12.2007.	
Grad Labin	Udružena sredstva-MPiŠ	BEMBIĆ MARINO	Poljoprivredna mehanizacija	9.821,49	512/03	14.3.2003.	Otplaćen prisilno	31.5.2012.	
Grad Labin	Udružena sredstva-MPiŠ	Obrt SANDRA Milevoj Danie	Plastenik	10.617,82	513/03	14.3.2003.	Otplaćen prisilno		
Grad Labin	Vlastita sredstva-Fond	RAVNIĆ ALDO	Staja izgradnja	7.432,48	235/98	30.10.1998.	Otplaćen	26.11.2004.	
Grad Labin	Udružena sredstva-MPiŠ	Obrt DAGNJA Pejić Dragan	Ribarstvo - mlad	10.086,93	461/02	7.3.2002.	Otplaćen	31.12.2009.	
Grad Labin	Vlastita sredstva-Fond	ZUPIČIĆ BRANKO	Staja za krave	6.310,97	40/96	3.4.1996.	Otplaćen prisilno	9.5.2006.	
Grad Labin	Vlastita sredstva-Fond	VLAČIĆ MARIO	Junice	1.638,40	159/97	27.10.1997.	Otplaćen	14.10.2004.	
Grad Labin	Vlastita sredstva-MPiŠ	Obrt MARKONI GIARDINI Simeunov	Podizanje plastenika	10.617,82	610/04	27.9.2004.	Prisilna naplata		
Grad Labin	Vlastita sredstva-Fond	PALIŠKA-SMOKOVIĆ VALDI	Navodnjavanje	2.357,16	59/96	2.9.1996.	Otplaćen	27.9.2001.	
Grad Labin	Vlastita sredstva-Fond	PALIŠKA JAKOV	Junice	1.654,98	83/97	13.2.1997.	Otplaćen	20.5.2003.	
Grad Labin	Vlastita sredstva-Fond	RUMIN JANKO	Pčelarstvo	3.981,68	109/97	3.7.1997.	Otplaćen	30.7.2003.	
Grad Labin	Vlastita sredstva-MPiŠ	OPG VRETENAR MLADEN Vretenar	Nabavka stočnog fonda - koze	5.308,91	625/05	7.3.2005.	Otplaćen	8.1.2008.	
Grad Labin	Udružena sredstva-Ban...	Obrt "MESO - LABIN" VODOPIVEC...	adaptacija objekta za preradu mesa	130.633,82	/	20.3.2008.	Prosljeđen banci		
Grad Labin	Vlastita sredstva-Fond	DIVES RASADNIK I VRTOVI doo PA...	oprema za plastenik i dostavno vozilo	37.162,39	999/14	13.10.2014.	Otplaćen	3.8.2021.	
Grad Labin	Vlastita sredstva-Fond	DIVES RASADNIK I VRTOVI D.O.O.	opremanje plastenika, nabavka potopnih stolova	22.500,00	1227/23	17.3.2023.	Odobren		
Grad Labin	Vlastita sredstva-Fond	OPG MARTINOVIĆ DARKO MARTI...	Izgradnja i opremanje objekta za pakiranje, skladištenje i prodaju meda	60.000,00	/	28.3.2024.	Odobren		
21	Ukupno za Grad Labin			350.357,97					
Grad Novigrad	Vlastita sredstva-Fond	BREČEVIĆ DUŠAN	inicijalna sredstva	9.954,21	262/99	16.4.1999.	Otplaćen	25.11.2005.	
Grad Novigrad	Vlastita sredstva-Fond	BEAKOVIĆ ANTON	Nabavka traktora	10.219,66	362/00	15.11.2000.	Otplaćen	29.11.2005.	
Grad Novigrad	Udružena sredstva-MPiŠ	VORIĆ MARJELA	Plastenik	5.308,91	518/03	14.3.2003.	Otplaćen	24.4.2012.	
Grad Novigrad	Udružena sredstva-MPiŠ	Obrt ALDO ZUBIN Zubin Aldo	Poljoprivredna mehanizacija	33.180,70	519/03	14.3.2003.	Otplaćen	26.7.2010.	
Grad Novigrad	Udružena sredstva-MPiŠ	BURŠIĆ ENRIKO	Ribarstvo - oprema	14.864,95	458/02	7.3.2002.	Otplaćen	23.12.2009.	
Grad Novigrad	Udružena sredstva-MPiŠ	Obrt za morski ribolov Majdenić Željko	Ribarstvo - brod	57.070,81	495/02	15.7.2002.	Otplaćen	27.5.2010.	
Grad Novigrad	Udružena sredstva-MPiŠ	Obrt AL TORCIO Beletić Kristijan	Poljoprivredna mehanizacija	22.562,88	479/02	15.7.2002.	Otplaćen	14.5.2010.	
Grad Novigrad	Udružena sredstva-MPiŠ	Obrt za morski ribolov Arman Marino	Ribarstvo - brod	39.816,84	604/04	8.3.2004.	Otplaćen	11.7.2011.	
Grad Novigrad	Vlastita sredstva-MPiŠ	Obrt za morski ribolov Arman Marino	Ribarstvo - brod	27.606,34	607/04	5.7.2004.	Otplaćen	14.11.2011.	
Grad Novigrad	Vlastita sredstva-MPiŠ	BUBOLA ARDUINO	Nabava opreme u svrhu unapređenja poslovanja u pčelarstvu	5.308,91	613/04	27.9.2004.	Otplaćen	15.4.2014.	
Grad Novigrad	Vlastita sredstva-MPiŠ	Obrt ALDO ZUBIN Zubin Aldo	nabavka poljoprivredne mehanizacije - rotobalirka i kombajn	86.269,83	815/09	31.10.2008.	Otplaćen	30.10.2014.	
Grad Novigrad	Vlastita sredstva-Fond	OPG KOČIJANČIĆ IGOR KOČIJAN...	poljoprivredna mehanizacija - traktor	34.507,93	835/09	28.9.2009.	Otplaćen	17.2.2015.	
Grad Novigrad	Vlastita sredstva-Fond	OPG OKLEN OKLEN MARIJA	sanacija krova na farmi muznih krava	10.617,82	876/10	22.9.2010.	Otplaćen	21.12.2023.	
Grad Novigrad	Vlastita sredstva-Fond	OPG PALČIĆ LEONARDO PALČIĆ...	opremanje vinarskog podruma i nabavka sadnog materijala	26.544,56	1091/17	6.3.2017.	Odobren		
Grad Novigrad	Vlastita sredstva-Fond	OPG PALČIĆ LEONARDO PALČIĆ...	ZLATNA ŽUTICA vinove loze - obnova vinograda - MJERA 5.2 1	39.816,84	1125/18	6.6.2018.	Odobren		

Dodjeljeni krediti 1995-2024

Opcina/grad	Pravilnik	Ime i prezime	Namjena	Odobreno Eur	Br.ug.	Sjednica	Stalus	D.Otplaje	Objedinjen u
Grad Novigrad	Vlastita sredstva-Fond	Obri VINO P&P PERŠURIĆ ŽELJKO	MJERA 4.1 1. - skladišni prostor i poljoprivredna mehanizacija; traktor, atomizer, gospod...	330.745,24	1131/18	24.9.2018.	Odobren		
16	Ukupno za Grad Novigrad			754.396,43					
Grad Pazin	Vlastita sredstva-Fond	BRAJKOVIĆ EUGEN	Poljoprivredna mehanizacija	4.446,21	405/01	7.5.2001	Otplaćen	29.12.2010.	
Grad Pazin	Vlastita sredstva-Fond	VERDEF-PURANI FABRIS d.o.o. Fa	Peradarsivo - prostor	19.908,42	398/01	7.5.2001.	Otplaćen	6.3.2007.	
Grad Pazin	Vlastita sredstva-Fond	ZOVIĆ MIRKO	Poljoprivredna mehanizacija	10.138,70	403/01	7.5.2001.	Otplaćen	27.11.2009	
Grad Pazin	Vlastita sredstva-Fond	ŠKRGAT MARKO	Junice	1.119,66	315/99	5.11.1999.	Otplaćen	4.3.2005.	
Grad Pazin	Vlastita sredstva-Fond	MATEJČIĆ BERNARD	Junice	11.196,62	319/99	5.11.1999.	Otplaćen prisilno	9.12.2008.	
Grad Pazin	Vlastita sredstva-Fond	GORTAN MARIJAN	Inicijalna sredstva	6.636,14	265/99	16.4.1999.	Otplaćen prisilno	6.6.2007.	
Grad Pazin	Vlastita sredstva-Fond	ANĐELINI RANKO	Inicijalna sredstva	6.636,14	264/99	16.4.1999.	Otplaćen	4.6.2007.	
Grad Pazin	Vlastita sredstva-Fond	SMOLJAN MLADEN	Nabavka traktora	8.826,07	364/00	15.11.2000.	Otplaćen	19.12.2006.	
Grad Pazin	Vlastita sredstva-Fond	FABRIŠ ANA	Peradar farma - oprema	14.068,62	320/00	14.2.2000.	Otplaćen	10.3.2005.	
Grad Pazin	Vlastita sredstva-Fond	ČERNJEKA TIHOMIR	Nabavka traktora	10.352,38	332/00	22.5.2000.	Otplaćen	18.1.2008.	
Grad Pazin	Vlastita sredstva-Fond	JURČIĆ BRANISLAV	Nabavka traktora	6.264,52	337/00	22.5.2000.	Otplaćen	22.8.2005.	
Grad Pazin	Vlastita sredstva-Fond	IVANČIĆ VLADIMIR	Nabavka traktora	9.954,21	377/01	8.3.2001	Otplaćen	19.4.2006.	
Grad Pazin	Vlastita sredstva-Fond	ŠKOF BRANKO	Nabavka traktora	8.626,98	378/01	8.3.2001	Otplaćen prisilno	24.10.2007	
Grad Pazin	Vlastita sredstva-Fond	MAUROVIĆ VLADIMIR	Činčile	7.432,48	390/01	8.3.2001.	Otplaćen	13.4.2007	
Grad Pazin	Vlastita sredstva-Fond	VLHOVIĆ ŽELJKO	Poljoprivredna mehanizacija	10.086,93	421/01	26.9.2001.	Otplaćen	30.9.2009.	
Grad Pazin	Udružena sredstva-MPiŠ	LUŠIĆ JOAKIM	Ovce	5.308,91	520/03	14.3.2003.	Otplaćen	7.7.2005.	
Grad Pazin	Vlastita sredstva-Fond	STRANIĆ MIRKO	Izgradnja medare	3.981,68	226/98	1.6.1998.	Otplaćen	28.9.2004	
Grad Pazin	Udružena sredstva-MPiŠ	Obri ORBANIĆ Orbanic Silvano	Staja - izgređnja	18.581,19	521/03	14.3.2003.	Objedinjen		1075/17
Grad Pazin	Udružena sredstva-MPiŠ	Obri AGROVRT Valenta Mario	Poljoprivredna mehanizacija	19.908,42	522/03	14.3.2003.	Otplaćen	8.7.2013.	
Grad Pazin	Udružena sredstva-MPiŠ	PZC ISTRA Benčić Demi	Transportno vozilo	26.544,56	523/03	14.3.2003.	Otplaćen	20.7.2009.	
Grad Pazin	Udružena sredstva-MPiŠ	PZC ISTRA Jurman Sanja	Rashladna komora	13.272,28	470/02	7.3.2002	Otplaćen	22.12.2009.	
Grad Pazin	Udružena sredstva-MPiŠ	Obri ORBANIĆ Orbanic Silvano	Staja - izgradnja	39.816,84	496/03	27.12.2002.	Objedinjen		1075/17
Grad Pazin	Udružena sredstva-MPiŠ	JURČIĆ BRANISLAV	Staja - oprema	5.308,91	489/02	15.7.2002.	Otplaćen	31.12.2012	
Grad Pazin	Vlastita sredstva-Fond	PUJAS ALBERT	Prskalica za traktor	398,17	256/99	18.12.1998.	Otplaćen	27.2.2004.	
Grad Pazin	Udružena sredstva-MPiŠ	VERDEF-PURANI FABRIS d.o.o. Fa..	Peradarsivo - prostor	26.544,56	432/02	20.12.2001.	Otplaćen	6.3.2007.	
Grad Pazin	Vlastita sredstva-Fond	KRIŽANAČ VERA	Junice	3.314,25	96/97	3.7.1997	Otplaćen prisilno	19.2.2008.	
Grad Pazin	Vlastita sredstva-Fond	IVANČIĆ VLADIMIR	Junice	2.485,67	134/97	3.7.1997	Otplaćen	18.10.2004	
Grad Pazin	Vlastita sredstva-Fond	PERČIĆ ROMANO	Prerada kupusa	5.308,91	105/97	3.7.1997	Otplaćen prisilno	10.7.2007	
Grad Pazin	Vlastita sredstva-Fond	GRUBIŠA JOSIP	Poljoprivredna mehanizacija	3.623,33	271/99	16.4.1999.	Otplaćen	21.5.2004	
Grad Pazin	Vlastita sredstva-Fond	PERČIĆ ROMANO	Prerada kupusa	9.290,60	74/97	13.2.1997.	Otplaćen prisilno	10.7.2007	
Grad Pazin	Udružena sredstva-MPiŠ	AZRRRI d.o.o. Prekalj Graciano	Sadilica loznih i voćnih cijepova	90.251,51	524/03	14.3.2003.	Otplaćen	17.6.2011.	
Grad Pazin	Udružena sredstva-MPiŠ	PRODUKT KOMERC d.o.o. Hreljak..	Transportno vozilo	39.816,84	585/04	8.3.2004.	Otplaćen	15.7.2011.	
Grad Pazin	Udružena sredstva-MPiŠ	ŽGRABLIĆ LINO	Plastenik	10.617,82	584/04	8.3.2004.	Otplaćen	2.1.2009.	
Grad Pazin	Vlastita sredstva-MPiŠ	AZRRRI d.o.o. Prekalj Graciano	Skladište poljop. - prostor	39.816,84	580/04	8.3.2004.	Otplaćen	24.9.2008.	
Grad Pazin	Vlastita sredstva-Fond	JURČIĆ JOSIP	Plastenik	6.636,14	242/98	30.10.1998.	Otplaćen	10.1.2004.	
Grad Pazin	Vlastita sredstva-Fond	ŠKRGAT MARKO	Junice	1.634,82	185/97	19.12.1997	Otplaćen	15.1.2004.	
Grad Pazin	Vlastita sredstva-Fond	KRIZMANIĆ MIRO	Junice	828,56	121/97	3.7.1997.	Otplaćen	12.1.2004.	
Grad Pazin	Vlastita sredstva-Fond	ZOVIĆ MIRKO	Junice	817,41	190/97	19.12.1997.	Otplaćen	4.2.2004.	
Grad Pazin	Udružena sredstva-Ban..	OPG ZOVIĆ MIRKO Zović Mirko	OSN.STADO JUNICE-3 KOM	5.265,46	/	12.11.2004.	Proslijeden banci		
Grad Pazin	Vlastita sredstva-Fond	BRUMNIĆ JOSIP	Junice	859,38	19/96	3.4.1996.	Otplaćen	24.9.2002.	
Grad Pazin	Vlastita sredstva-Fond	SMOLJAN DANKO	Junice	825,54	46/96	2.9.1996.	Otplaćen	22.10.2002.	
Grad Pazin	Vlastita sredstva-Fond	ZGRABLIĆ IVAN	Junice	2.578,14	36/96	3.4.1996.	Otplaćen	18.10.2002.	
Grad Pazin	Vlastita sredstva-Fond	SLOKOVIĆ ALDO	Junice	825,54	47/96	2.9.1996.	Otplaćen	20.9.2002	
Grad Pazin	Vlastita sredstva-Fond	DOBRILA MIRKO	Junice	4.127,68	57/96	2.9.1996.	Otplaćen	14.7.2003	

Dodjeljeni krediti 1995-2024

Opcina/grad	Pravilnik	Ime i prezime	Namjena	Odobreno Eur	Br.ug.	Sjednica	Status	D.Oplate	Objedinjen u
Grad Pazin	Vlastita sredstva-Fond	PETRINČIĆ MARIJA	Junice	819,20	152/97	27.10.1997.	Otplaćen	7.11.2003.	
Grad Pazin	Vlastita sredstva-Fond	ZGRABLIĆ IVAN	Junice	827,49	69/97	13.2.1997.	Otplaćen	7.5.2003.	
Grad Pazin	Vlastita sredstva-Fond	ZOVIĆ MIRKO	Junice	4.142,79	97/97	3.7.1997.	Otplaćen	7.8.2003.	
Grad Pazin	Vlastita sredstva-Fond	MILOTIĆ PETAR	Junice	1.657,12	94/97	3.7.1997.	Otplaćen	29.8.2003.	
Grad Pazin	Vlastita sredstva-Fond	SMOLJAN DANKO	Junice	1.448,11	65/97	13.2.1997.	Otplaćen	23.5.2003.	
Grad Pazin	Vlastita sredstva-Fond	DUROVIĆ ŽELJKO	Junice	828,56	93/97	3.7.1997.	Otplaćen	20.8.2003.	
Grad Pazin	Vlastita sredstva-Fond	PAHOR ZLATKO	Junice	819,20	150/97	27.10.1997.	Otplaćen	21.11.2003.	
Grad Pazin	Vlastita sredstva-Fond	STRANIĆ MIRKO	Prerada meda	2.654,46	176/97	27.10.1997.	Otplaćen	16.12.2003.	
Grad Pazin	Vlastita sredstva-Fond	UDOVIČIĆ BORIS	Junice	2.457,60	167/97	27.10.1997.	Otplaćen	10.12.2003.	
Grad Pazin	Udružena sredstva-Ban...	Obrt CIBURIPRODUCT Matić Radoj...	Izgradnja i opremanje objekta za preradu kupusa	132.722,81	/	7.3.2005.	Proslijeđen banci		
Grad Pazin	Vlastita sredstva-MPIŠ	AZRR I d.o.o. Prekalj Graciano	Nabavka traktora i sadilice loznih cjepova	132.722,81	617/05	7.3.2005.	Otplaćen	6.3.2013.	
Grad Pazin	Vlastita sredstva-MPIŠ	OPG ZOVIĆ DRAGAN Zović Dragan	Nabavka poljop. mehanizacije - traktor	19.908,42	634/05	9.6.2005.	Odobren		
Grad Pazin	Udružena sredstva-Ban...	PRODUKT KOMERC d.o.o. Hreljak...	Nabavka kamiona za prijevoz stoke	132.722,81	/	9.6.2005.	Proslijeđen banci		
Grad Pazin	Vlastita sredstva-MPIŠ	Obrt ORBANIĆ Orbanić Silvano	Nabavka laktofnza kapaciteta 2500 lit	17.253,97	637/05	9.6.2006.	Objedinjen		1075/17
Grad Pazin	Vlastita sredstva-MPIŠ	SETUM D.O.O. DEFAR-MARETIĆ D...	STROJ ZA LJUŠTENJE ŽITARICA	10.617,82	684/05	27.3.2006.	Otplaćen	5.6.2013.	
Grad Pazin	Udružena sredstva-Ban...	Obrt CIBURIPRODUCT Matić Radoj...	POLJOP. MEHANIZACIJA - TRAKTOR I TRANSPORTNE TRAKE ZA KUPUS	49.107,44	/	27.3.2006.	Proslijeđen banci		
Grad Pazin	Vlastita sredstva-MPIŠ	Obrt ORBANIĆ Orbanić Silvano	IZGRADNJA I OPREMANJE OBJEKTA ZA PROIZVODNJU MLIJEKA	39.816,84	692/06	27.3.2006.	Objedinjen		1075/17
Grad Pazin	Vlastita sredstva-MPIŠ	PZC ISTRA Benčić Đeni	TOV SVINJA	26.544,56	699/06	28.7.2006.	Otplaćen	29.11.2007.	
Grad Pazin	Udružena sredstva-Ban...	PRODUKT KOMERC d.o.o. Hreljak...	Poljoprivredna mehanizacija - višenamjenski traktor	69.015,86	/	12.12.2006.	Proslijeđen banci		
Grad Pazin	Udružena sredstva-Ban...	Obrt CIBURIPRODUCT Matić Redo...	NABAVKA MEHANIZACIJE I DOVRŠETAK IZGRAD. GOSP. OBJEKTA - prerada kupu...	132.722,81	/	17.4.2007.	Proslijeđen banci		
Grad Pazin	Vlastita sredstva-MPIŠ	OPG "VINA VIŠINTIN" VIŠINTIN EL...	OPREMANJE VINARSKOG PODRUMA	10.617,82	749/07	17.4.2007.	Otplaćen	8.3.2013.	
Grad Pazin	Vlastita sredstva-MPIŠ	KNJIG. SERV. (Udovičić Boris) UDO...	POLJOPRIVREDNA MEHANIZACIJA - TRAKTOR	39.816,84	741/07	17.4.2007.	Otplaćen	7.2.2012.	
Grad Pazin	Vlastita sredstva-MPIŠ	AZRR I d.o.o. Prekalj Graciano	OPREMA U PROIZVODNJI POVRČA	25.880,95	776/07	17.4.2007.	Otplaćen	7.10.2019.	
Grad Pazin	Vlastita sredstva-MPIŠ	Poljop obrt "GUŠTIN" GUŠTIN RAN...	podizanje plastenika	38.489,61	778/08	20.3.2008.	Otplaćen	9.1.2013.	
Grad Pazin	Vlastita sredstva-MPIŠ	Obrt "VINA - KRULČIĆ" KRULČIĆ R...	opremanje vinarskog podruma	39.816,84	785/08	20.3.2008.	Odobren		
Grad Pazin	Vlastita sredstva-MPIŠ	AZRR I d.o.o. Prekalj Graciano	Satelitsko novodenje sadilice	53.089,12	817/09	31.10.2008.	Otplaćen	17.10.2019.	
Grad Pazin	Vlastita sredstva-Fond	OPG UDOVIČIĆ BORIS UDOVIČIĆ...	poljoprivredna mehanizacija - rolobatirka	26.544,56	862/10	15.2.2010.	Otplaćen	13.8.2019.	
Grad Pazin	Vlastita sredstva-Fond	Obrt DOLINA JURČIĆ IGOR	podizanje plastenika	23.890,11	837/09	28.9.2009.	Otplaćen	22.1.2014.	
Grad Pazin	Vlastita sredstva-MPIŠ	PZC ISTRA Jurman Sanja	Transportno vozilo s rashladnom komorom	13.272,28	825/09	31.10.2008.	Otplaćen prisilno		
Grad Pazin	Vlastita sredstva-Fond	ZPO TOMAŽIN BRAJKOVIĆ MILJE...	IZGRADNJA FARME NESILICA + OPREMA (I tranša 700.000, II tranša 700.000)	119.450,53	829/09	28.9.2009.	Otplaćen	31.12.2015.	
Grad Pazin	Vlastita sredstva-Fond	Obrt EKO SERVIS-MATIĆ MATIĆ NI...	kupnja atomizera za zaprašivanje	19.908,42	857/10	15.2.2010.	Otplaćen	6.8.2020.	
Grad Pazin	Vlastita sredstva-Fond	AZRR I d.o.o. Prekalj Graciano	Adaptacija i opremanje klaonice	66.361,40	858/10	15.2.2010.	Otplaćen	10.9.2019.	
Grad Pazin	Vlastita sredstva-Fond	ZPO TOMAŽIN BRAJKOVIĆ MILJE...	IZGRADNJA FARME NESILICA + OPREMA (II tranša 500.000)	66.361,40	860/10	15.2.2010.	Otplaćen	27.2.2015.	
Grad Pazin	Vlastita sredstva-Fond	Obrt ORBANIĆ Orbanić Silvano	IZGRADNJA I OPREMANJE OBJEKTA ZA PROIZVODNJU SIRA	33.180,70	887/10	22.9.2010.	Objedinjen		1075/17
Grad Pazin	Vlastita sredstva-Fond	BRAJKOVIĆ EUGEN	Poljop mehanizacija - traktor	5.972,53	884/10	22.9.2010.	Otplaćen prisilno	2.4.2013	
Grad Pazin	Vlastita sredstva-Fond	Obrt ORBANIĆ Orbanić Silvano	Izgradnja i opremanje objekta za proizvodnju sira	41.144,07	897/11	28.2.2011.	Objedinjen		1075/17
Grad Pazin	Vlastita sredstva-Fond	OPG RADANOVIĆ IVAN RADANOV...	Opremanje vinarskog podruma	14.599,51	938/12	18.9.2012.	Otplaćen prisilno	30.5.2019.	
Grad Pazin	Vlastita sredstva-Fond	OPG LADAVAC SANJA LADAVAC S...	nabavka dostavnog vozila	7.963,37	925/12	18.9.2012.	Odobren		
Grad Pazin	Vlastita sredstva-Fond	ZPO TOMAŽIN BRAJKOVIĆ IRENKA	nabavka dostavnog vozila	15.926,74	940/12	18.9.2012.	Otplaćen	24.2.2015.	
Grad Pazin	Vlastita sredstva-Fond	Obrt ORBANIĆ ORBANIĆ SILVANO	Izgradnja i opremanje mini sirane	79.633,69	944/12	18.9.2012.	Objedinjen		1075/17
Grad Pazin	Vlastita sredstva-Fond	AZRR I d.o.o. Prekalj Graciano	kupnja nekretnine Uljara San Lorenzo i opreme za proizvodnju ulja	398.168,43	948/12	11.12.2012.	Otplaćen	24.12.2019.	
Grad Pazin	Vlastita sredstva-Fond	AZRR I d.o.o. Prekalj Graciano	obrtna sredstva	398.168,43	949/12	11.12.2012.	Otplaćen	6.7.2016.	
Grad Pazin	Vlastita sredstva-Fond	Obrt ORBANIĆ ORBANIĆ SILVANO	Obrtna sredstva	79.633,69	993/14	14.3.2014.	Objedinjen		1075/17
Grad Pazin	Vlastita sredstva-Fond	OPG KURTUŠIĆ IVAN KURTUŠIĆ I...	nabava polj. mehanizacije i priprema terena	10.617,82	995/14	13.10.2014.	Otplaćen	2.11.2024.	
Grad Pazin	Vlastita sredstva-Fond	Obrt EKO SERVIS-MATIĆ MATIĆ NI...	kupnja atomizera za zaprašivanje	39.816,84	997/14	13.10.2014.	Odobren		
Grad Pazin	Vlastita sredstva-Fond	OPG SIROTIĆ PAOLO SIROTIĆ PA...	kupnja poljoprivredne mehanizacije- traktor	10.617,82	1004/15	27.3.2015.	Otplaćen	9.2.2021	

Dodjeljeni krediti 1995-2024

Opcina/grad	Pravilnik	Ime i prezime	Namjena	Odobreno Eur	Bt.ug.	Sjednica	Status	D.Otplate	Objedinjen u
Grad Pazin	Vlastita sredstva-Fond	OPG ZOVIC ANA ZOVIC ANA	kupnja plastenika	9.954,21	1013/15	27.3.2015.	Otplaćen	7.12.2020.	
Grad Pazin	Vlastita sredstva-Fond	PISINIUM d.o.o. HRELJAK JOSIP	obrtna sredstva	37.162,39	1009/15	27.3.2015.	Otplaćen	3.8.2017.	
Grad Pazin	Vlastita sredstva-Fond	OPG ŠKOF BRANKO ŠKOF BRANK...	nabava poljoprivredne mehanizacije	10.617,82	1040/16	27.3.2015.	Odobren		
Grad Pazin	Vlastita sredstva-Fond	OPG MATIĆ NIVES MATIĆ NIVES	okrupnjavanje poljop. zemljišta i podizanje nasada pitomog kestena 2,2 ha	26.544,56	1034/15	30.11.2015.	Otplaćen	6.4.2021.	
Grad Pazin	Vlastita sredstva-Fond	OPG FABRIS ANA FABRIS ANA	oprema za uzgoj prepeličjih jaja	33.180,70	1033/15	30.11.2015.	Otplaćen	23.7.2018.	
Grad Pazin	Vlastita sredstva-Fond	Obrt GORTAN GORTAN MARIJAN	uređenje kušaone vina	33.180,70	1064/16	22.3.2016.	Odobren		
Grad Pazin	Vlastita sredstva-Fond	AZRRI d.o.o. Merić Igor	poljop. mehanizacija	91.246,93	1070/16	16.12.2016.	Otplaćen	24.12.2019.	
Grad Pazin	Vlastita sredstva-Fond	Obrt ORBANIĆ ORBANIĆ SILVANO	ulaganje u konsolidaciju stočarskog gospodarstva	49.107,44	1075/17	16.12.2016.	Odobren		
Grad Pazin	Vlastita sredstva-Fond	Obrt TRANSPORT ŽUFIĆ ŽUFIĆ SILVANO	nabavka istarskog goveda	19.908,42	1090/17	6.3.2017	Otplaćen	25.1.2022.	
Grad Pazin	Vlastita sredstva-Fond	OPG ZOVIC DRAGAN ZOVIC DRAGAN	poljop. mehanizacija - traktori	25.217,33	1096/17	6.3.2017.	Odobren		
Grad Pazin	Vlastita sredstva-Fond	OPG PREVIĆ-FINDERLE JANA PR...	MJERA 6.3. - potpora malim gospodarstvima - podizanje nasada oraha - 1,04 ha	8.626,98	1102/17	31.7.2017.	Otplaćen	16.4.2019.	
Grad Pazin	Vlastita sredstva-Fond	OPG KRIŽMANIĆ ZVIJEZDANA KRI...	podizanje plastenika 700 m2	17.253,97	1142/19	11.3.2019.	Odobren		
Grad Pazin	Vlastita sredstva-Fond	Udruga proizvođača Istarskog pršuta...	MJERA 3.2.1 - sustavi kvalitete i marketinške aktivnosti -"prieftinanciranje"-	39.816,84	1161/19	18.9.2019.	Odobren		
Grad Pazin	Vlastita sredstva-Fond	AZRRI d.o.o. Merić Igor	konsolidacija financiranja programa zaštite autohtonih pasmina i zaštite autohtonih prehr...	504.346,67	1163/20	3.2.2020.	Odobren		
Grad Pazin	Vlastita sredstva-Fond	OPG SIROTIĆ PAOLO SIROTIĆ PAOLO	poljop.meh. POLOVNO - kupnja traktora sa priključcima	26.544,56	1172/21	10.3.2021.	Odobren		
Grad Pazin	Vlastita sredstva-Fond	Poljop. Obrt ANDELINI ANDELINI R...	poljop.meh.NOVO - kupnja traktora MJERA 4.1.1. LAG	51.098,28	1192/21	10.3.2021	Otplaćen	17.10.2022.	
Grad Pazin	Vlastita sredstva-Fond	OPG ŽUFIĆ SILVANO ŽUFIĆ SILVANO	poljop. meh. - traktor POLOVNO	26.544,56	1210/22	31.5.2022.	Odobren		
Grad Pazin	Vlastita sredstva-Fond	AZRRI d.o.o. Merić Igor	nabavka multifunkcionalne sadilice	112.150,77	1219/22	24.10.2022.	Odobren		
Grad Pazin	Vlastita sredstva-Fond	OPG RADANOVIĆ RADANOVIĆ LUKA	Nabavka poljoprivredne mehanizacije	30.000,00	1256/25	29.7.2024.	Odobren		
109 Ukupno za Grad Pazin				4.134.541,37					
Grad Poreč	Vlastita sredstva-Fond	MAIER & MARIO d.o.o. Pauletić Rina	Svinjogojstvo prostor	13.272,28	401/01	7.5.2001	Otplaćen	1.12.2008.	
Grad Poreč	Vlastita sredstva-Fond	ZRINŠČAK NEBOJŠA	Proizvodnja jaja - oprema	13.272,28	266/99	16.4.1999	Otplaćen	8.7.2004	
Grad Poreč	Vlastita sredstva-Fond	VOJINOVIĆ RADE	Inicijalna sredstva	10.485,10	324/00	14.2.2000.	Otplaćen	13.10.2008.	
Grad Poreč	Vlastita sredstva-Fond	UŽILA IGOR	Plastenik	10.201,08	335/00	22.5.2000.	Otplaćen	1.7.2005.	
Grad Poreč	Vlastita sredstva-Fond	JAHIĆ MUHAMED	Koze	10.352,38	341/00	22.5.2000	Otplaćen prisilno		
Grad Poreč	Vlastita sredstva-Fond	CAREVIĆ NIVEA	Sadnice - voćke	9.290,60	346/00	22.5.2000.	Otplaćen	1.7.2005.	
Grad Poreč	Vlastita sredstva-Fond	IVANČIĆ ELVIS	Nabavka traktora s priključ.	9.290,60	357/00	7.8.2000.	Otplaćen	5.9.2005.	
Grad Poreč	Udružena sredstva-MPiŠ	POROPAT MILAN	Staja - adaptacija	5.308,91	448/02	7.3.2002.	Otplaćen	23.12.2010.	
Grad Poreč	Vlastita sredstva-Fond	PUNIŠ FRANKO	Poljoprivredna mehanizacija	5.043,47	422/01	26.9.2001	Otplaćen	13.6.2005.	
Grad Poreč	Udružena sredstva-MPiŠ	Obrt BADERNA No 1 Prpić Mano	Staja izgradnja	9.423,32	527/03	14.3.2003.	Otplaćen	21.12.2021.	
Grad Poreč	Udružena sredstva-MPiŠ	BRČIĆ ANĐELO	Poljoprivredna mehanizacija	26.544,56	529/03	14.3.2003.	Otplaćen	9.7.2008.	
Grad Poreč	Udružena sredstva-MPiŠ	LAKOŠELJAC VLADIMIR	Plastenik	19.908,42	528/03	14.3.2003.	Otplaćen	10.1.2008.	
Grad Poreč	Vlastita sredstva-Fond	KOČIJANČIĆ ENIO	Junice	8.816,19	283/99	17.6.1999.	Otplaćen	19.7.2005.	
Grad Poreč	Vlastita sredstva-Fond	BANKO BRANIMIR	Opreme-glijive	9.290,60	216/98	1.6.1998.	Otplaćen prisilno	26.6.2008.	
Grad Poreč	Udružena sredstva-MPiŠ	DEMARKI ŽELJKO	Poljoprivredna mehanizacija	23.890,11	503/03	14.3.2003.	Otplaćen prisilno	18.2.2015.	
Grad Poreč	Vlastita sredstva-Fond	BRČIĆ BRUNO	Svinj. farma - izgradnja	9.290,60	236/98	30.10.1998.	Otplaćen	30.8.2004.	
Grad Poreč	Udružena sredstva-MPiŠ	MATOŠEVIĆ ROBERTO	Poljoprivredna mehanizacija	10.086,93	445/02	7.3.2002.	Otplaćen	2.7.2010.	
Grad Poreč	Udružena sredstva-MPiŠ	GRŽINIĆ TICIJANO	Poljoprivredna mehanizacija	30.128,08	497/03	27.12.2002	Otplaćen	3.11.2009.	
Grad Poreč	Udružena sredstva-MPiŠ	Obrt za mojski ribolov Perlavac Enk	Ribarstvo - brod	40.480,46	492/02	15.7.2002.	Otplaćen prisilno	9.3.2007.	
Grad Poreč	Udružena sredstva-MPiŠ	CERJAN SLOBODAN	Skladište - prostor	10.617,82	560/03	16.10.2003.	Otplaćen	1.3.2013.	
Grad Poreč	Udružena sredstva-MPiŠ	Obrt ADRIATIC-MARTEL Štifanić Ma...	Poljoprivredna mehanizacija	10.617,82	559/03	16.10.2003.	Otplaćen	19.10.2006.	
Grad Poreč	Udružena sredstva-MPiŠ	ŠTIFANIĆ MILAN	Ovce	5.308,91	436/02	20.12.2001.	Otplaćen	22.4.2005.	
Grad Poreč	Vlastita sredstva-Fond	RADANOVIĆ MARIO	Junice	4.142,79	95/97	3.7.1997	Otplaćen	3.12.2004	
Grad Poreč	Udružena sredstva-MPiŠ	Obrt DEMARKI Demarkić Ivica	Poljoprivredna mehanizacija	10.617,82	582/04	8.3.2004.	Otplaćen	1.12.2008.	
Grad Poreč	Udružena sredstva-MPiŠ	OPG RADEŠIĆ ANTON Radešić Ant...	Vinarstvo - podrum - oprema	10.617,82	594/04	8.3.2004.	Otplaćen	19.8.2013.	
Grad Poreč	Vlastita sredstva-MPiŠ	OPG BRAJKOVIĆ ROBERT Brajkovi...	Podizanje plastenika	10.617,82	614/04	27.9.2004	Otplaćen	1.10.2009	

Dodjeljeni krediti 1995-2024

Opcina/grad	Pravilnik	Ime i prezime	Namjena	Odobreno Eur	Br.ug.	Sjednica	Status	D.Otplate	Objednjen u
Grad Poreč	Vlastita sredstva-Fond	GALILEO ITS d.o.o. Jugovac Edo	Podrum	26.013,67	1/95	28.12.1995.	Otplaćen prisilno	10.11.2003.	
Grad Poreč	Vlastita sredstva-Fond	BARTOLIĆ SILVANO	Junice	1.638,40	144/97	27.10.1997	Otplaćen	19.11.2003.	
Grad Poreč	Udružena sredstva-Ban...	OPG DAMJANIĆ IVAN Damjanić Ivan	Nabavka poljop. mehanizacije - traktor	27.144,17	/	7.3.2005.	Proslijeđen banci		
Grad Poreč	Vlastita sredstva-MPIŠ	POROPAT MILAN	Nabavka poljop. mehanizacije - traktor	14.334,06	630/05	7.3.2005.	Otplaćen	7.11.2005.	
Grad Poreč	Vlastita sredstva-MPIŠ	OPG MATIJAŠEĆ DRAGIĆA Malijaš...	Podizanje plastenika	5.308,91	635/05	9.6.2005.	Otplaćen	26.4.2010.	
Grad Poreč	Vlastita sredstva-MPIŠ	Ribarska zadruga ISTRA Stojnić Nivo	Nabavka transportnog sredstva s komorom	61.716,11	645/05	9.6.2005.	Otplaćen	10.10.2012	
Grad Poreč	Vlastita sredstva-MPIŠ	ISTRIDA d.o.o. Šošić Emil	MOTORNO PLOVILO-BRODIČA	10.617,82	665/05	28.11.2005.	Otplaćen	25.3.2013.	
Grad Poreč	Vlastita sredstva-MPIŠ	Obrt za cestovni prijevoz PICCO LE...	POLJOPRIVREDNA MEHANIZACIJA - TRAKTOR	10.617,82	652/05	28.11.2005.	Otplaćen	11.8.2009.	
Grad Poreč	Vlastita sredstva-MPIŠ	RIBOPROMET d.o.o. ČEHIĆ PETAR	POLJOP. MEHANIZACIJA - TRAKTOR	13.537,73	673/06	27.3.2006.	Otplaćen	14.7.2011	
Grad Poreč	Vlastita sredstva-MPIŠ	OPG ŠTIFANIĆ ALDO ŠTIFANIĆ AL...	POLJOP. MEHANIZACIJA - TRAKTOR	12.343,22	667/06	27.3.2006.	Otplaćen	18.10.2007.	
Grad Poreč	Vlastita sredstva-MPIŠ	UDOVIČIĆ DEAN	POLJOP. MEHANIZACIJA - TRAKTOR	10.617,82	675/06	27.3.2006.	Otplaćen	25.7.2008.	
Grad Poreč	Vlastita sredstva-MPIŠ	OPG KOČIJANČIĆ ENIO KOČIJAN...	OSNOVNO STADO - OVCE	10.617,82	677/06	27.3.2006.	Otplaćen	30.1.2008.	
Grad Poreč	Vlastita sredstva-MPIŠ	OPG POPOVIĆ MARINO POPOVIĆ...	POLJOP. MEHANIZACIJA - TRAKTOR I PODIZANJE 0.6 ha NASADA ORAHA	4.645,30	706/06	28.7.2006.	Otplaćen	25.11.2013.	
Grad Poreč	Vlastita sredstva-MPIŠ	Obrt DEMARKI Demark I Ivica	Poljoprivredna mehanizacija - traktor	17.917,58	721/06	12.12.2006	Prisilna naplata		
Grad Poreč	Vlastita sredstva-MPIŠ	Obrt ADRIATIC-MARTEL Štifanić Ma...	Poljoprivredna mehanizacija - traktor	37.162,39	716/06	12.12.2006.	Otplaćen	10.12.2007.	
Grad Poreč	Vlastita sredstva-MPIŠ	Obrt "GLJIVARA MARTINA" Zorić M...	Prorvodnja šampinjona	10.617,82	715/06	12.12.2006.	Prisilna naplata		
Grad Poreč	Vlastita sredstva-MPIŠ	OPG GOLOB ALFREDO GOLOB AL...	poljoprivredna mehanizacija - traktor	23.890,11	764/07	25.9.2007	Otplaćen	21.7.2010.	
Grad Poreč	Vlastita sredstva-MPIŠ	Obrt za mor.ribolov, ugost. i poljop. R...	prerada poljoprivrednih proizvoda - podrum	39.816,84	770/07	25.9.2007.	Otplaćen	17.7.2014.	
Grad Poreč	Vlastita sredstva-MPIŠ	AZRRI d.o.o. Prekalj Graciano	opremanje prostora za čuvanje maslinovog ulja	19.244,81	761/07	25.9.2007.	Otplaćen	7.7.2014.	
Grad Poreč	Vlastita sredstva-MPIŠ	OPG MARUŠIĆ SLAVKO MARUŠIĆ...	poljoprivredna mehanizacija - traktor	19.244,81	789/08	20.3.2008.	Otplaćen	20.7.2015.	
Grad Poreč	Vlastita sredstva-MPIŠ	Poljop. priz. DEVALENTINIS DEVA...	adaptacija i opremanje vinarskog podruma	19.908,42	793/08	20.3.2008.	Otplaćen	18.6.2015.	
Grad Poreč	Vlastita sredstva-MPIŠ	Obrt za mor.ribolov, ugost. i poljop. R...	opremanje vinarskog podruma	20.572,04	802/08	31.10.2008.	Otplaćen	21.9.2015.	
Grad Poreč	Vlastita sredstva-Fond	Obrt ZELENJAVA JEHNIC TEODOR	poljoprivredna mehanizacija - traktor (I tranša 310.000, II tranša 237 350)	41.144,07	866/10	15.2.2010.	Otplaćen	16.10.2019.	
Grad Poreč	Vlastita sredstva-Fond	Obrt ZELENJAVA JEHNIC TEODOR	poljoprivredna mehanizacija i oprema	31.501,76	883/10	22.9.2010	Otplaćen	22.1.2020.	
Grad Poreč	Vlastita sredstva-Fond	OPG DAMJANIĆ IVAN DAMJANIĆ I...	kupnja poslovnog prostora i prenamjena istog za preradu poljoprivrednih proizvoda	38.489,61	893/11	28.2.2011	Otplaćen	13.7.2015.	
Grad Poreč	Vlastita sredstva-Fond	AZRRI d.o.o. Prekalj Graciano	Razvojni projekat za ruralnu isiru - sadni materijal	398.168,43	890/11	28.2.2011.	Otplaćen	24.12.2019.	
Grad Poreč	Vlastita sredstva-Fond	OPG UŽILA DANIELA UŽILA DANIE...	Opremanje plastičnika	79.633,69	908/11	7.12.2011.	Odobren		
Grad Poreč	Vlastita sredstva-Fond	AZRRI d.o.o. Prekalj Graciano	Razvojni projekat za ruralnu isiru - sadni materijal	291.990,18	919/12	12.3.2012	Otplaćen	24.12.2019.	
Grad Poreč	Vlastita sredstva-Fond	OPG UŽILA DANIELA UŽILA DANIE...	nabavka i opremanje plastičnika	79.633,69	927/12	18.9.2012.	Odobren		
Grad Poreč	Vlastita sredstva-Fond	Obrt KRJES VORIĆ DANPJERO	poljoprivredna mehanizacija - traktor	23.837,02	978/13	7.10.2013.	Otplaćen	1.9.2021	
Grad Poreč	Vlastita sredstva-Fond	OPG DAMJANIĆ IVAN DAMJANIĆ I...	poljoprivredna mehanizacija - mjera 4 1 1	132.722,81	1097/17	30.11.2015	Otplaćen	5.2.2019.	
Grad Poreč	Vlastita sredstva-Fond	OPG ŠTIFANIĆ NIVES ŠTIFANIĆ NI...	kupnja poljoprivredne mehanizacije	19.908,42	1062/16	9.5.2016.	Odobren		
Grad Poreč	Vlastita sredstva-Fond	OPG KOVAČ BRANKA KOVAČ BRA...	razvoj agrolunzma na pčelarskom gospodarstvu	19.045,72	1086/17	6.3.2017	Odobren		
Grad Poreč	Vlastita sredstva-Fond	AROMA ISTRE j.d.o.o. BEL DANIJE...	razvoj agrolunzma na gospodarstvu	26.544,56	1087/17	6.3.2017	Odobren		
Grad Poreč	Vlastita sredstva-Fond	Poljop.Trg. Obrt vl. Ticijano Gržinić G...	obratna sredstva	19.908,42	1120/18	6.6.2018	Otplaćen	23.9.2020.	
Grad Poreč	Vlastita sredstva-Fond	OPG PIŠTAN GORAN PIŠTAN GOR...	poljop. meh. POLOVNO - traktor NOVO koša i grablje	22.562,68	1177/21	10.3.2021	Odobren		
Grad Poreč	Vlastita sredstva-Fond	Obrt ZELENJAVA JEHNIC TEODOR	poljoprivredna mehanizacija - NOVO - MJERA 4 1 1 LAG	79.633,69	1189/21	10.3.2021	Odobren		
Grad Poreč	Vlastita sredstva-Fond	OPG FLEGO ROBERT FLEGO ROB...	poljop meh. MJERA 6.3.1	7.432,48	1217/22	31.5.2022	Otplaćen	27.12.2023	
Grad Poreč	Vlastita sredstva-Fond	OPG PREKALJ GORAN PREKALJ	opremanje pogona za preradu maslina	53.089,12	1216/22	31.5.2022	Odobren		
Grad Poreč	Vlastita sredstva-Fond	OPG BIJELIĆ NIKOLINA BIJELIĆ NI...	Kupnja poljoprivrednog zemljišta - OKRUPNJAVANJE	199.084,21	1213/22	31.5.2022	Odobren		
Grad Poreč	Vlastita sredstva-Fond	Zajed.OPG ALEN RADMAN RADMA...	poljoprivredna mehanizacija - traktor RABLJENO	25.000,00	1238/24	20.10.2023	Odobren		
Grad Poreč	Vlastita sredstva-Fond	OPG IVAN MILOHANIĆ MILOHANIĆ	okrupnjavanje posjeda - kupnja poljop zemljišta RH	50.000,00	1236/24	20.10.2023	Odobren		
68	Ukupno za Grad Poreč			2.393.775,20					
Grad Pula	Vlastita sredstva-Fond	POVRČE VITASOVIĆ doo VITASOV...	Poljoprivredna mehanizacija	41.144,07	394/01	7.5.2001	Otplaćen prisilno	28.8.2017	
Grad Pula	Vlastita sredstva-Fond	PRŽIKLAS MARIO	Junice	6.717,97	305/99	5.11.1999	Otplaćen prisilno	2.8.2006	
Grad Pula	Vlastita sredstva-Fond	KOROMAN ŽELJKO	Adaptacija	3.437,52	260/99	16.4.1999	Otplaćen	5.9.2005.	

Dodjeljeni krediti 1995-2024

Opcina/grad	Pravilnik	Ime i prezime	Namjena	Odobreno Eur	Br.ug.	Sjednica	Status	D.Otplate	Objedinenj u
Grad Pula	Vlastita sredstva-Fond	BURŠIĆ KARLO	Poljoprivredna mehanizacija	5.043,47	427/01	26.9.2001.	Otplaćen	10.12.2009.	
Grad Pula	Vlastita sredstva-Fond	BILIĆ IVAN	Peradarstvo - nesilice	8.626,98	381/00	15.11.2000.	Prisilna naplata		
Grad Pula	Vlastita sredstva-Fond	UŠIĆ BOŽO	Preša za sijeno	3.716,24	327/00	14.2.2000.	Otplaćen	22.3.2005.	
Grad Pula	Vlastita sredstva-Fond	ORLIĆ-BAŠLIN DUBRAVKA	Plastenik	8.845,98	354/00	7.8.2000.	Otplaćen	29.9.2005.	
Grad Pula	Vlastita sredstva-Fond	PRŽIKLAS MARIO	Staja - izgradnja	3.649,88	385/01	8.3.2001.	Otplaćen prisilno	2.8.2006.	
Grad Pula	Vlastita sredstva-Fond	JURKOVIĆ PETAR	Plastenik	10.352,38	391/01	8.3.2001.	Otplaćen	18.4.2006.	
Grad Pula	Vlastita sredstva-Fond	BURŠIĆ DEAN	Farma za krave	6.636,14	254/99	18.12.1998.	Otplaćen	19.1.2005.	
Grad Pula	Udružena sredstva-MPiŠ	Obrt MARČETA Marčeta Dano	Vinarstvo - oprema	8.228,81	456/02	7.3.2002.	Otplaćen	30.6.2009.	
Grad Pula	Udružena sredstva-MPiŠ	CATELA DRAGAN	Ribarstvo - brod - oprema	10.617,82	561/03	16.10.2003.	Otplaćen	5.4.2011.	
Grad Pula	Udružena sredstva-MPiŠ	BOŽAC IVAN	Poljoprivredna mehanizacija	7.963,37	547/03	16.10.2003.	Objedinenj		973/13
Grad Pula	Udružena sredstva-MPiŠ	Obrt INGA Žgomba Branko	Plastenik	26.544,56	554/03	16.10.2003.	Otplaćen prisilno	7.8.2006.	
Grad Pula	Udružena sredstva-MPiŠ	Obrt MIMA Erman Marija	Plastenik	10.617,82	562/03	16.10.2003.	Otplaćen	12.8.2008.	
Grad Pula	Udružena sredstva-MPiŠ	BOŽAC IVAN	Junice	10.086,93	429/02	20.12.2001.	Otplaćen	16.8.2006.	
Grad Pula	Vlastita sredstva-Fond	BODIŠ DARKO	Pčelarstvo - napućene košnice	10.352,38	387/01	8.3.2001.	Otplaćen	31.3.2008.	
Grad Pula	Udružena sredstva-MPiŠ	TRAPAN BRUNO	Vinarstvo - podrum - oprema	10.617,82	598/04	8.3.2004.	Otplaćen	16.12.2014.	
Grad Pula	Udružena sredstva-MPiŠ	MIHOVILOVIĆ IVAN	Proizvodnja loznih cijepova	18.581,19	605/04	8.3.2004.	Otplaćen	27.11.2008.	
Grad Pula	Vlastita sredstva-Fond	PERŠIĆ KARLO	Junice	8.191,98	148/97	27.10.1997.	Otplaćen	1.2.2006.	
Grad Pula	Vlastita sredstva-Fond	DRUŽETIĆ EDO	Proizvodnja sadnica	3.006,31	172/97	27.10.1997.	Otplaćen prisilno	21.11.2005.	
Grad Pula	Vlastita sredstva-Fond	PERKOVIĆ RENATO	Poljoprivredna mehanizacija	2.654,46	420/01	26.9.2001.	Otplaćen	12.1.2004.	
Grad Pula	Vlastita sredstva-Fond	KRESINA IVAN	Junice	817,41	197/97	19.12.1997.	Otplaćen	13.1.2004.	
Grad Pula	Udružena sredstva-Ban...	Obrt PERŠIĆ Peršić Karlo	OSN. STADO JUNICE-25 KOM	44.415,39	/	12.11.2004.	Prosljeden banci		
Grad Pula	Udružena sredstva-Ban...	OPG BOŽAC NEVENKA Božac Nev...	OSN.STADO JUNICE-4 KOM	7.036,36	/	12.11.2004.	Prosljeden banci		
Grad Pula	Udružena sredstva-Ban...	OPG BUŽDON LJILJANA Buždon LJ...	OSN.STADO JUNICE-4 KOM	6.912,74	/	12.11.2004.	Prosljeden banci		
Grad Pula	Udružena sredstva-Ban...	OPG KOČAR RADOJKA Kočar Rad...	OSN. STADO JUNICE-8 KOM	14.471,53	/	12.11.2004.	Prosljeden banci		
Grad Pula	Vlastita sredstva-Fond	BUŽDON MILAN	Junice	1.638,40	158/97	27.10.1997.	Otplaćen	18.12.2003.	
Grad Pula	Vlastita sredstva-Fond	BELUŠIĆ MLADEN	Junice	819,20	157/97	27.10.1997.	Otplaćen	1.12.2003.	
Grad Pula	Vlastita sredstva-MPiŠ	Obrt KORŠOVICA Kočar Radojka	Nabavka poljop. mehanizacije - roto balirka	5.308,91	631/05	9.6.2005.	Objedinenj		941/12
Grad Pula	Vlastita sredstva-MPiŠ	BOŽAC IVAN	OSNOVNO STADO - JUNICE 3 KOM	5.308,91	649/05	28.11.2005.	Objedinenj		973/13
Grad Pula	Vlastita sredstva-MPiŠ	OPG TRAPAN BRUNO Trapan Bruno	Višegod. nasadi - vinograd (4ha)	19.908,42	664/05	28.11.2005.	Objedinenj		894/11
Grad Pula	Vlastita sredstva-MPiŠ	OPG GRBAC DARIO Grbac Dario	OSNOVNO STADO - JUNICE 4 KOM	7.963,37	657/05	28.11.2005.	Odobren		
Grad Pula	Vlastita sredstva-MPiŠ	Obrt KORŠOVICA Kočar Radojka	POLJOP MEHANIZACIJA - TRAKTOR I OSNOVNO STADO - JUNICE	39.816,84	678/06	27.3.2006.	Objedinenj		941/12
Grad Pula	Vlastita sredstva-MPiŠ	OPG TRAPAN BRUNO Trapan Bruno	POLJOP MEHANIZACIJA - TRAKTOR	29.199,02	710/06	28.7.2006.	Objedinenj		894/11
Grad Pula	Vlastita sredstva-MPiŠ	Ribarska zadruga LANTERNA MILO...	OPREMANJE SKLADIŠNOG PROSTORA	46.452,98	707/06	28.7.2006.	Otplaćen	25.11.2013.	
Grad Pula	Vlastita sredstva-MPiŠ	Obrt INGA Žgomba Branko	Nabavka poljoprivredne mehanizacije - traktor	41.807,68	722/06	12.12.2006.	Prisilna naplata		
Grad Pula	Vlastita sredstva-MPiŠ	Obrt KORŠOVICA Kočar Radojka	nabavka junica (10 kom)	26.544,56	805/08	31.10.2008.	Objedinenj		941/12
Grad Pula	Vlastita sredstva-Fond	OPG BUŽDON DANIEL BUŽDON D...	poljoprivredna mehanizacija - traktor	23.226,49	912/12	18.9.2012.	Odobren		
Grad Pula	Vlastita sredstva-Fond	OPG TRAPAN BRUNO Trapan Bruno	izgradnja vinarskog podruma (II tranša 500.000, I tranša 500.000, ...)	66.361,40	840/09	28.9.2009.	Objedinenj		894/11
Grad Pula	Vlastita sredstva-Fond	Obrt "MIHINI - TRANSPORT" BURŠI...	poljoprivredna mehanizacija - traktor + priključci	52.425,51	905/11	29.6.2011.	Otplaćen	12.9.2023.	
Grad Pula	Vlastita sredstva-Fond	OPG BOŽAC NEVENKA Božac Nev...	muzne krave	5.308,91	841/09	28.9.2009.	Objedinenj		973/13
Grad Pula	Vlastita sredstva-Fond	OPG TRAPAN BRUNO Trapan Bruno	izgradnja vinarskog podruma (II tranša 500.000)	66.361,40	855/10	15.2.2010.	Objedinenj		894/11
Grad Pula	Vlastita sredstva-Fond	OPG TRAPAN BRUNO Trapan Bruno	izgradnja vinarskog podruma	66.361,40	873/10	22.9.2010.	Objedinenj		894/11
Grad Pula	Vlastita sredstva-Fond	OPG TRAPAN BRUNO TRAPAN BR...	izgradnja vinarskog podruma	66.361,40	894/11	28.2.2011.	Odobren		
Grad Pula	Vlastita sredstva-Fond	Obrt PERŠIĆ Peršić Karlo	Poljoprivredna mehanizacija - traktor	39.816,84	904/11	29.6.2011.	Odobren		
Grad Pula	Vlastita sredstva-Fond	Obrt KORŠOVICA KOČAR RADOJKA	Mini sirana - proširenje kapaciteta	35.171,54	941/12	18.9.2012.	Odobren		
Grad Pula	Vlastita sredstva-Fond	OPG BENAŽIĆ NEVEN BENAŽIĆ N...	Vinarski podrum - oprema	92.905,97	967/13	20.2.2013.	Objedinenj		1203/22
Grad Pula	Vlastita sredstva-Fond	OPG BOŽAC NEVENKA Božac Nev...	obtna sredstva u stočarstvu za hranu i jesensku sjetvu	9.290,60	932/12	18.9.2012.	Objedinenj		973/13

Dodjeljeni krediti 1995-2024

Opcina/grad	Pravilnik	Ime i prezime	Namjena	Odobreno Eur	Br.ug.	Sjednica	Status	D.Otplate	Objednjen u
Grad Pula	Vlastita sredstva-Fond	OPG PERŠIĆ IVAN PERŠIĆ IVAN	obrtina sredstva u stočarstvu za hranu i jesensku sjetvu	13.272,28	946/12	18.9.2012.	Odobren		
Grad Pula	Vlastita sredstva-Fond	Obrt PERŠIĆ PERŠIĆ KARLO	obrtina sredstva	26.544,56	971/13	15.4.2013.	Otplaćen	13.8.2020.	
Grad Pula	Vlastita sredstva-Fond	OPG BOŽAC NEVENKA BOŽAC NE...	nabavka osnovnog stada - junice	10.617,82	973/13	15.4.2013.	Odobren		
Grad Pula	Vlastita sredstva-Fond	OPG LUKEŽ IGOR LUKEŽ IGOR	agroturizam -dovršetak izgradnje kuće za odmor	25.217,33	983/14	14.3.2014.	Otplaćen	1.8.2019.	
Grad Pula	Vlastita sredstva-Fond	Obrt "MICHELE" CATELA DRAGAN	obrtina sredstva	9.290,60	1028/15	27.3.2015.	Otplaćen	26.9.2023.	
Grad Pula	Vlastita sredstva-Fond	OPG KOVAČ NIKŠA KOVAČ NIKŠA	podizanje 0,5 ha voćnjaka	5.308,91	1037/16	30.11.2015.	Otplaćen	9.12.2021.	
Grad Pula	Vlastita sredstva-Fond	Obrt R.A.K KOČEVAR ALDO	kupnja dosravnog vozila s termozolacijom	10.617,82	1050/16	22.3.2016.	Otplaćen	7.7.2017.	
Grad Pula	Vlastita sredstva-Fond	OPG BENAŽIĆ KATARINA BENAŽI...	Okrupnjavanje posjeda i opremanje vinarskog podruma - MJERA 06, podmjera 6.1.1. Po...	39.816,84	1066/16	8.9.2016.	Otplaćen	9.1.2020.	
Grad Pula	Vlastita sredstva-Fond	OPG ORLIĆ IVAN ORLIĆ IVAN	podizanje nasada aromatskog-ljekovitog bilja i nabavka opreme za proizvodnju priprava...	26.544,56	1077/17	16.12.2016.	Odobren		
Grad Pula	Vlastita sredstva-Fond	AGROKOKA-PULA d.o.o. BEVANDI...	peradarska farma BARBAN - kupnja nekretnine po Rješenju o dosudi Posl.br 7Sr-241/20...	331.807,02	1117/18	6.6.2018.	Objednjen		1182/21
Grad Pula	Vlastita sredstva-Fond	OPG MEMENTO MORIS VAREŠKO...	mehanizacija i opremanje vinarskog podruma	66.361,40	1150/19	11.3.2019.	Odobren		
Grad Pula	Vlastita sredstva-Fond	OPG BENAŽIĆ KATARINA BENAŽI...	oprema u vinarskom podrumu - MJERA Vinska omotnica	106.841,86	1203/22	31.5.2022.	Odobren		
Grad Pula	Vlastita sredstva-Fond	BAR LOGISTIC D.O.O. DAMIJANIĆ...	Opremanje destilacije	42.471,30	1205/22	31.5.2022.	Odobren		
Grad Pula	Vlastita sredstva-Fond	TOP HYGIENIC ISTRA J.d.o.o. GALI...	oprema za zbrinjavanje bio otpada i komine	26.544,56	1218/23	31.5.2022.	Odobren		
53 Ukupno za Grad Pula				1.788.904,12					
Grad Rovinj	Udružena sredstva-MPIŠ	POPOVIĆ MIRKO	Plastenik	19.244,81	490/02	15.7.2002.	Otplaćen	13.8.2008.	
Grad Rovinj	Vlastita sredstva-Fond	Obrt NOVI TORAČ Pokrajac Miro	Oprema - maslinarstvo	25.217,33	418/01	26.9.2001.	Otplaćen	17.11.2009.	
Grad Rovinj	Udružena sredstva-MPIŠ	ORTOVIVO d.o.o. Ouarantotto Dorija...	Poljoprivredna mehanizacija	9.290,60	530/03	14.3.2003.	Otplaćen	18.8.2008.	
Grad Rovinj	Udružena sredstva-MPIŠ	Obrt VIVODA Vivoda Davor	Vinarstvo - podrum	9.954,21	531/03	14.3.2003.	Otplaćen	30.7.2012.	
Grad Rovinj	Vlastita sredstva-Fond	BULEŠIĆ PETAR	Izgradnja medare	4.227,22	255/99	18.12.1998	Otplaćen	19.7.2005	
Grad Rovinj	Vlastita sredstva-Fond	BRIŠKOSKI LJUBE	Rekonstrukcija staje	6.636,14	234/98	30.10.1998	Otplaćen prisilno	6.8.2013.	
Grad Rovinj	Udružena sredstva-MPIŠ	ORTOVIVO d.o.o. Ouarantotto Dorija...	Poljoprivredna mehanizacija	7.299,75	444/02	7.3.2002	Otplaćen	22.12.2016	
Grad Rovinj	Udružena sredstva-MPIŠ	SKINK d.o.o. Prgomet Damir	Plastenik	39.816,84	575/04	8.3.2004	Otplaćen	13.12.2010	
Grad Rovinj	Udružena sredstva-MPIŠ	PUŠKARIĆ MINA	Trgovina - eko proizv. oprema	5.308,91	455/02	7.3.2002	Otplaćen	4.6.2003.	
Grad Rovinj	Vlastita sredstva-Fond	SKINK d.o.o. Prgomet Damir	Sadni materijal	9.290,60	75/97	13.2.1997	Otplaćen	4.6.2002	
Grad Rovinj	Vlastita sredstva-MPIŠ	Obrt AGRIVITA Uljanić William	podizanje plastenika i nabavka polj. mehanizacije - traktora	35.835,16	720/06	12.12.2006	Otplaćen	29.9.2010	
Grad Rovinj	Vlastita sredstva-MPIŠ	OPG DEBELJUH BRANKO Debeljuh...	Poljoprivredna mehanizacija - traktor	16.590,35	727/06	12.12.2006.	Otplaćen	5.9.2011	
Grad Rovinj	Vlastita sredstva-MPIŠ	DAMIJANIĆ STANKO DAMIJANIĆ S...	poljoprivredna mehanizacija - traktor s priključcima	132.722,81	768/07	25.9.2007	Otplaćen	29.7.2013.	
Grad Rovinj	Vlastita sredstva-MPIŠ	DAMIJANIĆ STANKO DAMIJANIĆ S...	poljoprivredna mehanizacija - freza - mulcher	66.361,40	777/08	20.3.2008.	Otplaćen	29.7.2013.	
Grad Rovinj	Vlastita sredstva-MPIŠ	Obrt "HUGO" PRKAČIN IRENA	opremanje vinarskog podruma	21.368,37	824/09	31.10.2008	Otplaćen	2.6.2017	
Grad Rovinj	Vlastita sredstva-Fond	Obrt "HUGO" PRKAČIN IRENA	opremanje vinarskog podruma	13.272,28	850/09	28.9.2009.	Otplaćen	24.1.2017.	
Grad Rovinj	Vlastita sredstva-Fond	Obrt VIKTOR ČERNJUL MIŠEL	nabavka traktora sa priključcima	106.178,25	882/10	22.9.2010.	Otplaćen	8.7.2022	
Grad Rovinj	Vlastita sredstva-Fond	Obrt VIVODA Vivoda Davor	poljoprivredna mehanizacija - traktor	39.816,84	865/10	15.2.2010.	Otplaćen	15.11.2019.	
Grad Rovinj	Vlastita sredstva-Fond	Obrt DOBRAVAC DOBRAVAC DAMI...	opremanje vinarskog podruma	18.581,19	881/10	22.9.2010.	Otplaćen	16.2.2021.	
Grad Rovinj	Vlastita sredstva-Fond	Obrt AGRIVITA Uljanić William	podizanje plastenika	33.180,70	880/10	22.9.2010.	Otplaćen	11.1.2016.	
Grad Rovinj	Vlastita sredstva-Fond	Obrt "SAN TOMMASO" DEBELJUH...	Nabavka poljoprivredne mehanizacije	49.771,05	892/11	28.2.2011.	Otplaćen	4.8.2020.	
Grad Rovinj	Vlastita sredstva-Fond	TELEPORT d.o.o. MILIĆ KARLO	HELICIKULTURA - podizanje farme puževa 0,55 ha	29.862,63	913/12	7.12.2011.	Otplaćen prisilno	10.12.2021	
Grad Rovinj	Vlastita sredstva-Fond	Obrt DOBRAVAC DOBRAVAC DAMI...	nabavka poljoprivredne mehanizacije - traktor	33.180,70	952/12	11.12.2012.	Otplaćen	3.11.2021.	
Grad Rovinj	Vlastita sredstva-Fond	Obrt "SAN TOMMASO" DEBELJUH...	Obrtna sredstva	48.443,83	958/13	20.2.2013.	Otplaćen	2.7.2015.	
Grad Rovinj	Vlastita sredstva-Fond	Obrt MONCERLONGO SPONZA NA...	Izgradnja degustacijske sale i zatvorene jahaone	51.761,90	1002/14	13.10.2014.	Otplaćen	2.2.2017	
Grad Rovinj	Vlastita sredstva-Fond	Obrt "SAN TOMMASO" DEBELJUH...	vinarski podrum - proširenje i opremanje vinarskog podruma - APPRRR	108.434,53	1015/15	27.3.2015.	Otplaćen	24.11.2023.	
Grad Rovinj	Vlastita sredstva-Fond	PO "VIVODA" VIVODA DAVOR	opremanje vinarskog podruma - inox spremnici za vino	10.617,82	1014/15	27.3.2015.	Otplaćen	13.9.2021.	
Grad Rovinj	Vlastita sredstva-Fond	Obrt "BOGU NA VRH" ČINIĆ DARIO	nabavka mehanizacije i podizanje nasada	49.107,44	1053/16	27.3.2015.	Otplaćen	28.4.2021.	
Grad Rovinj	Vlastita sredstva-Fond	Poljop. obrt "VIKTOR" ČERNJUL MI...	poljop. mehanizacija - tandem prikolica za drva s kranom	29.199,02	1030/15	30.11.2015.	Otplaćen	8.7.2022	
Grad Rovinj	Vlastita sredstva-Fond	Obrt "SAN TOMMASO" DEBELJUH...	obrtina sredstva	71.670,32	1044/16	22.3.2016.	Otplaćen	20.8.2018.	
Grad Rovinj	Vlastita sredstva-Fond	Obrt "SAN TOMMASO" DEBELJUH...	agroturizam - adaptacija postojećeg objekta uz vinarski podrum u smještajne kapacitete	230.937,69	1106/17	2.10.2017	Odobren		

Dodjeljeni krediti 1995-2024

Opcina/grad	Pravnik	Ime i prezime	Namjena	Odobreno Eur	Br.ug.	Sjednica	Status	D.Oplate	Objedinjen u
Grad Rovinj	Vlastita sredstva-Fond	OPG "LUCIJA-FAM.KALEBIĆ" KALE...	oprema i meh. u maslinarstvu MJERA 6.3.1 LAG	7.369,60	1215/22	31.5.2022.	Odobren		
Grad Rovinj	Vlastita sredstva-Fond	OPG OLEA MAGICA NADIŠIĆ ARDI...	poljop. meh. i oprema za maslinarstvo - MJERA 6.3.1 LAG	7.963,37	1221/22	24.10.2022	Otplaćen	19.3.2024	
Grad Rovinj	Vlastita sredstva-Fond	PO VIVODA VIVODA DAVOR	kupnja poljoprivredne mehanizacije - traktor MJERA 4.1.1	60.000,00	1230/23	17.3.2023.	Otplaćen	30.9.2024	
Grad Rovinj	Vlastita sredstva-Fond	OPG "LUCIJA-FAM.KALEBIĆ" KALE...	poljoprivredna mehanizacija - traktor RABLJENO	38.000,00	1233/23	20.10.2023.	Odobren		
Grad Rovinj	Vlastita sredstva-Fond	LOVAČKO DRUŠTVO ROVINJ UDO...	KONSOLIDACIJA POSLOVANJA - plaćanje regresnih zahtjeva od šleta	5.000,00	1252/24	29.7.2024	Odobren		
Grad Rovinj	Vlastita sredstva-Fond	SKINK d.o.o. PRGOMET IVA	podizanje nasada dogododisnjih kultura i nabavka mehanizacije	311.000,00	1249/24	29.7.2024	Odobren		
37	Ukupno za Grad Rovinj			1.762.513,66					
Grad Umag	Vlastita sredstva-Fond	BROZIĆ & CO d.o.o. Brozić Mauricio	Poljoprivredna mehanizacija	9.954,21	292/99	5.11.1999.	Otplaćen	25.11.2004	
Grad Umag	Vlastita sredstva-Fond	MATIJAŠIĆ MARIO	Kombajn - rajčica	10.219,66	368/00	15.11.2000.	Otplaćen	28.11.2005	
Grad Umag	Vlastita sredstva-Fond	MAKOVAČ DARIO	Nabavka traktora	10.485,10	323/00	14.2.2000	Otplaćen	7.3.2005	
Grad Umag	Vlastita sredstva-Fond	PEKIĆ IRENA	Plastenik	10.352,38	380/01	8.3.2001.	Otplaćen prisilno	14.12.2015	
Grad Umag	Vlastita sredstva-Fond	MATIJAŠIĆ MARIO	Kombajn - rajčica	20.439,31	381/01	8.3.2001.	Otplaćen	13.1.2006.	
Grad Umag	Udružena sredstva-MPIŠ	Zadruga SARGUS Coslovich Claudio	Ribarstvo - oprema	5.308,91	460/02	7.3.2002	Otplaćen	7.7.2008	
Grad Umag	Udružena sredstva-MPIŠ	ATC d.o.o. Coronika Moreno	Vinarstvo - podrum	18.846,64	471/02	7.3.2002	Otplaćen	30.6.2010.	
Grad Umag	Vlastita sredstva-Fond	DEGRASSI MORENO	Podizanje vinograda	9.444,77	280/99	17.6.1999.	Otplaćen	31.7.2007.	
Grad Umag	Udružena sredstva-MPIŠ	Obrt ČUČA Martinović Žada	Peradarstvo - nesilice	6.636,14	534/03	14.3.2003.	Otplaćen	29.12.2004	
Grad Umag	Udružena sredstva-MPIŠ	Zadruga SARGUS Coslovich Claudio	Ribarstvo - oprema	10.617,82	535/03	14.3.2003.	Otplaćen	14.8.2015.	
Grad Umag	Udružena sredstva-MPIŠ	ATC d.o.o. Coronica Moreno	Vinarstvo - oprema	26.544,56	464/02	7.3.2002	Otplaćen	23.9.2010.	
Grad Umag	Udružena sredstva-MPIŠ	Obrt za morski ribolov Žonić Dean	Ribarstvo - oprema	5.308,91	494/02	15.7.2002.	Otplaćen	15.11.2010.	
Grad Umag	Udružena sredstva-MPIŠ	PERIĆ MARIO	Poljoprivredna mehanizacija	19.908,42	431/02	20.12.2001	Otplaćen	19.12.2011	
Grad Umag	Vlastita sredstva-Fond	BROZIĆ & CO d.o.o. Brozić Mauricio	Nabavka kombajna	9.954,21	267/99	16.4.1999.	Otplaćen	26.2.2004.	
Grad Umag	Vlastita sredstva-Fond	BROZIĆ & CO d.o.o. Brozić Mauricio	Poljoprivredna mehanizacija	9.290,60	244/98	30.10.1998.	Otplaćen	15.1.2004.	
Grad Umag	Udružena sredstva-Ban...	OPG PERIĆ DRAGICA Perić Dragica	OSN. STADO JUNICE-4 KOM	6.996,36		12.11.2004	Prostijeden banci		
Grad Umag	Vlastita sredstva-MPIŠ	Obrt MINI FARMA Vranić Sanja	Nabavka osnovnog stada - junice 10 kom	19.122,76	647/05	12.11.2004	Otplaćen	9.11.2006.	
Grad Umag	Vlastita sredstva-MPIŠ	Obrt DANDI MAKOVAČ DARIO	POLJOP. MEHANIZACIJA - KOMBajn ZA BERBU RAJČICE	10.617,82	688/06	27.3.2006.	Otplaćen	4.2.2011	
Grad Umag	Vlastita sredstva-MPIŠ	Obrt ČUJ KRALJEVIĆ DANILO	PODIZANJE DUGOGODIŠNJEG NASADA - VINOGRAD 1.5 ha	10.617,82	685/06	27.3.2006.	Otplaćen prisilno	26.8.2013.	
Grad Umag	Vlastita sredstva-Fond	Poljop. obrt ČEKO ČEKO BRANKO	poljoprivredna mehanizacija - traktor	33.180,70	845/09	28.9.2009.	Otplaćen	12.2.2020.	
Grad Umag	Vlastita sredstva-Fond	Obrt FIORE PAULIĆ FIORENCO	izgradnja vinarskog podruma (I tranša 500.000, II tranša 500.000)	66.361,40	846/09	28.9.2009	Otplaćen	2.8.2022.	
Grad Umag	Vlastita sredstva-Fond	Obrt MASLINA KMET VESNA	nabavka poljoprivredne mehanizacije - traktor s priključcima	16.182,10	864/10	15.2.2010.	Otplaćen	22.12.2020.	
Grad Umag	Vlastita sredstva-Fond	Obrt FIORE PAULIĆ FIORENCO	izgradnja vinarskog podruma (II tranša 500.000)	66.361,40	869/10	15.2.2010.	Otplaćen	2.8.2022.	
Grad Umag	Vlastita sredstva-Fond	OPG DERVIŠEVIĆ VAHDET DERVI...	Nabavka poljoprivrednog traktora	26.544,56	915/12	7.12.2011.	Otplaćen	16.8.2022.	
Grad Umag	Vlastita sredstva-Fond	OPG VISINTIN CLAUDIO VISINTIN...	Podizanje novih nasada vinograda 0,5 ha i maslinika 0,5 ha	10.617,82	966/13	20.2.2013.	Odobren		
Grad Umag	Vlastita sredstva-Fond	Obrt DANDI MAKOVAČ DARIO	nabavka poljoprivredne mehanizacije	10.617,82	986/14	14.3.2014.	Otplaćen	13.8.2021	
Grad Umag	Vlastita sredstva-Fond	Zadruga SARGUS COSLOVICH CL...	izgradnja 2 nova uzgajališna polja dagnji	19.908,42	1020/15	13.10.2014.	Odobren		
Grad Umag	Vlastita sredstva-Fond	OPG JURISHEVIĆ EDI JURISHEVIĆ EDI	poljop. mehanizacija - polovni traktor i balirka	5.308,91	1036/15	30.11.2015.	Otplaćen	8.6.2020.	
Grad Umag	Vlastita sredstva-Fond	Poljoprivredni Obrt MARIO MILOŠ M...	poljoprivredna mehanizacija - kombajn za berbu ind. rajčice	26.544,56	1121/18	6.6.2018.	Odobren		
Grad Umag	Vlastita sredstva-Fond	OPG JURISHEVIĆ EDI JURISHEVIĆ EDI	poljoprivredna mehanizacija	5.308,91	1119/18	6.6.2018.	Otplaćen	28.12.2022.	
Grad Umag	Vlastita sredstva-Fond	OPG DERVIŠEVIĆ VAHDET DERVI...	Nabavka poljoprivrednog traktora - POLOVNO	15.926,74	1144/19	11.3.2019.	Odobren		
31	Ukupno za Grad Umag			533.529,74					
Grad Vodnjan	Vlastita sredstva-Fond	KUFTIĆ SLADAN	Junice	5.598,31	303/99	5.11.1999.	Otplaćen prisilno	10.9.2010.	
Grad Vodnjan	Vlastita sredstva-Fond	CAPOLICCHIO DAMIR	Junice	4.478,65	304/99	5.11.1999.	Otplaćen prisilno	17.10.2005.	
Grad Vodnjan	Vlastita sredstva-Fond	CAPOLICCHIO DAMIR	Junice	2.654,46	376/01	8.3.2001.	Otplaćen prisilno	17.10.2005.	
Grad Vodnjan	Vlastita sredstva-Fond	LEONARDELLI PIETRO	Poljoprivredna mehanizacija	8.096,09	373/01	8.3.2001.	Otplaćen	20.4.2006.	
Grad Vodnjan	Udružena sredstva-MPIŠ	Obrt EPULON Ostojin Stevan	Staja - izgradnja	5.308,91	452/02	7.3.2002.	Otplaćen	30.12.2010.	
Grad Vodnjan	Vlastita sredstva-Fond	DARBE ANTON	Vinarstvo - podrum + oprema	5.043,47	413/01	26.9.2001.	Otplaćen	19.10.2009.	
Grad Vodnjan	Udružena sredstva-MPIŠ	Obrt PLASTENIK MANDRIOL Geiss...	Plastenik	10.617,82	538/03	14.3.2003.	Otplaćen prisilno	22.10.2009	

Dodjeljeni krediti 1995-2024

Općina/grad	Pravnik	Ime i prezime	Namjena	Odobreno Eur	Br.ug.	Sjednica	Status	D.Otplate	Objednjen u
Grad Vodnjan	Udružena sredstva-MPIŠ	Obrt BAIOCO Đurić Andrej	Mini uljara - oprema	66.361,40	546/03	16.10.2003.	Otplaćen prisilno	8.9.2015.	
Grad Vodnjan	Udružena sredstva-MPIŠ	DETOFFI VALTER	Junice	5.308,91	440/02	20.12.2001.	Otplaćen	22.4.2006.	
Grad Vodnjan	Vlastita sredstva-Fond	CAPOLICCHIO DOMENICO	Ovce	5.308,91	76/97	13.2.1997.	Otplaćen prisilno	15.6.2007.	
Grad Vodnjan	Udružena sredstva-Ban...	OPG DUBINOVIĆ DARINKA Dubino...	OSN STADO JUNICE - 7 KOM	10.741,14	/	12.11.2004.	Prosljeđen banci		
Grad Vodnjan	Udružena sredstva-Ban...	OPG LEONARDELLI PIETRO Leona...	OSN STADO JUNICE - 2 KOM	3.519,13	/	12.11.2004.	Prosljeđen banci		
Grad Vodnjan	Udružena sredstva-Ban...	OPG SULJIĆ MIJO Suljić Mijo	OSN STADO JUNICE-10 KOM	17.598,34	/	12.11.2004.	Prosljeđen banci		
Grad Vodnjan	Vlastita sredstva-Fond	ĐURIĆ ANDREJ	Prirada maslina	4.778,02	41/96	2.9.1996.	Otplaćen	10.10.2001.	
Grad Vodnjan	Vlastita sredstva-Fond	VITASOVIĆ ZORAN	Junice	1.657,12	136/97	3.7.1997.	Otplaćen	4.8.2003.	
Grad Vodnjan	Vlastita sredstva-Fond	VITASOVIĆ ZORAN	Junice	1.657,12	130/97	3.7.1997.	Otplaćen	4.8.2003.	
Grad Vodnjan	Vlastita sredstva-Fond	MANZIN FERUCCIO	Staja za kravu	5.308,91	70/97	13.2.1997.	Otplaćen	23.7.2003.	
Grad Vodnjan	Vlastita sredstva-Fond	LEONARDELLI PIETRO	Junice	1.657,12	131/97	3.7.1997.	Otplaćen	8.8.2003.	
Grad Vodnjan	Vlastita sredstva-Fond	BURŠIĆ MILAN	Izgradnja pršutame	6.636,14	218/98	1.6.1998.	Otplaćen prisilno		
Grad Vodnjan	Vlastita sredstva-MPIŠ	OpG LEONARDELLI PIETRO Leonar...	Nabavka poljop. mehanizacije - traktor	19.244,81	620/05	7.3.2005.	Otplaćen	22.12.2009.	
Grad Vodnjan	Vlastita sredstva-MPIŠ	Proiz. vina GIACOMETTI - MOSCAR...	Adaptacija dijela vinarskog podruma u degustacijski prostor	10.617,82	642/05	9.6.2005.	Otplaćen	11.5.2009.	
Grad Vodnjan	Vlastita sredstva-MPIŠ	Obrt BAIOCO Đurić Andrej	NABAVAL POLJ. OPREME I MEHANIZACIJE	25.217,33	659/05	28.11.2005.	Otplaćen prisilno	27.4.2016.	
Grad Vodnjan	Vlastita sredstva-MPIŠ	Obrt ISKOPI DUBINOVIĆ DUBINOVI...	OSNOVNO STADO - JUNICE 5 KOM	10.617,82	663/05	28.11.2005.	Prisilna naplata		
Grad Vodnjan	Vlastita sredstva-MPIŠ	Obrt "TONIN" PASTROVICCHIO AN...	POLJOP. MEHANIZACIJA - TRAKTOR	14.931,32	705/06	28.7.2006.	Otplaćen	6.11.2014.	
Grad Vodnjan	Vlastita sredstva-MPIŠ	OpG LEONARDELLI PIETRO Leonar...	Poljoprivredna mehanizacija - traktor	27.208,18	713/06	12.12.2006.	Otplaćen	26.9.2011	
Grad Vodnjan	Vlastita sredstva-MPIŠ	OPG CHIAVALON SANDI CHIAVAL...	nabavka polj. mehanizacija i opremanje dvorane za degustaciju	86.269,83	751/07	25.9.2007.	Otplaćen	25.7.2012.	
Grad Vodnjan	Vlastita sredstva-MPIŠ	OPG LAMPE ALBIN LAMPE ALBIN	podizanje maslinika	25.880,95	762/07	25.9.2007.	Otplaćen	1.8.2024	
Grad Vodnjan	Vlastita sredstva-MPIŠ	Obrt "PIAZZA GRANDE" DEBREVI...	poljoprivredna mehanizacija - traktor	16.988,52	774/07	25.9.2007.	Otplaćen	16.10.2012.	
Grad Vodnjan	Vlastita sredstva-MPIŠ	OPG Fiore MIRKOVIĆ KRISTIAN	Poljoprivredna mehanizacija - traktor s priključcima	40.613,18	763/07	25.9.2007.	Otplaćen prisilno	25.1.2012.	
Grad Vodnjan	Vlastita sredstva-MPIŠ	OPG STIPANČIĆ LORENA STIPAN...	poljoprivredna mehanizacija - traktor i oprema za navodnjavanje	58.398,04	810/08	31.10.2008.	Otplaćen	5.12.2013.	
Grad Vodnjan	Vlastita sredstva-MPIŠ	OPG CHIAVALON SANDI CHIAVAL...	Opremanje kušane maslinovog ulja te nabavka poljoprivredne mehanizacije	47.323,75	799/08	31.10.2008.	Otplaćen	9.3.2018.	
Grad Vodnjan	Vlastita sredstva-Fond	OPG CHIAVALON SANDI CHIAVAL...	Podizanje dugogodišnjih nasada - maslinik	19.908,42	851/09	28.9.2009.	Otplaćen	29.12.2020.	
Grad Vodnjan	Vlastita sredstva-Fond	OPG RADOLOVICH RICCARDO RA...	poljoprivredna mehanizacija - traktor s priključcima	25.217,33	831/09	28.9.2009.	Otplaćen	21.6.2019.	
Grad Vodnjan	Vlastita sredstva-Fond	TO "KOD MILANA" BURŠIĆ MILAN	obrtna sredstva u proizvodnji pršuta	39.816,84	830/09	28.9.2009.	Otplaćen	29.7.2021	
Grad Vodnjan	Vlastita sredstva-Fond	OPG MARLENA OSTOJIĆ OSTOJI...	podizanje maslinika	10.617,82	895/11	28.2.2011	Odobren		
Grad Vodnjan	Vlastita sredstva-Fond	SAN LORENZO OLIVE d.o.o. PUHA...	obrtna sredstva	66.361,40	900/11	29.6.2011.	Otplaćen		
Grad Vodnjan	Vlastita sredstva-Fond	OPG CHIAVALON SANDI CHIAVAL...	podizanje maslinika	26.544,56	906/11	7.12.2011	Otplaćen	29.12.2020.	
Grad Vodnjan	Vlastita sredstva-Fond	Obrt GURANIS BOŽAC SANDRA	Degustacijska sala	66.361,40	909/12	7.12.2011	Otplaćen	10.1.2020.	
Grad Vodnjan	Vlastita sredstva-Fond	TO "KOD MILANA" BURŠIĆ MILAN	Obrtna sredstva dorada i prirada mesa	53.089,12	916/12	12.3.2012.	Otplaćen	22.11.2017.	
Grad Vodnjan	Vlastita sredstva-Fond	OPG SULJIĆ MIJO Suljić Mijo	obrtna sredstva u stočarstvu za hranu i jesensku sjelvu	10.617,82	933/12	18.9.2012.	Odobren		
Grad Vodnjan	Vlastita sredstva-Fond	Obrt GURANIS vl. Sandra Božac BO...	Agroturizam - prezentacijsko smještajni kapacitet	34.507,93	991/14	14.3.2014.	Otplaćen	9.9.2020	
Grad Vodnjan	Vlastita sredstva-Fond	OPG CHIAVALON SANDI CHIAVAL...	obrtna sredstva	46.452,98	998/14	13.10.2014.	Otplaćen	3.4.2017.	
Grad Vodnjan	Vlastita sredstva-Fond	Obrt "TONIN" PASTROVICCHIO DU...	obrtna sredstva	10.617,82	1008/15	27.3.2015.	Otplaćen	2.8.2017.	
Grad Vodnjan	Vlastita sredstva-Fond	OPG DEGHENGGHI DOMENICO DE...	nabavka poljoprivredne mehanizacije	10.617,82	1007/15	27.3.2015.	Otplaćen	4.7.2023.	
Grad Vodnjan	Vlastita sredstva-Fond	OPG MOSCARDA OLIMPIO MOSC...	kupnja traktora i rolo balirke	15.926,74	1016/15	27.3.2015.	Odobren		
Grad Vodnjan	Vlastita sredstva-Fond	OPG CHIAVALON SANDI CHIAVAL...	MJERA 4 1 1 - nabavka poljoprivredne mehanizacije, vozila i opreme	376.932,78	1084/17	6.3.2017	Otplaćen	2.2.2021	
Grad Vodnjan	Vlastita sredstva-Fond	OPG VITASOVIĆ IVICA VITASOVIĆ	Nabavka poljop. mehanizacije MJERA 4. 1. 1	124.759,44	1104/17	2.10.2017.	Odobren		
Grad Vodnjan	Vlastita sredstva-Fond	OPG DEGHENGGHI DOMENICO DE...	kupnja poljop. zemljišta - okrupnjavanje posjeda	23.226,49	1123/18	6.6.2018.	Odobren		
Grad Vodnjan	Vlastita sredstva-Fond	ULJARA BAIOCO D.O.O. GEISSA D...	modernizacija opreme pogona za prirodu maslina	228.946,84	1127/18	6.6.2018.	Odobren		
Grad Vodnjan	Vlastita sredstva-Fond	ISTRA INNOVATION CONSULTING...	Ulaganje u ekološku proizvodnju ljekovitog i aromatskog bilja te priprava od istog	477.802,11	1128/18	24.9.2018.	Odobren		
Grad Vodnjan	Vlastita sredstva-Fond	OPG KOMIĆ MARIJA KOMIĆ MARIJ...	opremanje destilerije aromatičnog bilja - MJERA 6.2.1	24.553,72	1157/19	11.3.2019	Odobren		
Grad Vodnjan	Vlastita sredstva-Fond	OPG CHIAVALON SANDI CHIAVAL...	izgradnja uljare s pratećim sadržajima - MJERA 4. 1. 1	398.168,43	1146/19	11.3.2019.	Odobren		
Grad Vodnjan	Vlastita sredstva-Fond	OPG CHIAVALON SANDI CHIAVAL...	II Tranša	623.797,20	1162/20	11.3.2019.	Odobren		

Dodjeljeni krediti 1995-2024

Općina/grad	Pravitnik	Ime i prezime	Namjena	Odobreno Eur	Br.ug.	Sjednica	Status	D.Otplate	Objedinjen u
Grad Vodnjan	Vlastita sredstva-Fond	OPG PASTROVICCHIO ANTONIO...	kupnja i adaptacija poslovnog prostora u svrhu proširenja pogona prerade ploda mastne	26.544,56	1166/20	3.2.2020.	Otplaćen	30.12.2024.	
Grad Vodnjan	Vlastita sredstva-Fond	OPG MOSCARDA MATTEO MOSCA...	poljoprivredna mehanizacija NOVO - MJERA 4.1.1. LAG	26.544,56	1183/21	10.3.2021.	Odobren		
Grad Vodnjan	Vlastita sredstva-Fond	GIACOMETTI-MOSCARDA MOSCA...	poljoprivredna mehanizacija NOVO - nabavka traktora i dostavnog vozila MJERA 4.1.1....	26.544,56	1184/21	10.3.2021.	Odobren		
Grad Vodnjan	Vlastita sredstva-Fond	OPG DOMENICO DEGHENGI DE...	poljop. meh. - traktor RABLJENO	24.885,53	1222/23	24.10.2022.	Odobren		
Grad Vodnjan	Vlastita sredstva-Fond	OPG CHIAVALON SANDI CHIAVAL...	Kupnja poljop. zemljišta i krčenje Jerena	260.000,00	1246/24	28.3.2024.	Odobren		
58	Ukupno za Grad Vodnjan			3.635.005,74					
Lovački savez IŽ	Udružena sredstva-MPiŠ	LD KAMENJARKA Belušić Mladen	Lov. gosp. objekt	19.908,42	474/02	15.7.2002.	Otplaćen	9.5.2011	
Lovački savez IŽ	Vlastita sredstva-Fond	LD SRNJAK Sorčić Dragutin	Lov. gosp. objekt	3.318,07	400/01	7.5.2001	Otplaćen	21.7.2009.	
Lovački savez IŽ	Vlastita sredstva-Fond	BENČIĆ DARKO	Uzgoj fazana -prosjor	8.626,98	258/99	16.4.1999.	Otplaćen prisilno	9.6.2006.	
Lovački savez IŽ	Vlastita sredstva-Fond	LD SRNJAK Sorčić Dragutin	Lov. gosp. objekt	7.963,37	348/00	22.5.2000.	Otplaćen	19.3.2007.	
Lovački savez IŽ	Vlastita sredstva-Fond	LD PATKA Đurđević Severin	Lov. gosp. objekt	7.963,37	349/00	22.5.2000.	Otplaćen	20.6.2006.	
Lovački savez IŽ	Vlastita sredstva-Fond	LD LIM Millos Sergio	Lov. gosp. objekt	7.963,37	359/00	7.8.2000.	Otplaćen	22.9.2005.	
Lovački savez IŽ	Vlastita sredstva-Fond	LD ZEC Poreč Benčić Silvano	Lov. gosp. objekt	33.180,70	370/00	15.11.2000.	Otplaćen	14.5.2007.	
Lovački savez IŽ	Udružena sredstva-MPiŠ	DEROCCHI BRUNO	Lov. gosp. objekt	15.926,74	466/02	7.3.2002.	Otplaćen	4.1.2011	
Lovački savez IŽ	Vlastita sredstva-Fond	LD KAMENJARKA Belušić Mladen	Lov. gosp. objekt	15.926,74	424/01	26.9.2001.	Otplaćen	5.10.2009.	
Lovački savez IŽ	Udružena sredstva-MPiŠ	Obrt PETEH Pejeh Josip	Lov. gosp. objekt	13.272,28	498/03	27.12.2002.	Otplaćen	31.10.2011.	
Lovački savez IŽ	Udružena sredstva-MPiŠ	LD ZEC Poreč Benčić Silvano	Poljoprivredna mehanizacija	10.617,82	563/03	16.10.2003.	Otplaćen	10.2.2011.	
Lovački savez IŽ	Udružena sredstva-MPiŠ	LD TRČKA Titonel Fulvio	Lov. gosp. objekt	26.544,56	434/02	20.12.2001.	Otplaćen	20.10.2010.	
Lovački savez IŽ	Udružena sredstva-MPiŠ	Obrt MATIKA Matika Goran	uzgoj zečeva	6.636,14	600/04	8.3.2004.	Otplaćen	19.7.2012.	
Lovački savez IŽ	Vlastita sredstva-Fond	PETEH MLADEN	Nabavka bokseva za uzgoj divljeg zeca	10.617,82	622/05	7.3.2005.	Otplaćen	16.5.2013.	
Lovački savez IŽ	Vlastita sredstva-Fond	LD LEPUS Cattunar Franco	Izgradnja lovnogospodarskog objekta	19.908,42	621/05	7.3.2005.	Otplaćen	5.12.2014.	
Lovački savez IŽ	Vlastita sredstva-MPiŠ	LD ZEC Poreč Ritoša Nino	DOVRŠETAK IZGRADNJE LOVNOGOSPODARSKOG OBJEKTA	26.544,56	662/05	28.11.2005.	Otplaćen	20.10.2015.	
Lovački savez IŽ	Vlastita sredstva-MPiŠ	LD JAREBIČA DUJMOVIĆ DARKO	TERENSKO VOZILO ZA POTREBE LOVOČUVARA	9.954,21	697/06	27.3.2006.	Otplaćen	23.8.2013.	
Lovački savez IŽ	Vlastita sredstva-MPiŠ	LD FAZAN Buje ZUGAN BRUNO	ADAPTACIJA KROVIŠTA LOVAČKOG DOMA	10.617,82	696/06	27.3.2006.	Otplaćen	2.3.2010.	
Lovački savez IŽ	Vlastita sredstva-MPiŠ	LD ROVINJ Rovinj BURŠIĆ BOŽO	POLJOP. MEHANIZACIJA - TRAKTOR S FREZOM ZA ČIŠĆENJE	23.890,11	698/06	27.3.2006.	Otplaćen	13.3.2012.	
Lovački savez IŽ	Vlastita sredstva-MPiŠ	LD "KAMENJARKA" ROJUNIĆ VLADI...	TERENSKO VOZILO ZA POTREBE LOVOČUVARA	10.617,82	702/06	28.7.2006.	Otplaćen	18.11.2013.	
Lovački savez IŽ	Vlastita sredstva-MPiŠ	LD "KAMENJARKA" ŠEGOTA LUČL...	POLJOP. MEHANIZACIJA - TRAKTOR	11.945,05	701/06	28.7.2006.	Otplaćen	17.12.2013.	
Lovački savez IŽ	Vlastita sredstva-Fond	LD LEPUS Cattunar Franco	Izgradnja lovnogospodarskog objekta	19.908,42	718/06	12.12.2006.	Otplaćen	23.12.2014.	
Lovački savez IŽ	Vlastita sredstva-Fond	LD PATKA NOVIGRAD BANOVIĆ M...	Uređenje stieljane	10.617,82	775/07	25.9.2007.	Otplaćen	13.10.2021.	
Lovački savez IŽ	Vlastita sredstva-Fond	LD ZEC Potpičan GLAVINA DANI	nabavka terenskog vozila u lovno-gospodarske svrhe	11.281,44	795/08	20.3.2008.	Otplaćen	17.6.2014.	
Lovački savez IŽ	Vlastita sredstva-Fond	LU VEPAR Pazin VLAHOVIĆ ŽELJK	Uređenje lovačkog doma	10.617,82	806/08	31.10.2008.	Otplaćen	21.11.2016.	
Lovački savez IŽ	Vlastita sredstva-Fond	LD ZEC Poreč Rakovac Lenjin	Obrtna sredstva u lovnogospodarskoj djelatnosti	33.180,70	839/09	28.9.2009.	Otplaćen	13.1.2015.	
Lovački savez IŽ	Vlastita sredstva-Fond	LU FAZAN PAHOVIĆ SNJEŽAN	izgradnja lovačkog doma (I tranša 250.000, II tranša 250.000)	33.180,70	854/10	28.9.2009.	Otplaćen	20.5.2019.	
Lovački savez IŽ	Vlastita sredstva-Fond	LU JAREBIČA SVETVINČENAT DO...	opremanje lovačkog doma	10.617,82	849/09	28.9.2009.	Otplaćen	22.2.2018.	
Lovački savez IŽ	Vlastita sredstva-Fond	LU FAZAN PAHOVIĆ SNJEŽAN	izgradnja lovačkog doma	33.180,70	885/10	22.9.2010.	Otplaćen	4.3.2020.	
Lovački savez IŽ	Vlastita sredstva-Fond	LD JEDINSTVO CELIJA BRUNO	Obrtna sredstva - lovno gospodarsivo	10.617,82	917/12	12.3.2012.	Otplaćen	8.7.2016.	
Lovački savez IŽ	Vlastita sredstva-Fond	LD ROČ ZORNADA ALDO	obrtna sredstva	6.636,14	942/12	18.9.2012.	Otplaćen	10.3.2015.	
Lovački savez IŽ	Vlastita sredstva-Fond	LD FAZAN Buje ZUGAN BRUNO	Lovački dom - dovršetak izgradnje krovšta	26.544,56	961/13	11.12.2012.	Otplaćen	1.7.2021.	
Lovački savez IŽ	Vlastita sredstva-Fond	LD ZEC Kršan FARAGUNA LIVIO	otkup zemljišta i završetak izgradnje Lovačkog doma	26.544,56	979/14	7.10.2013.	Otplaćen	14.6.2023.	
Lovački savez IŽ	Vlastita sredstva-Fond	LD KAMENJARKA PIČAN SERGO L...	adaptacija lovačkog doma	26.544,56	1024/15	27.3.2015.	Otplaćen	8.9.2023.	
Lovački savez IŽ	Vlastita sredstva-Fond	LD LEPUS Brionjla Cattunar Fran...	dovršetak izgradnje i opremanja lovačkog doma	39.816,84	1038/16	30.11.2015.	Otplaćen	4.5.2018.	1114/18
Lovački savez IŽ	Vlastita sredstva-Fond	LD JEDINSTVO ANTOLOVIĆ SAŠA	obrtna sredstva	10.617,82	1071/16	16.12.2016.	Otplaćen	23.4.2019.	
Lovački savez IŽ	Vlastita sredstva-Fond	LD ROVINJ Rovinj UDOVIČIĆ FRAN...	nabavka terenskog vozila	7.963,37	1072/16	16.12.2016.	Otplaćen	19.7.2024.	
Lovački savez IŽ	Vlastita sredstva-Fond	Lovačko Društvo "ROČ" RABAK ALD...	adaptacija i opremanje lovačkog doma	19.908,42	1081/17	16.12.2016.	Odobren		
Lovački savez IŽ	Vlastita sredstva-Fond	LD LEPUS Brionjla CATTUNAR FR...	obrtna sredstva	13.272,28	1114/18	5.3.2018.	Otplaćen	23.11.2022	
Lovački savez IŽ	Vlastita sredstva-Fond	Lovačko Društvo "ROČ" RABAK ALD...	Lovački dom - dovršetak opremanja	13.272,28	1124/18	6.6.2018.	Odobren		

Dodjeljeni krediti 1995-2024

Općina/grad	Pravilnik	Ime i prezime	Namjena	Odobreno Eur	Br.ug.	Sjednica	Status	D.Otplate	Objednjen u
Lovački savez IŽ	Vlastita sredstva-Fond	LD ZEC Poreč MILOTIĆ IVICA	Ispлата po nagodbi za dosuđenih šteta, obnovna jata divljači i adaptacija voljere	46.452,98	1158/19	18.9.2019.	Odobren		
Lovački savez IŽ	Vlastita sredstva-Fond	LD TRČKA ROTA DAVIDE	KONSOLIDACIJA POSLOVANJA - plaćanje regresnih zahtjeva od šteta	53.089,12	1165/20	3.2.2020.	Odobren		
Lovački savez IŽ	Vlastita sredstva-Fond	LD "PATKA" Novigrad BANOVIĆ MA...	opremanje rashladne komore	7.000,00	1235/24	19.12.2023.	Odobren		
43. Ukupno za Lovački savez IŽ				772.810,54					
Općina Bale	Vlastita sredstva-Fond	ŠETIĆ ZLATKO	Poljoprivredna mehanizacija	9.290,60	294/99	5.11.1999.	Otplaćen	1.12.2004	
Općina Bale	Vlastita sredstva-Fond	MUŠKARDIN SAŠA	Ovce	10.219,66	360/00	15.11.2000.	Otplaćen	12.7.2004	
Općina Bale	Udružena sredstva-MPIŠ	MITTON FRANCO	Vinarstvo - podrum	25.217,33	449/02	7.3.2002.	Otplaćen	3.1.2006.	
Općina Bale	Vlastita sredstva-Fond	MITTON GABRIELE	Junice	1.634,82	212/97	19.12.1997.	Otplaćen	18.3.2004	
Općina Bale	Vlastita sredstva-Fond	CERIN JOSIP	Nabavka traktora	6.636,14	108/97	3.7.1997.	Otplaćen	2.9.2002.	
Općina Bale	Vlastita sredstva-Fond	GRUBIĆ GUERINO	Ovce	4.645,30	174/97	27.10.1997.	Otplaćen	25.11.2003.	
Općina Bale	Vlastita sredstva-MPIŠ	OPG ŠETIĆ MILENA ŠETIĆ MILENA	Izgradnja staje	26.544,56	732/06	12.12.2006.	Otplaćen	13.11.2017.	
Općina Bale	Vlastita sredstva-MPIŠ	Poljop. obrt "GRUBIĆ" GRUBIĆ EMA...	adaptacija i opremanje uljare	29.199,02	791/08	20.3.2008.	Otplaćen	15.1.2014.	
Općina Bale	Vlastita sredstva-MPIŠ	Poljop. obrt "GRUBIĆ" GRUBIĆ EMA...	adaptacija i opremanje uljare	116.796,07	797/08	31.10.2008.	Otplaćen	22.9.2016.	
Općina Bale	Vlastita sredstva-Fond	Poljop. obrt "GRUBIĆ" GRUBIĆ EMA...	nabava lakog dostavnog vozila	9.290,60	1031/15	30.11.2015.	Otplaćen	20.9.2022.	
Općina Bale	Vlastita sredstva-Fond	Poljop. obrt "GRUBIĆ" GRUBIĆ EMA...	obitna sredstva	13.272,28	1057/16	9.5.2016.	Otplaćen	17.9.2018.	
Općina Bale	Vlastita sredstva-Fond	OPG MITTON CLAUDIA MITTON C	podizanje nasada ljekovitog bilja	26.544,56	1078/17	16.12.2016.	Odobren		
Općina Bale	Vlastita sredstva-Fond	Poljop. obrt "GRUBIĆ" GRUBIĆ EMA...	okrupnjavanje posjeda	42.471,30	1100/17	6.3.2017.	Odobren		
Općina Bale	Vlastita sredstva-Fond	OPG ŠETIĆ LARI ŠETIĆ LARI	Nabavka traktora - NOVO	26.544,56	1141/19	11.3.2019.	Odobren		
Općina Bale	Vlastita sredstva-Fond	Obrt "SAN TOMMASO" DEBELJUH...	agroturizam - smještajni kapaciteti MJERA 6.4.1.	501.692,22	1199/21	29.10.2021.	Odobren		
Općina Bale	Vlastita sredstva-Fond	OPG VANDELIC DAMIR VANDELIC...	podizanje maslinika 8.6ha - MJERA 4.1.1.	265.445,62	1226/23	24.10.2022.	Odobren		
Općina Bale	Vlastita sredstva-Fond	Poljop. obrt "GRUBIĆ" GRUBIĆ EMA...	rekonstrukcija i opremanje uljare	180.000,00	1241/24	28.3.2024.	Odobren		
17. Ukupno za Općina Bale				1.295.444,64					
Općina Barban	Vlastita sredstva-Fond	MIRKOVIĆ MLADEN	Junice	5.598,31	301/99	5.11.1999.	Otplaćen	19.12.2005.	
Općina Barban	Vlastita sredstva-Fond	ŽUDIĆ DARKO	Ovce	5.308,91	222/98	1.6.1998.	Otplaćen	19.7.2004.	
Općina Barban	Udružena sredstva-MPIŠ	FRANČULA MARIO	Poljoprivredna mehanizacija	6.636,14	544/03	14.3.2003.	Otplaćen	11.1.2007	
Općina Barban	Udružena sredstva-MPIŠ	KOŽLJAN DEAN	Ovce	2.654,46	551/03	16.10.2003.	Otplaćen	3.8.2006.	
Općina Barban	Udružena sredstva-MPIŠ	BAŽON SINIŠA	Koze	3.981,68	550/03	16.10.2003.	Otplaćen	9.8.2006.	
Općina Barban	Vlastita sredstva-Fond	ROJNIĆ MLADEN	Junice	2.457,60	166/97	27.10.1997.	Otplaćen	1.10.2004	
Općina Barban	Udružena sredstva-Ban...	OPG PAUS EUGEN Paus Eugen	ADAPTACIJA STAJE ZA KRAVE TE NABAVKA OSNOVNOG STADA - JUNICE 2 KOM	25.882,58	/	12.11.2004.	Prosljeđen banci		
Općina Barban	Vlastita sredstva-Fond	ANDRIJANČIĆ GRACIJELA	Junice	1.654,98	82/97	13.2.1997	Otplaćen	15.7.2003	
Općina Barban	Vlastita sredstva-Fond	ANDRIJANČIĆ GRACIJELA	Junice	827,49	99/97	13.2.1997	Otplaćen	15.7.2003.	
Općina Barban	Vlastita sredstva-Fond	MIRKOVIĆ MLADEN	Junice	1.654,98	81/97	13.2.1997	Otplaćen	6.4.2001.	
Općina Barban	Vlastita sredstva-Fond	MIRKOVIĆ MLADEN	Junice	1.634,82	187/97	19.12.1997	Otplaćen	6.4.2001	
Općina Barban	Vlastita sredstva-Fond	MIRKOVIĆ MLADEN	Junice	1.654,98	101/97	13.2.1997.	Otplaćen	6.4.2001	
Općina Barban	Vlastita sredstva-Fond	MIRKOVIĆ MLADEN	Junice	1.657,12	137/97	3.7.1997	Otplaćen	6.4.2001.	
Općina Barban	Vlastita sredstva-MPIŠ	KOŽLJAN DEAN	IZGRADNJA IZMUŽIŠTA ZA OVCE	3.981,68	655/05	28.11.2005.	Otplaćen	9.2.2016	
Općina Barban	Vlastita sredstva-MPIŠ	OPG MIRKOVIĆ MLADEN MIRKOVI...	POLJOP MECHANIZACIJA	13.935,89	686/06	27.3.2006.	Otplaćen	31.12.2014.	
Općina Barban	Vlastita sredstva-MPIŠ	OPG BAŽON SINIŠA BAŽON SINIŠA	Nabavka krava - istarskog goveda	5.308,91	766/07	25.9.2007.	Otplaćen	24.1.2012.	
Općina Barban	Vlastita sredstva-Fond	Obrt KARATELA FRANČULA DALIB...	obitna sredstva	10.617,82	974/13	15.4.2013.	Otplaćen prisilno	22.12.2022.	
Općina Barban	Vlastita sredstva-Fond	OPG ROJNIĆ MLADEN ROJNIĆ ML...	nabavka osnovnog stada (2 kom junica) i adaptacija staje	10.617,82	1000/14	13.10.2014.	Odobren		
Općina Barban	Vlastita sredstva-Fond	OPG MIRKOVIĆ DENI MIRKOVIĆ...	sanacija krovišta i zidova podruma	5.308,91	1029/15	30.11.2015.	Otplaćen	29.12.2020	
Općina Barban	Vlastita sredstva-Fond	OPG RADOLA EDI RADOLA EDI	opremanje i završetak uređenja poslovnog objekta	19.908,42	1059/16	9.5.2016.	Otplaćen	31.8.2020.	
Općina Barban	Vlastita sredstva-Fond	OPG MIRKOVIĆ DENI MIRKOVIĆ D...	poljop. mehanizacija	13.272,28	1092/17	16.12.2016	Odobren		
Općina Barban	Vlastita sredstva-Fond	OPG KOROMAN MILJENKO KORO...	Degustacijska sala i skladište poljop. proizv	10.617,82	1107/17	2.10.2017.	Odobren		
Općina Barban	Vlastita sredstva-Fond	OPG RADOLA EDI RADOLA EDI	MJERA 6.2.1 - AGROTURIZAM na OPG-u te ulaganje u mehanizaciju	53.089,12	1164/20	3.2.2020	Odobren		
Općina Barban	Vlastita sredstva-Fond	OPG MIRKOVIĆ DENI MIRKOVIĆ D...	okrupnjavanje poljoprivrednog zemljišta	80.297,30	1179/21	10.3.2021	Odobren		

Dodjeljeni krediti 1995-2024

Općina/grad	Pravilnik	Ime i prezime	Namjena	Odobreno Eur	Br ug.	Sjednica	Status	D.Otplate	Objedinenj u
Općina Barban	Vlastita sredstva-Fond	AGROKOKA-PULA d.o.o. BEVANDI	OBRтна sredstva u proizvodnjr konzumnih jaja	199.084,21	1182/21	10 3 2021	Odobren		
25	Ukupno za Općina Barban			487.544,23					
Općina Brtonigla	Vlastita sredstva-Fond	CATTUNAR FRANCO	Vinarstvo - podrum	19.908,42	395/01	7 5.2001	Otplaćen	3.6.2011.	
Općina Brtonigla	Vlastita sredstva-Fond	FERNETIĆ FRANKO	Poljoprivredna mehanizacija	21.235,65	396/01	7 5.2001	Otplaćen	15.6.2009.	
Općina Brtonigla	Vlastita sredstva-Fond	CECCO ANTONIO	Poljoprivredna mehanizacija	9.954,21	268/99	16 4. 1999.	Otplaćen	26.5.2004.	
Općina Brtonigla	Vlastita sredstva-Fond	RUMIN ŽELJKO	Nabavka traktora	10.352,38	333/00	22 5.2000.	Otplaćen	24 7.2006.	
Općina Brtonigla	Vlastita sredstva-Fond	FERNETIĆ BRUNO	Podizanje vinograda	8.207,18	277/99	17.6. 1999.	Otplaćen	14 4.2008.	
Općina Brtonigla	Vlastita sredstva-Fond	CATTUNAR FRANCO	Podizanje vinograda	4 157,15	278/99	17 6. 1999.	Otplaćen	3.6.2011	
Općina Brtonigla	Udružena sredstva-MPiŠ	FERNETIĆ BRUNO	Vinarstvo - podrum	18.581,19	500/03	14 3.2003.	Otplaćen	14 4.2008.	
Općina Brtonigla	Udružena sredstva-MPiŠ	SERBAN BRUNO	Poljoprivredna mehanizacija	5.308,91	501/03	14 3.2003.	Otplaćen	26 7.2010.	
Općina Brtonigla	Udružena sredstva-MPiŠ	Proizvođač grožđa i vina FERNETIĆ..	Vinarstvo - podrum	39.816,84	473/02	15 7 2002	Otplaćen	14 4.2008.	
Općina Brtonigla	Udružena sredstva-MPiŠ	CATTUNAR FRANCO	Vinarstvo - podrum - oprema	19.908,42	433/02	20 12.2001	Otplaćen	3.6.2011	
Općina Brtonigla	Udružena sredstva-Ban.	OPG CATTUNAR FRANCO Cattuna...	Izgradnja vinarskog podruma	132 722,81	/	27 9.2004	Prosljeđen banci		
Općina Brtonigla	Udružena sredstva-Ban.	OPG SERBAN BRUNO Sarban Bruno	OSN. STADO JUNICE - 5 KOM	8.774,76	/	12 11.2004.	Prosljeđen banci		
Općina Brtonigla	Vlastita sredstva-Fond	CATTUNAR & CO d.o.o. Cattunar Fr...	Linija za punjenje vina	18.581,19	2/95	28 12 1995	Otplaćen	24 5.2001	
Općina Brtonigla	Vlastita sredstva-MPiŠ	OPG MOGOROVIĆ SEBASTIJAN M...	POLJOP. MEHANIZACIJA - TRAKTOR	25.535,87	704/06	28.7.2006.	Otplaćen	21 11.2013.	
Općina Brtonigla	Vlastita sredstva-Fond	OPG SINOŽIĆ DARIO SINOŽIĆ DA...	oprema za mini uljaru (1 tranša 700 000, 11 tranša 670.000)	92 905,97	859/10	15.2.2010.	Otplaćen	1.6.2023.	
Općina Brtonigla	Vlastita sredstva-Fond	OPG SINOŽIĆ DARIO SINOŽIĆ DA...	oprema za praradu maslina	88.924,28	872/10	22 9.2010.	Otplaćen	23.11.2023	
Općina Brtonigla	Vlastita sredstva-Fond	OPG SERBAN BRUNO Serban Bruno	obrtna sredstva u stočarstvu za hranu i jesensku sjevlvu	10.617,82	934/12	18.9.2012	Otplaćen	9.3.2015.	
Općina Brtonigla	Vlastita sredstva-Fond	OPG KLAJ ALEN KLAJ ALEN	Kupovina imanja - agroturizam	53.089,12	957/13	20.2.2013	Odobren		
Općina Brtonigla	Vlastita sredstva-Fond	OPG VINERINO VISINTIN NERINO	Agroturizam - rekonstrukcija postojećeg objekta u smjaštajne kapaciteta	46.452,98	1023/15	12 6.2015	Odobren		
Općina Brtonigla	Vlastita sredstva-Fond	OPG CECCO ANTONIO CECCO AN...	podizanje dugog.nasada - vinograd 1.8 ha	10.617,82	1047/16	22 3.2016.	Otplaćen	29.12.2022	
Općina Brtonigla	Vlastita sredstva-Fond	ZO VINA CATTUNAR CATTUNAR F...	podizanje dugogodišnjeg nasada - vinograd	26.544,56	1051/16	22 3.2016.	Otplaćen	15 2.2017.	
Općina Brtonigla	Vlastita sredstva-Fond	OPG BELOVIĆ VILIM BELOVIĆ VILI...	Poljop.meh - MJERA 06 - podmjera 6.3 1 "Pomoć malim OPG"	13.272,28	1067/16	8.9.2016.	Otplaćen	17 9.2019.	
Općina Brtonigla	Vlastita sredstva-Fond	ZO VINA CATTUNAR CATTUNAR F...	podizanje novih nasada vinograda - krčenje zbog zlatne žutice vinove loze	46.452,98	1115/18	5.3.2018.	Odobren		
Općina Brtonigla	Vlastita sredstva-Fond	OPG RADOŠEVIĆ BRANKO RADO...	AGROTURIZAM - degustacijska sala i smještajni kapaciteti	26.544,56	1134/18	24.9.2018.	Odobren		
Općina Brtonigla	Vlastita sredstva-Fond	Obrt STARCAR STARIĆ DENIS	izgradnja i opremanja pogona za praradu ploda maslina - MJERA 4.2 1	398 168,43	1202/22	29.10.2021	Odobren		
Općina Brtonigla	Vlastita sredstva-Fond	Z.O VINA CATTUNAR CATTUNAR...	Podizanje i obnova vinograda - MJERA 5 2 1	159.267,37	1204/22	31 5.2022.	Odobren		
Općina Brtonigla	Vlastita sredstva-Fond	OPG LUKA ŠEGON ŠEGON LUKA	podizanje vnoograda 0,9ha i nabavka traktora NOVO - MJERA 4 1 1	86.269,83	1224/23	24 10.2022.	Odobren		
27	Ukupno za Općina Brtonigla			1 402.172,98					
Općina Cerovlje	Vlastita sredstva-Fond	STOJŠIĆ FRANJO	Poljoprivredna mehanizacija	5 308,91	299/99	5,11 1999.	Otplaćen	7 12.2004.	
Općina Cerovlje	Vlastita sredstva-Fond	PALLETIĆ MARIJA	Junice	1 119,66	310/99	5 11 1999.	Otplaćen	21 11 2005.	
Općina Cerovlje	Vlastita sredstva-Fond	BRDAR JOSIP	Junice	4.478,65	317/99	5,11 1999.	Otplaćen	29.11.2005.	
Općina Cerovlje	Vlastita sredstva-Fond	URBANČIĆ VEDRAN	Prostor - proizvodnja meda	6.503,42	356/00	7 8.2000.	Otplaćen	14 3.2007.	
Općina Cerovlja	Udružena sredstva-MPiŠ	MERKLIN JOSIP	Staklenik	18.183,02	441/02	7,3.2002.	Otplaćen	27 6.2007.	
Općina Cerovlje	Vlastita sredstva-Fond	MIKULIĆ ROMANO	Staja - izgradnja	9 290,60	229/98	30 10. 1998.	Otplaćen	22 11.2004.	
Općina Cerovlje	Udružena sredstva-MPiŠ	KROŠNJAK ĐENIO	Staja - izgradnja	10 617,82	558/03	16 10.2003.	Otplaćen	28 9.2015.	
Općina Cerovlje	Vlastita sredstva-Fond	JURADA IVAN	Vinarstvo - oprema	9.934,30	411/01	3 7.2001.	Otplaćen	27 7.2010.	
Općina Cerovlje	Udružena sredstva-MPiŠ	JURADA JOSIP	Staklenik	5.308,91	597/04	8 3.2004.	Otplaćen	16 1.2009.	
Općina Cerovlje	Vlastita sredstva-Fond	ŠIROL MIROSLAV	Junice	2.452,23	177/97	19 12. 1997.	Otplaćen	9 2.2004.	
Općina Cerovlje	Vlastita sredstva-Fond	LUŠETIĆ MARIO	Junice	817,41	181/97	19 12. 1997.	Otplaćen	23 1.2004.	
Općina Cerovlje	Vlastita sredstva-Fond	STOJŠIĆ FRANJO	Junice	817,41	194/97	19 12. 1997.	Otplaćen	21 1.2004.	
Općina Cerovlje	Vlastita sredstva-Fond	RABAR TIHOMIR	Junice	817,41	196/97	19 12. 1997.	Otplaćen	23 1.2004.	
Općina Cerovlje	Vlastita sredstva-Fond	LUŠETIĆ VLADO	Junice	817,41	210/97	19 12. 1997.	Otplaćen	5 1.2004.	
Općina Cerovlje	Vlastita sredstva-Fond	ŠIROL EDO	Junice	817,41	182/97	19 12. 1997.	Otplaćen	20 1.2004.	
Općina Cerovlje	Vlastita sredstva-Fond	TONCIN JOSIP	Junice	1 718,76	28/96	3 4 1996.	Otplaćen	25 10.2002	

Dodjeljeni krediti 1995-2024

Općina/grad	Pravilnik	Ime i prezime	Namjena	Odobreno Eur	Br.ug.	Sjednica	Status	D.Otplate	Objedinjen u
Općina Cerovlje	Vlastita sredstva-Fond	ANČIĆ VLADIMIR	Junice	1.718,76	26/96	3.4.1996.	Otplaćen	14.10.2002.	
Općina Cerovlje	Vlastita sredstva-Fond	LUŠEĆIĆ MARIJA	Junice	859,38	3/96	3.4.1996.	Otplaćen	24.10.2002.	
Općina Cerovlje	Vlastita sredstva-Fond	MATKOVIĆ DRAGO	Junice	859,38	18/96	3.4.1996.	Otplaćen	24.10.2002.	
Općina Cerovlje	Vlastita sredstva-Fond	UDOVIČIĆ STANKO	Junice	828,56	123/97	3.7.1997.	Otplaćen	29.7.2003.	
Općina Cerovlje	Vlastita sredstva-Fond	BRDAR JOSIP	Junice	828,56	122/97	3.7.1997.	Otplaćen	4.8.2003.	
Općina Cerovlje	Vlastita sredstva-Fond	SKOK JORDAN	Junice	828,56	120/97	3.7.1997.	Otplaćen	9.3.1999.	
Općina Cerovlje	Vlastita sredstva-Fond	SKOK JORDAN	Junice	828,56	139/97	3.7.1997.	Otplaćen	9.3.1999.	
Općina Cerovlje	Vlastita sredstva-Fond	ANČIĆ VLADIMIR	Junice	828,56	119/97	3.7.1997.	Otplaćen	11.8.2003.	
Općina Cerovlje	Vlastita sredstva-Fond	ANČIĆ VLADIMIR	Junice	828,56	140/97	3.7.1997.	Otplaćen	11.8.2003.	
Općina Cerovlje	Vlastita sredstva-Fond	TONČIN GRACIJANO	Junice	1.638,40	141/97	27.10.1997.	Otplaćen	26.11.2003.	
Općina Cerovlje	Vlastita sredstva-Fond	ŠIROL EDO	Junice	1.638,40	143/97	27.10.1997.	Otplaćen	24.12.2003.	
Općina Cerovlje	Vlastita sredstva-MPIŠ	Obrt NARDI Stranić Leonardo	Nabavka poljop. mehanizacije - traktor	10.617,82	616/05	7.3.2005.	Otplaćen	4.1.2010.	
Općina Cerovlje	Udružena sredstva-Ban...	OPG JURE Brajuha Damir	Nabavka osnovnog stada - junice 6 kom	11.201,47	/	12.11.2004.	Prostijeden banci		
Općina Cerovlje	Vlastita sredstva-MPIŠ	OPG BRDAR JOSIP Brdar Josip	Nabavka stočnog fonda - junice	4.371,89	629/05	7.3.2005.	Otplaćen	24.12.2008	
Općina Cerovlje	Vlastita sredstva-MPIŠ	OPG UDOVIČIĆ STANKO Udovičić...	Nabavka poljop. mehanizacije - traktor	31.853,47	64.1/05	9.6.2005.	Otplaćen	20.3.2013.	
Općina Cerovlje	Vlastita sredstva-MPIŠ	OPG BOGDAN-NIŽIĆ TINA BOGDA...	NABAVKA POLJOPRIVREDNE MEHANIZACIJE	10.617,82	743/07	17.4.2007.	Otplaćen	18.2.2012.	
Općina Cerovlje	Vlastita sredstva-MPIŠ	OPG BAKŠA MLADEN BAKŠA MLA...	poljoprivredna mehanizacija - traktor	31.189,86	756/07	25.9.2007.	Otplaćen prisilno	29.6.2020.	
Općina Cerovlje	Vlastita sredstva-Fond	Obrt NARDI Stranić Leonardo	polj. mehanizacija - traktor	20.041,14	879/10	22.9.2010.	Otplaćen	11.2.2019.	
Općina Cerovlje	Vlastita sredstva-Fond	OPG JAKŠA VILJIM JAKŠA VILIM	Podizanje maslinika - 700 kom maslina	10.617,82	928/12	18.9.2012.	Odobren		
Općina Cerovlje	Vlastita sredstva-Fond	Obrt "TONČIN" TONČIN GRACIJANO	obrtna sredstva u stočarstvu za hranu i jesensku sjetvu	10.617,82	936/12	18.9.2012.	Otplaćen	17.3.2015.	
Općina Cerovlje	Vlastita sredstva-Fond	OPG DAUS SONJA DAUS SONJA	Agroturizam - adaptacija stare kuće za agroturizam	53.089,12	975/13	11.12.2012.	Otplaćen	18.1.2024.	
Općina Cerovlje	Vlastita sredstva-Fond	Obrt STANCIJA TRDOSLAVIĆ EUG...	poljop. mehanizacija - samoutovarna prikolica	5.308,91	1046/16	22.3.2016.	Otplaćen	4.10.2019.	
Općina Cerovlje	Vlastita sredstva-Fond	OPG STOJŠIĆ DALIBOR STOJŠIĆ...	mehanizacija - traktor POLOVNO	19.908,42	1145/19	11.3.2019.	Odobren		
Općina Cerovlje	Vlastita sredstva-Fond	Obrt MIKULIĆ MIKULIĆ ALEN	poljop.meh. NOVO - Iraklorski priključci za sijeno i dostavno vozilo MJERA 4 1.1.	80.960,91	1194/21	10.3.2021.	Odobren		
Općina Cerovlje	Vlastita sredstva-Fond	Obrt STANCIJA TRDOSLAVIĆ EUG...	izgradnja nadstrešnice za stoku	33.180,70	1208/22	31.5.2022.	Odobren		
Općina Cerovlje	Vlastita sredstva-Fond	Obrt MIKULIĆ MIKULIĆ ALEN	Izgradnja farme za muzne krave - tranša I	700.000,00	1237/24	20.10.2023.	Odobren		
Općina Cerovlje	Vlastita sredstva-Fond	Obrt MIKULIĆ MIKULIĆ ALEN	Izgradnja farme za muzne krave - tranša II	800.000,00	1250/24	29.7.2024.	Odobren		
43	Ukupno za Općina Cerovlje			1.924.266,18					
Općina Fažana	Udružena sredstva-MPIŠ	Obrt MARČETA Marčeta Dano	Vinarstvo - podrum	6.370,69	472/02	7.3.2002.	Otplaćen	1.2.2011.	
Općina Fažana	Udružena sredstva-MPIŠ	BREKALO DRAGO	Oprema - mini mljekara	13.272,28	446/02	7.3.2002.	Otplaćen prisilno	18.12.2012.	
Općina Fažana	Udružena sredstva-MPIŠ	Obrt MARČETA Marčeta Dano	Poljoprivredna mehanizacija	22.562,88	565/03	16.10.2003.	Otplaćen	3.2.2009.	
Općina Fažana	Vlastita sredstva-MPIŠ	Obrt SANTA MARINA VABRIGA Licu...	OPREMANJE NOVOG VOZILA S KOMOROM	6.636,14	66.1/05	28.11.2005.	Otplaćen	20.9.2023.	
Općina Fažana	Vlastita sredstva-Fond	Obrt MARČETA Marčeta Dano	Obrtna sredstva	19.908,42	891/11	28.2.2011.	Otplaćen	20.2.2014.	
Općina Fažana	Vlastita sredstva-Fond	Obrt MARČETA MARČETA DARIO	kupnja poljoprivredne mehanizacije i opreme	53.089,12	10.10/15	27.3.2015.	Odobren		
Općina Fažana	Vlastita sredstva-Fond	Obrt JASTOG PILJAN LORENCIN S...	kupnja eho-sondera na bio masu za traženje ribe	38.489,61	10.11/15	27.3.2015.	Prisilna naplata		
Općina Fažana	Vlastita sredstva-Fond	Obrt MARČETA MARČETA DARIO	obrtna sredstva	26.544,56	1042/16	22.3.2016.	Otplaćen	25.10.2019.	
Općina Fažana	Vlastita sredstva-Fond	Obrt MARČETA MARČETA DARIO	podizanje 3,7 ha vinograda i nabavka mehanizacije - MJERA 4 1.1.	112.814,39	1149/19	11.3.2019.	Odobren		
9	Ukupno za Općina Fažana			299.533,03					
Općina Funtana	Udružena sredstva-MPIŠ	Obrt za morski ribolov Grgeta Marko	Ribarstvo - brod - oprema	10.617,82	602/04	8.3.2004.	Otplaćen	31.10.2019.	
Općina Funtana	Vlastita sredstva-Fond	BARBA ČIŽO D.O.O. BOROVAC DE...	kupnja ribarskog broda	26.544,56	878/10	22.9.2010.	Otplaćen prisilno	10.12.2021	
2	Ukupno za Općina Funtana			37.162,38					
Općina Gračišće	Vlastita sredstva-Fond	BRLJAJA ENCO	Nabavka traktora	8.826,07	325/00	14.2.2000.	Otplaćen	16.3.2005.	
Općina Gračišće	Vlastita sredstva-Fond	PUTINJA ADRIANO	Sadnice - loze	1.683,94	345/00	22.5.2000.	Otplaćen prisilno	11.3.2008.	
Općina Gračišće	Vlastita sredstva-Fond	MIJANDRUŠIĆ IVAN	Poljoprivredna mehanizacija	9.290,60	251/99	18.12.1998.	Otplaćen	14.4.2004.	
Općina Gračišće	Vlastita sredstva-Fond	PUTINJA ADRIANO	Vinarstvo - podrum	9.290,60	230/98	30.10.1998.	Otplaćen prisilno	7.3.2008.	
Općina Gračišće	Vlastita sredstva-Fond	SMOLJAN DANKO	Junice	817,41	180/97	19.12.1997.	Otplaćen	8.4.2004	

Dodjeljeni krediti 1995-2024

Općina/grad	Pravilnik	Ime i prezime	Namjena	Odobreno Eur	Br.ug.	Sjednica	Status	D.Otplate	Objedinjen u
Općina Gračišće	Vlastita sredstva-Fond	VOJSKOVIĆ BRUNO	Junice	1.634,82	179/97	19.12.1997	Otplaćen	6.10.2004.	
Općina Gračišće	Vlastita sredstva-Fond	LANZA MARIJAN	Junice	8.991,51	207/97	19.12.1997	Otplaćen	5.1.2004	
Općina Gračišće	Vlastita sredstva-Fond	LANZA MARIJAN	Izgradnja staje	5.308,91	213/97	19.12.1997.	Otplaćen	5.1.2004	
Općina Gračišće	Vlastita sredstva-Fond	BURŠIĆ ALOJZ	Junice	859,38	20/96	3.4.1996.	Otplaćen	30.12.2002	
Općina Gračišće	Vlastita sredstva-Fond	MIJANDRUŠIĆ IVAN	Junice	3.437,52	37/96	3.4.1996.	Otplaćen	24.9.2002	
Općina Gračišće	Vlastita sredstva-Fond	MIJANDRUŠIĆ IVAN	Junice	827,49	67/97	13.2.1997.	Otplaćen	24.4.2003.	
Općina Gračišće	Vlastita sredstva-Fond	MIJANDRUŠIĆ IVAN	Junice	827,49	98/97	13.2.1997.	Otplaćen	28.5.2003.	
Općina Gračišće	Vlastita sredstva-Fond	BRUMNIĆ JOSIP	Junice	827,49	62/97	13.2.1997.	Otplaćen	9.4.2003.	
Općina Gračišće	Vlastita sredstva-Fond	PACENT JOSIP	Junice	819,20	149/97	27.10.1997.	Otplaćen	20.11.2003.	
Općina Gračišće	Vlastita sredstva-Fond	PUŽAR ZLATKO	Junice	819,20	153/97	27.10.1997.	Otplaćen	17.11.2003.	
Općina Gračišće	Vlastita sredstva-Fond	PERIĆ ŽELJKO	Junice	1.638,40	147/97	27.10.1997.	Otplaćen	23.12.2003.	
Općina Gračišće	Vlastita sredstva-Fond	MIKULIĆ VILIM	Junice	15.263,12	245/98	30.10.1998.	Otplaćen	30.7.2001	
Općina Gračišće	Vlastita sredstva-Fond	VOJSKOVIĆ BRUNO	Junice	1.657,12	102/97	3.7.1997	Otplaćen	30.9.2003.	
Općina Gračišće	Udružena sredstva-Ban...	OPG LANZA MARIJAN Lanza Marijan	OSNOVNO STADO- JUNICE- 5 KOM	9.313,32	/	12.11.2004.	Proslijeđen banci		
Općina Gračišće	Vlastita sredstva-MPIŠ	BAŽON JOSIP Bažon Josip	Nadogradnja vinarskog podruma	10.617,82	639/05	9.6.2005.	Otplaćen	13.5.2009.	
Općina Gračišće	Vlastita sredstva-MPIŠ	VALE ĐENIO Vale Đenio	NABAVKA POLJOPRIVREDNE MEHANIZACIJE	17.917,58	738/07	17.4.2007.	Otplaćen	4.3.2013.	
Općina Gračišće	Vlastita sredstva-MPIŠ	BAŽON JOSIP Bažon Josip	IZGRADNJA KUŠAONE VINA U SKLOPU VINARSKOG PODRUMA	14.599,51	739/07	17.4.2007.	Otplaćen	16.2.2012.	
Općina Gračišće	Vlastita sredstva-MPIŠ	Obrt PRŠUTARNA GRUBIŠIĆ GRU...	izgradnja pršutane	132.722,81	752/07	25.9.2007.	Prisilna naplata		
Općina Gračišće	Vlastita sredstva-MPIŠ	OPG BAŽON DAVOR BAŽON DAV...	poljoprivredna mehanizacija - traktor	39.551,40	794/08	20.3.2008.	Otplaćen	22.3.2013.	
Općina Gračišće	Vlastita sredstva-MPIŠ	OPG ŠAINA DENIS ŠAINA DENIS	poljoprivredna mehanizacija - traktor	29.199,02	826/09	31.10.2008.	Otplaćen	7.10.2013.	
Općina Gračišće	Vlastita sredstva-MPIŠ	Obrt "PRŠUTARNA GRUBIŠIĆ" GR...	poljoprivredna mehanizacija - traktor	39.153,23	811/08	31.10.2008.	Prisilna naplata		
Općina Gračišće	Vlastita sredstva-MPIŠ	BAŽON JOSIP Bažon Josip	Poljoprivredna mehanizacija - traktor	33.180,70	804/08	31.10.2008.	Otplaćen	2.9.2013.	
Općina Gračišće	Vlastita sredstva-Fond	ZO PROMET MIJANDRUŠIĆ MIJAN	Nabavka poljoprivredne mehanizacije - traktor s priključcima	54.533,41	832/09	28.9.2009.	Otplaćen	28.1.2015.	
Općina Gračišće	Vlastita sredstva-Fond	OPG KUKIĆ KUKIĆ SUZANA	Poljoprivredna mehanizacija - traktor	20.704,76	903/11	29.6.2011	Otplaćen	15.6.2018.	
Općina Gračišće	Vlastita sredstva-Fond	OPG VOJSKOVIĆ BRUNO VOJSKO...	Izgradnja spremišta za mlijeko	5.308,91	976/13	7.10.2013.	Odobren		
Općina Gračišće	Vlastita sredstva-Fond	OPG PUŽAR ROMANO PUŽAR RO...	kupnja poljoprivredne mehanizacije - balirka, grablje, plug	19.908,42	1052/16	22.3.2016.	Odobren		
Općina Gračišće	Vlastita sredstva-Fond	OPG BAŽON MATEJ BAŽON MATEJ	opremanje vinarskog podruma - mjera investicija u vanjanje i marketing vina iz Nacionaln...	17.917,58	1060/16	9.5.2016.	Otplaćen	15.9.2021.	
Općina Gračišće	Vlastita sredstva-Fond	Obrt BAČAC TRANSPORTI BAČAC	poljop. mehanizacija - MJERA 4.1.1.	63.725,06	1074/17	16.12.2016.	Otplaćen	5.10.2023.	
Općina Gračišće	Vlastita sredstva-Fond	OPG SMOLJAN MLADEN SMOLJA...	izgradnja nasirešnice za poljop mehanizaciju	10.617,82	1083/17	16.12.2016.	Odobren		
Općina Gračišće	Vlastita sredstva-Fond	OPG BAŽON MATEJ BAŽON MATEJ	MJERA 4.1.1. - nabavka poljoprivredne mehanizacije i opreme	46.851,15	1094/17	6.3.2017.	Otplaćen	25.7.2022.	
Općina Gračišće	Vlastita sredstva-Fond	OBRT "GPP" LANČA ANA	kupnja suvlasničkog 70% udjela peradarske farme na njihovom imanju od PURIS-a	26.544,56	1101/17	31.7.2017.	Odobren		
Općina Gračišće	Vlastita sredstva-Fond	OPG BAŽON MATEJ BAŽON MATEJ	MJERA 4.1.1. - nabavka poljoprivredne mehanizacije; traktor, freza i deponator	46.452,98	1129/18	24.9.2018.	Otplaćen	10.11.2024	
47	□ Ukupno za Općina Gračišće			711.640,31					
Općina Grožnjan	Vlastita sredstva-Fond	DEŠKOVIĆ GIULIANO	Vinarstvo - podrum - oprema	10.219,66	369/00	15.11.2000.	Otplaćen	6.12.2006.	
Općina Grožnjan	Udružena sredstva-MPIŠ	MIANI OLIVIANO	Oprema - pčelarstvo	5.308,91	454/02	7.3.2002.	Otplaćen prisilno	14.4.2011	
Općina Grožnjan	Vlastita sredstva-Fond	MIANI OLIVIANO	Oprema-prerada meda	4.645,30	224/98	1.6.1998.	Otplaćen prisilno	11.11.2015.	
Općina Grožnjan	Vlastita sredstva-Fond	MIANI OLIVIANO	Oprema - prerada meda	2.043,93	239/98	30.10.1998.	Otplaćen prisilno	15.5.2012.	
Općina Grožnjan	Vlastita sredstva-Fond	DEŠKOVIĆ GIULIANO	Vinarstvo - podrum + oprema	10.086,93	412/01	26.9.2001.	Otplaćen	13.10.2010.	
Općina Grožnjan	Vlastita sredstva-Fond	MIANI OLIVIANO	Oprema - proizvodnja meda	3.716,24	338/00	22.5.2000.	Otplaćen prisilno	10.4.2007	
Općina Grožnjan	Vlastita sredstva-MPIŠ	Obrt VINA ZIGANTE ZIGANTE DUVI...	POLJOP: MEHANIZACIJA - TRAKTOR	42.471,30	694/06	27.3.2006	Otplaćen	8.3.2011	
Općina Grožnjan	Vlastita sredstva-MPIŠ	OPG ŠTOKOVAC MARINO ŠTOKO...	podizanje plastenika	5.308,91	809/08	31.10.2008.	Otplaćen	4.8.2014	
Općina Grožnjan	Vlastita sredstva-Fond	Obrt VINA ZIGANTE ZIGANTE DUVI...	poljoprivredna mehanizacija - traktor	42.763,29	875/10	22.9.2010.	Otplaćen	25.2.2019	
Općina Grožnjan	Vlastita sredstva-Fond	OPG DEŠKOVIĆ FRANCO DEŠKO...	Opremanje vinarskog podruma - MJERA "vinska omotnica"	110.159,93	1065/16	8.9.2016.	Otplaćen	9.7.2021	
Općina Grožnjan	Vlastita sredstva-Fond	OPG JUGOVAC FIORENTINO JUG...	dovršetak izgradnje staje za krave i nabavka poljop.meh	53.089,12	1095/17	6.3.2017	Odobren		
Općina Grožnjan	Vlastita sredstva-Fond	OPG KALCINA MIKELE KALCINA M.	MJERA 4.1.1. - poljoprivredna mehanizacija; traktor, atomizer, stroj za zelenu rezidbu	49.107,44	1132/18	24.9.2018.	Otplaćen	23.12.2019	
Općina Grožnjan	Vlastita sredstva-Fond	Obrt VINA ZIGANTE ZIGANTE DENIS	opremanje vinarskog podruma - VINSKA OMOTNICA	79.633,69	1153/19	11.3.2019	Odobren		

Dodjeljeni krediti 1995-2024

Opcina/grad	Pravilnik	Ime i prezime	Namjena	Odobreno Eur	Br ug.	Sjednica	Status	D.Otplate	Objedinjen u
Općina Grožnjan	Vlastita sredstva-Fond	OPG CALCINA ALEKSANDAR CAL	dostavno vozilo NOVO - MJERA 4 1.1	31.455,31	1160/19	11.3.2019.	Odobren		
14	Ukupno za Općina Grožnjan			450.009,96					
Općina Kanfanar	Udružena sredstva-MPiŠ	ISTRIDA d.o.o. Sošić Emil	Ribarstvo - prerada - prostor	15.926,74	509/03	14.3.2003.	Otplaćen	22.7.2010.	
Općina Kanfanar	Udružena sredstva-MPiŠ	ČELEBRINI SILVA	Podizanje maslinika	10.617,82	556/03	16.10.2003	Otplaćen	2.4.2013.	
Općina Kanfanar	Vlastita sredstva-MPiŠ	OPG TROŠT SILVANO TROŠT SIL.	PODIZANJE DUGOGODIŠNJEG NASADA - VINOGRAD 2,8 ha	10.617,82	679/06	27.3.2006	Otplaćen	1.2.2017	
Općina Kanfanar	Vlastita sredstva-MPiŠ	VITASOVIĆ RENATO VITASOVIĆ R...	NABAVKA POLJOPRIVREDNE MEHANIZACIJE	13.272,28	736/07	17.4.2007	Otplaćen	19.2.2013.	
Općina Kanfanar	Vlastita sredstva-MPiŠ	OPG TROŠT SILVANO TROŠT SIL.	izgradnja i opremanje vinarskog podruma i poljoprivredna mahanizacija	46.452,98	784/08	20.3.2008.	Otplaćen	3.9.2018.	
Općina Kanfanar	Vlastita sredstva-MPiŠ	OPG RABAR RINO RABAR RINO	poljoprivredna mehanizacija - traktor	26.544,56	779/08	20.3.2008.	Prisilna naplata		
Općina Kanfanar	Vlastita sredstva-MPiŠ	OPG TROŠT SILVANO TROŠT SIL	izgradnja i opremanje vinarskog podruma i poljoprivredna mehanizacija	53.089,12	798/08	31.10.2008.	Otplaćen	21.12.2018.	
Općina Kanfanar	Vlastita sredstva-MPiŠ	OPG RABAR RINO RABAR RINO	nabavka junica	11.281,44	800/08	31.10.2008	Otplaćen prisilno	2.1.2012.	
Općina Kanfanar	Vlastita sredstva-Fond	OPG VITASOVIĆ RENATO VITASO...	Izgradnja staje - sustav krava tela	41.807,68	899/11	28.2.2011.	Otplaćen	5.3.2015.	
Općina Kanfanar	Vlastita sredstva-Fond	OPG MARIĆ SEBASTIJAN MARIĆ S...	nabavka opreme za pčelarstvo	10.617,82	987/14	14.3.2014	Otplaćen	30.6.2021.	
Općina Kanfanar	Vlastita sredstva-Fond	OPG SANDRIĆ ĐAVOR SANDRIĆ...	izgradnja farme puževa	10.086,93	1027/15	27.3.2015.	Otplaćen	17.5.2019	
Općina Kanfanar	Vlastita sredstva-Fond	OPG SIRONIĆ EDI SIRONIĆ EDI	kupnja poljoprivredne mehanizacije	10.617,82	1041/16	22.3.2016.	Odobren		
Općina Kanfanar	Vlastita sredstva-Fond	POD LINIJU j.d.o.o. BASTIJANČIĆ T...	poljop. meh. - traktor	45.125,75	1076/17	3.4.1996	Odobren		
Općina Kanfanar	Vlastita sredstva-Fond	POD LINIJU j.d.o.o. BASTIJANČIĆ T...	Poljop. mehanizacija - traktor	19.908,42	1137/18	24.9.2018.	Odobren		
Općina Kanfanar	Vlastita sredstva-Fond	POD LINIJU j.d.o.o. BASTIJANČIĆ T...	Vinarski podrum - oprema - MJERA Vinska omlotnica	39.816,84	1191/21	10.3.2021.	Odobren		
Općina Kanfanar	Vlastita sredstva-Fond	POD LINIJU j.d.o.o. BASTIJANČIĆ T...	Okrupnjavanje poljoprivrednog gospodarstva	135.000,00	1239/24	28.3.2024	Odobren		
Općina Kanfanar	Vlastita sredstva-Fond	POD LINIJU j.d.o.o. BASTIJANČIĆ T...	adaptacija gospodarskog objekta	60.000,00		28.3.2024	Odobren		
17	Ukupno za Općina Kanfanar			560.784,07					
Općina Karojba	Vlastita sredstva-Fond	ŠANDAK STANKO	Uzgoj zeca - prostor	6.636,14	259/99	16.4.1999	Otplaćen	19.7.2005	
Općina Karojba	Vlastita sredstva-Fond	SINČIĆ DARKO	Junice	827,49	78/97	13.2.1997.	Otplaćen	13.6.2003.	
Općina Karojba	Vlastita sredstva-MPiŠ	Obrt TIKEL Tikel Marjana	Podizanje dugogodišnjeg nasada - vinograd 2ha	10.617,82	626/05	7.3.2005.	Otplaćen	24.12.2024	
Općina Karojba	Vlastita sredstva-MPiŠ	RADOSLAV JADRANKA Radoslav	Poljoprivredna mehanizacija - traktor i oprema za plastenik	19.908,42	725/06	12.12.2006	Otplaćen	27.4.2020	
Općina Karojba	Vlastita sredstva-MPiŠ	Obrt TIKEL Tikel Marjana	Vinarstvo-podrum-oprema	19.908,42	730/06	12.12.2006	Otplaćen	28.8.2024	
Općina Karojba	Vlastita sredstva-MPiŠ	Obrt TIKEL Tikel Marjana	Okrupnjavanje posjeda	66.361,40	796/08	20.3.2008.	Otplaćen	24.12.2024.	
Općina Karojba	Vlastita sredstva-MPiŠ	OPG PALJUH VIKTOR PALJUH VI...	opremanje vinarskog podruma	19.908,42	783/08	20.3.2008	Otplaćen	29.6.2012	
Općina Karojba	Vlastita sredstva-MPiŠ	Obrt TIKEL Tikel Marjana	Okrupnjavanje posjeda	65.034,18	814/09	31.10.2008.	Otplaćen	24.12.2024	
Općina Karojba	Vlastita sredstva-Fond	OPG SOLDATIĆ KRISTIAN SOLDA...	poljop. mehanizacija	14.931,32	1073/17	16.12.2016	Odobren		
Općina Karojba	Vlastita sredstva-Fond	OPG KORACA KORACA ALBERT	Agrotunzam i razvoj dopunske djelatnosti na OPG-u	26.544,56	1176/21	10.3.2021	Odobren		
Općina Karojba	Vlastita sredstva-Fond	OPG ISTRIOGOLD LAKOŠE JAC...	Rekonstrukcija i opremanje prostora za preradu i prezentaciju tartufa MJERA 6.3.1. LAG	80.000,00	1248/24	28.3.2024	Odobren		
11	Ukupno za Općina Karojba			330.578,17					
Općina Kaštelir-Labinci	Vlastita sredstva-Fond	MUNĐER MLADEN	Plastenik	9.025,15	295/99	5.11.1999.	Otplaćen	3.1.2005	
Općina Kaštelir-Labinci	Vlastita sredstva-Fond	LEGOVIĆ LIVIO	Podizanje vinograda	3.146,79	281/99	17.6.1999.	Otplaćen	16.7.2009	
Općina Kaštelir-Labinci	Vlastita sredstva-MPiŠ	POLJOCOMMERCE D.O.O. KOČIJA...	Poljop. mehanizacija - DISK KOSA, ROLO PREŠA I OMOTAČ	53.089,12	750/07	17.4.2007	Otplaćen	14.6.2022	
Općina Kaštelir-Labinci	Vlastita sredstva-Fond	OPG KOČJANČIĆ VALTER KOČIJA...	nabavka opreme za proizvodnju vina	15.263,12	902/11	29.6.2011	Otplaćen	15.1.2024	
Općina Kaštelir-Labinci	Vlastita sredstva-Fond	OPG OLIVERI PAULIŠIĆ IVANA	Gospodarski objekt za finalizaciju proizvodnje i prodaju maslinovog ulja	200.000,00	1242/24	20.10.2023.	Odobren		
Općina Kaštelir-Labinci	Vlastita sredstva-Fond	OPG DIKLIČ EDI DIKLIČ EDI	Nabavka stroja za utovar/istovar gnoja na gospodarstvu MJERA 4.1.2	100.000,00	1245/24	28.3.2024.	Odobren		
6	Ukupno za Općina Kaštelir-Labinci			380.524,18					
Općina Kršan	Vlastita sredstva-Fond	FAJMAN ĐANI	Poljoprivredna mehanizacija	41.807,68	399/01	7.5.2001	Objedinjen		1130/18
Općina Kršan	Vlastita sredstva-Fond	PETEANI DUŠAN	Junice	3.358,99	316/99	5.11.1999.	Otplaćen	30.11.2005.	
Općina Kršan	Udružena sredstva-MPiŠ	AGRO - INVESTING d.o.o. Jelovčić...	Junice	119.450,53	459/02	7.3.2002.	Prisilna naplata		
Općina Kršan	Udružena sredstva-MPiŠ	AGRO - INVESTING d.o.o. Salamon...	Staja kupovina	19.908,42	457/02	7.3.2002.	Otplaćen prisilno	6.6.2007.	
Općina Kršan	Vlastita sredstva-Fond	AGRO - INVESTING d.o.o. Salamon...	Poljoprivredna mehanizacija	14.599,51	227/98	1.6.1998.	Otplaćen	28.11.2002.	
Općina Kršan	Udružena sredstva-MPiŠ	AGRO - INVESTING d.o.o. Jelovčić...	Poljoprivredna mehanizacija	68.352,25	511/03	14.3.2003.	Prisilna naplata		
Općina Kršan	Udružena sredstva-MPiŠ	BABIĆ ERMINIJO	Preradništvo - prostor	24.553,72	510/03	14.3.2003.	Otplaćen prisilno	18.10.2013.	

Dodjeljeni krediti 1995-2024

Općina/grad	Pravilnik	Ime i prezime	Namjena	Odobreno Eur	Br.ug.	Sjednica	Status	D.Otplate	Objedinjen u
Općina Kršan	Vlastita sredstva-Fond	ŠVIČ IVAN	Ovce	4.645,30	246/99	18.12.1998.	Otplaćen	13.1.2005.	
Općina Kršan	Udružena sredstva-MPIŠ	OPG ŠAHDANOVIĆ ATIF Šahdanov...	Staja - oprema	51.761,90	499/03	27.12.2002	Odobren		
Općina Kršan	Udružena sredstva-MPIŠ	Obrt BIBI Kontuš Romano	Kupovina gosp. objekta	10.352,38	482/02	15.7.2002	Otplaćen	17.5.2011.	
Općina Kršan	Udružena sredstva-MPIŠ	Obrt POLJOP.GOSPOD. FAJMAN F...	Staja izgradnja	33.180,70	572/03	16.10.2003.	Objedinjen		1130/18
Općina Kršan	Vlastita sredstva-Fond	AGRO - INVESTING d.o.o. Salamun...	Poljoprivredna mehanizacija	9.954,21	287/99	17.6.1999	Otplaćen	24.4.2002.	
Općina Kršan	Vlastita sredstva-Fond	FAJMAN ĐANI	Skladište - poljop.	5.176,19	379/01	8.3.2001	Otplaćen	18.7.2013	
Općina Kršan	Vlastita sredstva-Fond	AGRO - INVESTING d.o.o. Salamun...	Vinarstvo -podrum - oprema	8.020,18	331/00	22.5.2000	Prisilna naplata		
Općina Kršan	Vlastita sredstva-Fond	ŽVANJA DAVOR	Junice	828,56	92/97	3.7.1997.	Otplaćen prisilno	4.5.2010.	
Općina Kršan	Vlastita sredstva-Fond	ŽVANJA DAVOR	Junice	1.657,12	135/97	3.7.1997.	Otplaćen prisilno	22.7.2005.	
Općina Kršan	Vlastita sredstva-Fond	ŽVANJA DAVOR	Junice	2.485,67	133/97	3.7.1997.	Otplaćen prisilno	19.3.2007.	
Općina Kršan	Vlastita sredstva-Fond	BUČIĆ ROBERT	Koze	3.902,05	273/99	16.4.1999.	Otplaćen	23.5.2005.	
Općina Kršan	Vlastita sredstva-Fond	AGROUČKA d.o.o. Ljubičić Aldo	Junice	9.290,60	171/97	27.10.1997	Otplaćen	24.7.2003.	
Općina Kršan	Vlastita sredstva-Fond	AGROUČKA d.o.o. Ljubičić Aldo	Junice	9.290,60	211/97	19.12.1997.	Otplaćen	14.8.2003.	
Općina Kršan	Vlastita sredstva-Fond	FAJMAN BRUNO	Junice	1.634,82	206/97	19.12.1997.	Otplaćen	17.2.2004.	
Općina Kršan	Vlastita sredstva-Fond	FAJMAN ĐANI	Junice	3.437,52	38/96	3.4.1996.	Otplaćen	31.12.2002.	
Općina Kršan	Vlastita sredstva-Fond	KONTUŠ ROMANO	Junice	1.657,12	100/97	3.7.1997.	Otplaćen	20.11.2002.	
Općina Kršan	Vlastita sredstva-Fond	FAJMAN ĐANI	Junice	1.654,98	68/97	13.2.1997.	Otplaćen	24.12.2003.	
Općina Kršan	Vlastita sredstva-Fond	FAJMAN ĐANI	Junice	3.276,79	169/97	27.10.1997.	Otplaćen	24.12.2003.	
Općina Kršan	Vlastita sredstva-Fond	PETEANI DUŠAN	Junice	1.718,76	27/96	3.4.1996.	Otplaćen	24.9.2002.	
Općina Kršan	Vlastita sredstva-Fond	KONTUŠ ROMANO	Junice	2.482,47	87/97	13.2.1997.	Otplaćen	20.11.2002.	
Općina Kršan	Vlastita sredstva-MPIŠ	Obrt PETEANI Peteani Dušan	Nabavka poljop. mehanizacije - rol-balirka	19.908,42	618/05	7.3.2005.	Otplaćen	26.1.2010.	
Općina Kršan	Vlastita sredstva-MPIŠ	AGRO - INVESTING d.o.o. Jelovčić...	Nabavka osnovnog stada - junice	19.908,42	648/05	9.6.2005.	Prisilna naplata		
Općina Kršan	Vlastita sredstva-MPIŠ	OPG ŠAHDANOVIĆ UMIHANA Šah...	Nabavka osnovnog stada - junice 22 kom	40.157,79	646/05	12.11.2004.	Otplaćen	2.1.2020.	
Općina Kršan	Vlastita sredstva-MPIŠ	Obrt "MARKO" STEPANIĆ MARKO	POLJOP. MEHANIZACIJA I OPREMA ZA NAVODNJEVANJE	10.617,82	683/06	27.3.2006.	Otplaćen prisilno	3.6.2013.	
Općina Kršan	Vlastita sredstva-MPIŠ	OPG ŠAHDANOVIĆ ATIF Šahdanov...	POLJOP; MEHANIZACIJA - TRAKTOR	49.107,44	669/06	27.3.2006.	Odobren		
Općina Kršan	Vlastita sredstva-MPIŠ	OPG ZUPIČIĆ BRANKO ZUPIČIĆ B...	OPREMANJE PROSTORA I NABAVKA RASPLODNIH GRILA ZA TOV SVINJA	17.917,58	668/06	27.3.2006.	Otplaćen prisilno	27.4.2016.	
Općina Kršan	Vlastita sredstva-Fond	Obrt PETEANI Peteani Dušan	nabavka poljoprivredne mehanizacije	10.617,82	828/09	28.9.2009.	Otplaćen	31.1.2018.	
Općina Kršan	Vlastita sredstva-Fond	OPG ŠAHDANOVIĆ ATIF Šahdanov...	proširenje farma za uzgoj 120 muznih krava i opremanje sirane	66.361,40	886/10	22.9.2010	Odobren		
Općina Kršan	Vlastita sredstva-Fond	Obrt PETEANI Peteani Dušan	Nabavka poljoprivredne mehanizacije	53.089,12	907/11	7.12.2011.	Otplaćen	22.4.2020	
Općina Kršan	Vlastita sredstva-Fond	Obrt POLJOP.GOSPOD. FAJMAN F...	obitna sredstva u stočarstvu za hranu i jesensku sjetvu	26.544,56	926/12	18.9.2012.	Objedinjen		1130/18
Općina Kršan	Vlastita sredstva-Fond	OPG ŠAHDANOVIĆ ATIF ŠAHDAN...	nabavka i opremanje vozila za ambulatnu prodaju sira	39.816,84	970/13	15.4.2013.	Odobren		
Općina Kršan	Vlastita sredstva-Fond	VIRIDISFARM-AS d.o.o. SPOLJARI	Projekt mikronizacije i vibroaktivacije prirodnih minerala primjenom VAM tehnologije	650.341,76	980/13	7.10.2013.	Odobren		
Općina Kršan	Vlastita sredstva-Fond	Obrt "AGRO ZATKA" LIČUL IGOR	nabavka mlade rasplodne prasadi i lovljenika	10.617,82	981/14	14.3.2014.	Otplaćen	18.12.2018.	
Općina Kršan	Vlastita sredstva-Fond	Obrt POLJOP GOSPOD. FAJMAN F...	Tehnološko opremanje gospodarstva	66.361,40	1003/14	14.3.2014.	Objedinjen		1130/18
Općina Kršan	Vlastita sredstva-Fond	Obrt POLJOP GOSPOD. FAJMAN F...	vozilo specijalne namjene za ambulatnu dostavu	26.544,56	1048/16	22.3.2016.	Objedinjen		1130/18
Općina Kršan	Vlastita sredstva-Fond	Obrt POLJOP GOSPOD. FAJMAN F...	MJERA 4.1.2 - zbrinjavanje, rukovanje i korištenje stajskog gnojiva - NITRATNA	305.262,46	1130/18	24.9.2018.	Odobren		
Općina Kršan	Vlastita sredstva-Fond	OPG ŠAHDANOVIĆ ATIF ŠAHDAN...	oprema za siranu i poljoprivredna mehanizacija NOVO - MJERA 4.1.1, i 4.2.1.	212.356,49	1198/21	29.10.2021.	Odobren		
Općina Kršan	Vlastita sredstva-Fond	Obrt POLJOP.GOSPOD. FAJMAN F...	Izgradnja nadstrešnice za muzne krave MJERA 4.4.1	130.000,00	1251/24	28.3.2024.	Odobren		
Općina Kršan	Vlastita sredstva-Fond	OPG CARIĆ CARIĆ DANIJEL	Proizvodnja TJESTENINE - opremanje proizvodnog kapaciteta	16.200,00	/	29.7.2024.	Odobren		
48	Ukupno za Općina Kršan			2.230.170,72					
Općina Lanišće	Vlastita sredstva-Fond	ZLATIĆ BRANKO	Poljoprivredna mehanizacija	10.219,66	371/00	15.11.2000.	Otplaćen	31.12.2003.	
Općina Lanišće	Vlastita sredstva-Fond	ZLATIĆ BRANKO	Izgradnja staje	9.290,60	215/98	1.6.1998.	Otplaćen prisilno	5.9.2007.	
Općina Lanišće	Udružena sredstva-MPIŠ	ZLATIĆ BRANKO	Mirir sirana - prostor	53.089,12	568/03	16.10.2003.	Otplaćen	3.12.2024.	
Općina Lanišće	Vlastita sredstva-Fond	MEDICA DAMIR	Junice	817,41	191/97	19.12.1997.	Otplaćen	4.2.2004.	
Općina Lanišće	Vlastita sredstva-Fond	ČENDAK SLAVKA	Agrotunzam	17.253,97	61/96	2.9.1996.	Otplaćen	4.12.2002.	
Općina Lanišće	Vlastita sredstva-MPIŠ	Obrt za stočarstvo Zlatić Miroslav	Nabavka grla za tov u svinjogojstvu	13.272,28	636/05	9.6.2005.	Otplaćen	21.8.2006.	

Dodjeljeni krediti 1995-2024

Opcina/grad	Pravilnik	Ime i prezime	Namjena	Odobreno Eur	Br ug	Sjednica	Status	D Oplate	Obrdnjen u
Opcina Lanišće	Vlastita sredstva-MPiŠ	OPG ZLATIC BRANKO Zlatic Branko	Nabavka osnovnog stada - ovce	11.015,99	638/05	9.6.2005.	Otplaćen prisilno	24.12.2012	
Opcina Lanišće	Vlastita sredstva-MPiŠ	Obrt za stočarstvo Zlatic Miroslav	TOV SVINJA	26.544,56	700/06	28.7.2006.	Prisilna naplata		
Opcina Lanišće	Vlastita sredstva-MPiŠ	MAR. RA. ISTRA d.o.o. MARTINOVI..	POLJOP. MEHANIZACIJA - TRAKTOR S PRIKLJUČCIMA	26.544,56	711/06	28.7.2006.	Prisilna naplata		
Opcina Lanišće	Vlastita sredstva-MPiŠ	Obrt "EMMA" BIJELIĆ ZORAN	NABAVKA POLJOPRIVREDNE MEHANIZACIJE	10.617,82	742/07	17.4.2007	Prisilna naplata		
Opcina Lanišće	Vlastita sredstva-Fond	OPĆINA LANIŠĆE MEDICA ROBER..	Projekti KAŠTELIR - Interreg V-A SLO-HR - "prefinanciranje"-	29.862,63	1159/19	18.9.2019.	Otplaćen	19.10.2020	
Opcina Lanišće	Vlastita sredstva-Fond	OPĆINA LANIŠĆE MEDICA ROBER..	Izgradnja i opremanje dječjeg igrališta u Lanišću - LEADER podmjera 19.2., Operacija 7...	19.908,42	1169/20	23.10.2020.	Otplaćen	29.7.2021.	
Opcina Lanišće	Vlastita sredstva-Fond	Općina LANIŠĆE Medica Roberta	Rekonstrukcija Upravne zgrade Općine i komunalnih objekata na području Općine	112.814,39	1196/21	29.10.2021.	Otplaćen	30.12.2022	
13. Ukupno za Općina Lanišće				341.251,41					
Opcina Ližnjan	Vlastita sredstva-Fond	PERŠIĆ KATARINA	Zemljište - kupnja	10.138,70	392/01	7.5.2001	Otplaćen prisilno	29.6.2010.	
Opcina Ližnjan	Vlastita sredstva-Fond	UŠIĆ BOŽO	Junice	1.119,66	314/99	5.11.1999	Otplaćen	22.11.2005	
Opcina Ližnjan	Vlastita sredstva-Fond	MIŠAN LORETA	Poljoprivredna mehanizacija	6.875,04	270/99	16.4.1999.	Otplaćen	27.9.2005.	
Opcina Ližnjan	Vlastita sredstva-Fond	PERŠIĆ IVAN	Junice	4.645,30	384/01	8.3.2001	Otplaćen	10.4.2007	
Opcina Ližnjan	Vlastita sredstva-Fond	ŠKIFIĆ DAMIR	Plastenik	10.086,93	423/01	26.9.2001.	Otplaćen	22.8.2008.	
Opcina Ližnjan	Udružena sredstva-MPiŠ	OPG BUIĆ DAVID BUIĆ DAVID	Mini sirana - prostor	25.217,33	515/03	14.3.2003.	Otplaćen	16.7.2013.	
Opcina Ližnjan	Udružena sredstva-MPiŠ	BASTIJANČIĆ ZHUSHI ROMANA	Plastenik	5.308,91	516/03	14.3.2003.	Otplaćen prisilno	9.7.2009	
Opcina Ližnjan	Udružena sredstva-MPiŠ	DOBRAN AUGUSTO	Plastenik	13.272,28	488/02	15.7.2002.	Otplaćen prisilno	14.12.2010	
Opcina Ližnjan	Udružena sredstva-MPiŠ	DOBRAN AUGUSTO	Plastenik	13.272,28	564/03	16.10.2003.	Otplaćen prisilno	8.3.2010	
Opcina Ližnjan	Udružena sredstva-MPiŠ	MLINAREVIĆ ZVONIMIR	Staja izgradnja	19.908,42	599/04	8.3.2004	Otplaćen	27.12.2011	
Opcina Ližnjan	Vlastita sredstva-Fond	DOBRAN ANTONIO	Junice	2.452,23	204/97	19.12.1997	Otplaćen	18.3.2004.	
Opcina Ližnjan	Udružena sredstva-Ban..	OPG MIŠAN LORETA Mišan Loreta	OSN. STADO JUNICE-7 KOM.	5.228,15	/	12.11.2004	Prosljeđen banci		
Opcina Ližnjan	Udružena sredstva-Ban..	OPG GRBAC DARIO Grbac Dario	OSN. STADO JUNICE-7 KOM	8.795,84	/	12.11.2004.	Prosljeđen banci		
Opcina Ližnjan	Udružena sredstva-Ban..	OPG SLADONJA ANTON Sladonja..	OSN.STADO JUNICE- 7 KOM	12.576,69	/	12.11.2004	Prosljeđen banci		
Opcina Ližnjan	Udružena sredstva-Ban..	OPG KAIĆ MARIO Kaić Mario	OSN.STADO JUNICE- 5 KOM	8.767,39	/	12.11.2004.	Prosljeđen banci		
Opcina Ližnjan	Udružena sredstva-Ban..	OPG PERŠIĆ IVAN Peršić Ivan	OSN. STADO JUNICE- 20 KOM	17.474,48	/	12.11.2004.	Prosljeđen banci		
Opcina Ližnjan	Vlastita sredstva-Fond	UŠIĆ IVICA	Plastenik oprema	6.636,14	241/98	30.10.1998.	Otplaćen	9.12.2003	
Opcina Ližnjan	Vlastita sredstva-MPiŠ	AGROINVEST d.o.o. Ušić Ivica	Nabavka poljop. mehanizacije - kombajn za krumpir	10.617,82	632/05	9.6.2005.	Otplaćen	26.3.2010	
Opcina Ližnjan	Vlastita sredstva-MPiŠ	OPG BENAŽIĆ MARINO BENAŽIĆ..	POLJOP. MEHANIZACIJA - TRAKTOR S PRIKLJUČCIMA	10.617,82	672/06	27.3.2006.	Otplaćen	19.7.2013.	
Opcina Ližnjan	Vlastita sredstva-MPiŠ	OPG MLINAREVIĆ ZVONIMIR MLIN..	IZGRADNJA STAJE ZA KOZE I OPREMANJE ŠIRANE	39.816,84	747/07	17.4.2007	Otplaćen	15.12.2011.	
Opcina Ližnjan	Vlastita sredstva-MPiŠ	OPG PERŠIĆ IVAN Peršić Ivan	poljoprivredna mehanizacija - traktor	44.860,31	758/07	25.9.2007	Odobren		
Opcina Ližnjan	Vlastita sredstva-MPiŠ	OPG KOŠARA VALTER KOŠARA V..	podizanje plastenika	69.015,86	787/08	20.3.2008.	Otplaćen	27.12.2012	
Opcina Ližnjan	Vlastita sredstva-Fond	OPG VITASOVIĆ DANIJELA VITAS..	nabavka opreme u proizvodnji mlijeka	23.890,11	977/13	7.10.2013.	Odobren		
Opcina Ližnjan	Vlastita sredstva-Fond	OPG PLETIKOS DAVOR PLETIKOS	Agrotunzam - smještajni kapaciteti	33.180,70	1001/14	13.10.2014.	Otplaćen prisilno	18.11.2019.	
Opcina Ližnjan	Vlastita sredstva-Fond	AGRO FRUCTUS j.d.o.o. DEVALEN..	kupnja rashladne komore i dostavnog vozila	39.816,84	1043/16	22.3.2016.	Odobren		
Opcina Ližnjan	Vlastita sredstva-Fond	OPG ŠKIFIĆ DAMIR ŠKIFIĆ DAMIR	okrupnjavanje posjeda - kupnja susjedne parcele	92.905,97	1063/16	9.5.2016.	Odobren		
26. Ukupno za Općina Ližnjan				536.498,04					
Opcina Lupoglav	Vlastita sredstva-Fond	TONČINIĆ RUDI	Junice	3.358,99	307/99	5.11.1999.	Otplaćen	28.11.2005.	
Opcina Lupoglav	Vlastita sredstva-Fond	IVIĆ ZORKO	Inicijalna sredstva	6.636,14	263/99	16.4.1999.	Otplaćen	5.7.2007	
Opcina Lupoglav	Vlastita sredstva-Fond	FRANČEVIĆ CVETKA	Poljoprivredna mehanizacija	3.185,35	355/00	7.8.2000	Otplaćen	19.9.2005.	
Opcina Lupoglav	Udružena sredstva-MPiŠ	BERNOBIĆ NIRVANA	Junice	2.919,90	596/04	8.3.2004	Otplaćen	24.1.2008.	
Opcina Lupoglav	Udružena sredstva-MPiŠ	FRANIČIĆ NILDO	Poljoprivredna mehanizacija	5.308,91	592/04	8.3.2004	Otplaćen	16.11.2011	
Opcina Lupoglav	Vlastita sredstva-Fond	ČOHILJ SREČKO	Junice	819,20	154/97	27.10.1997	Otplaćen	20.1.2005.	
Opcina Lupoglav	Vlastita sredstva-Fond	ČOHILJ SREČKO	Junice	817,41	186/97	19.12.1997	Otplaćen	27.4.2004	
Opcina Lupoglav	Vlastita sredstva-Fond	ROGOVIĆ ĐEAN	Ovce	1.974,28	45/96	2.9.1996	Otplaćen	20.9.2002	
Opcina Lupoglav	Vlastita sredstva-Fond	TOMAŠKO MIRKO	Staja izgradnja	9.290,60	233/98	30.10.1998.	Otplaćen	23.12.2003	
Opcina Lupoglav	Vlastita sredstva-Fond	TONČINIĆ FRANJO-RUDI	Junice	1.638,40	146/97	27.10.1997	Otplaćen	19.11.2003.	
Opcina Lupoglav	Udružena sredstva-Ban..	Obrt BURETIĆ Buretić Sloban	Nabavka poljop. mehanizacije - rot. balirka, kosilica, rastepač-sakupljač sijena, rasipač g.	39.816,84	/	7.3.2005.	Prosljeđen banci		

Dodjeljeni krediti 1995-2024

Opcina/grad	Pravnik	Ime i prezime	Namjena	Odobreno Eur	Br.ug.	Sjednica	Status	D.Oplate	Objedinjen u
Opcina Lupoglav	Udružena sredstva-Ban...	Poljop. odri "BURETIĆ" Buretić Stojan	poljoprivredna mehanizacija - mikser prikolica	21.899,26	/	20.3.2008.	Proslijeđen banci		
Opcina Lupoglav	Vlastita sredstva-Fond	OPG PAŠKVALIĆ DANIJELA PAŠK...	poljoprivredna mehanizacija - traktor	25.217,33	861/10	15.2.2010.	Otplaćen	15.7.2020.	
Opcina Lupoglav	Vlastita sredstva-Fond	RO BURETIĆ BURETIĆ JOSIP	Nadogradnja i opremanje staje za krave	92.905,97	901/11	29.6.2011.	Otplaćen	23.2.2024.	
Opcina Lupoglav	Vlastita sredstva-Fond	Obri DANI ROGOVIĆ IVAN	Nabavka osnovnog stada	10.617,82	914/12	7.12.2011.	Otplaćen	5.9.2023.	
Opcina Lupoglav	Vlastita sredstva-Fond	ZPO "BURETIĆ" BURETIĆ STOJAN	nabavka poljoprivredne mehanizacije	19.908,42	953/12	11.12.2012.	Otplaćen	4.8.2023.	
Opcina Lupoglav	Vlastita sredstva-Fond	PO BURETIĆ BURETIĆ JOŠIP	MJERA 4.1.2 - nitraina direktiva - poljop. mehanizacija multifunkcionalni utovarivač, cist...	195.766,14	1099/18	31.7.2017.	Otplaćen	12.9.2018.	
Opcina Lupoglav	Vlastita sredstva-Fond	OPG LADIKA BORIS LADIKA BORIS	poljoprivredna mehanizacija - traktor - MJERA 6.3.1.	15.263,12	1122/18	6.6.2018.	Otplaćen	30.3.2021	
Opcina Lupoglav	Vlastita sredstva-Fond	P.O. BURETIĆ BURETIĆ JOSIP	izgradnja nastambe za stoku - MJERA 4.4.1.	147.322,32	1209/22	31.5.2022.	Otplaćen	4.5.2023.	
19	Ukupno za Opcina Lupoglav			604.565,40					
Opcina Marčana	Vlastita sredstva-Fond	RADOLOVIĆ MARINELA	Poljoprivredna mehanizacija	10.086,93	425/01	26.9.2001.	Otplaćen	16.12.2009.	
Opcina Marčana	Udružena sredstva-MPIŠ	Obri VESNA LOBORIKA Grubešić V	Vozilo za mlijeko	38.489,61	430/02	20.12.2001.	Otplaćen	18.6.2009.	
Opcina Marčana	Udružena sredstva-MPIŠ	DIVERSO d.o.o. Zenzerović Vivijana	Ribarstvo - brod - oprema	5.308,91	435/02	20.12.2001.	Prisilina naplata		
Opcina Marčana	Vlastita sredstva-Fond	GRUBEŠIĆ VESNA	Mjekarica - oprema	9.290,60	170/97	27.10.1997	Otplaćen	12.11.2002.	
Opcina Marčana	Vlastita sredstva-MPIŠ	Obri "MIA" GRBAC MARIJAN	NABAVKA RIBARSKOG BRODA - KOČE 11m	43.798,53	744/07	17.4.2007.	Otplaćen	8.9.2009.	
Opcina Marčana	Vlastita sredstva-Fond	OPG PERUŠKO ANTON PERUŠKO...	podizanje dugogodišnjeg nasada - vinograd	11.546,88	956/13	11.12.2012.	Odobren		
Opcina Marčana	Vlastita sredstva-Fond	OPG PETRIĆ DARKO PETRIĆ DAR...	poljoprivredna mehanizacija NOVO - kupnja traktora sa utovarivačem	26.544,56	1186/21	10.3.2021.	Odobren		
Opcina Marčana	Vlastita sredstva-Fond	OPG ŠEGOTA DORIANO ŠEGOTA...	okrupnjavanje poljoprivrednog zemljišta	59.725,26	1185/21	10.3.2021.	Odobren		
Opcina Marčana	Vlastita sredstva-Fond	ZOPG MEMENTO MORIS VAREŠK...	kupnja adaptacija i opremanje vinarskog podruma - VINSKA OMOTNICA	330.329,54	1231/23	10.3.2021.	Odobren		
Opcina Marčana	Vlastita sredstva-Fond	OPG ŠEGOTA DORIANO ŠEGOTA...	podizanje vinograda - MJERA Vinska omlonica	106.178,25	1206/22	31.5.2022.	Odobren		
Opcina Marčana	Vlastita sredstva-Fond	STANCIJA KUMPARIČKA d.o.o. WI...	izgradnja montažnih smještajnih kapaciteta na farmi - AGROTURIZAM	100.000,00	/	20.10.2023.	Odobren		
Opcina Marčana	Vlastita sredstva-Fond	KALAVOJNA d.o.o. RADEKA ELIO	nabavka poljoprivredne mehanizacije - traktor NOVO i uspostava sustava za navodnjava...	120.000,00	1247/24	20.10.2023.	Odobren		
12	Ukupno za Opcina Marčana			661.299,07					
Opcina Medulin	Vlastita sredstva-Fond	SKINK d.o.o. Prgomet Damir	Oprema za navodnjavanje	7.425,87	347/00	22.5.2000.	Otplaćen	26.3.2007	
Opcina Medulin	Udružena sredstva-MPIŠ	ČERNJUL MARIO	Ovce	9.157,87	543/03	14.3.2003.	Otplaćen	6.2.2006	
Opcina Medulin	Udružena sredstva-MPIŠ	Obri PERŠIĆ Peršić Karlo	Staja izgradnja	46.452,98	542/03	14.3.2003.	Odobren		
Opcina Medulin	Udružena sredstva-MPIŠ	Obri PERŠIĆ Peršić Karlo	Staja izgradnja	39.816,84	450/02	7.3.2002	Otplaćen	29.7.2022.	
Opcina Medulin	Vlastita sredstva-MPIŠ	Obri PERŠIĆ Peršić Karlo	Nadogradnja staje - prostor za bale	19.908,42	640/05	9.6.2005.	Otplaćen	14.5.2015.	
Opcina Medulin	Vlastita sredstva-MPIŠ	KIRAC ANTON	MASLINIK - podizanje novog, navodnjavanje, spremište za mehanizaciju	10.617,82	658/05	28.11.2005.	Otplaćen	29.12.2015.	
Opcina Medulin	Vlastita sredstva-MPIŠ	Obri PERŠIĆ Peršić Karlo	POLJOP. MEHANIZACIJA - RASIPAČ STAJNJAKA I RASIPAČ UMJETNIH GNOJIVA	10.617,82	687/06	27.3.2006.	Otplaćen	31.7.2013.	
Opcina Medulin	Vlastita sredstva-MPIŠ	Obri "SW - I" SKOKO DANILO	NABAVKA MOTORA I OPREME ZA RIBARSKU BRODICU	10.617,82	703/06	28.7.2006.	Otplaćen	13.6.2011	
Opcina Medulin	Vlastita sredstva-Fond	Poljop.obri AGRO PIN JURKOVIĆ P...	HIDROPONSKI UŽGOJ - uvođenje u postojeći plastenik	26.544,56	1156/19	11.3.2019.	Odobren		
Opcina Medulin	Vlastita sredstva-Fond	OPG PERUŠKO ROBERT PERUŠK...	poljop.meh. NOVO - kupnja traktora	19.908,42	1180/21	10.3.2021	Odobren		
10	Ukupno za Opcina Medulin			201.068,42					
Opcina Motovun	Vlastita sredstva-Fond	MILANOVIĆ LINO	Adaptacija staje	6.636,14	289/99	17.6.1999.	Otplaćen prisilno	27.1.2009.	
Opcina Motovun	Vlastita sredstva-Fond	MIKOLI BRANKO	Ovce	4.778,02	42/96	2.9.1996.	Otplaćen prisilno	14.8.2006.	
Opcina Motovun	Vlastita sredstva-Fond	PILAJ TIHOMIR	Pierada meda	9.290,60	43/96	2.9.1996.	Otplaćen	19.9.2002	
Opcina Motovun	Vlastita sredstva-Fond	FERO IVAN	Poljoprivredna mehanizacija	7.963,37	237/98	30.10.1998	Otplaćen	29.11.2003	
Opcina Motovun	Vlastita sredstva-MPIŠ	OPG BOŽIĆ IGOR Božić Igor	Nabavka poljop. mehanizacije - traktor	13.272,28	628/05	7.3.2005.	Otplaćen	26.6.2012	
Opcina Motovun	Vlastita sredstva-MPIŠ	BERTOŠA ROBI	PODIZANJE VIŠEGOD. NASADA-VINOGRAD	5.308,91	656/05	28.11.2005.	Otplaćen	23.9.2015.	
Opcina Motovun	Vlastita sredstva-MPIŠ	OPG BELETIĆ DAVIDE BELETIĆ D...	poljoprivredna mehanizacija - traktor	26.544,56	755/07	25.9.2007	Otplaćen	5.7.2012.	
Opcina Motovun	Vlastita sredstva-MPIŠ	Obri API PILAJ PILAJ SANJIN	pčelarstvo - proizvodnja meda	10.617,82	782/08	20.3.2008	Otplaćen	25.9.2024	
Opcina Motovun	Vlastita sredstva-Fond	OPG DARIO FACHIN FACHIN DARIO	Nabavka opreme za proizvodnju vina	17.917,58	898/11	28.2.2011.	Otplaćen	28.7.2023	
Opcina Motovun	Vlastita sredstva-Fond	OPG ŠČULAC NADIJA ŠČULAC NA...	OBRITNA - priprema zemljišta za sadnju	2.654,46	1069/16	8.9.2016.	Otplaćen	16.1.2019	
Opcina Motovun	Vlastita sredstva-Fond	OPG BON ALDO BON ALDO	poljop. mehanizacija	2.654,46	1079/17	16.12.2016.	Otplaćen	14.5.2021	
Opcina Motovun	Vlastita sredstva-Fond	OPG ŠTEFANIĆ MARIO ŠTEFANIĆ...	poljoprivredna mehanizacija - traktor	19.908,42	1062/17	6.3.2017	Odobren		
Opcina Motovun	Vlastita sredstva-Fond	OPG LAGANIS CVETKA LAGANIS...	podizanje nasada voćaka - trešnja, jabuka	5.308,91	1085/17	6.3.2017	Otplaćen	22.12.2022.	

Dodjeljeni krediti 1995-2024

Opcina/grad	Pravilnik	Ime i prezime	Namjena	Odobreno Eur	Br ug.	Sjednica	Status	D. Otplate	Objedinjen u
Općina Motovun	Vlastita sredstva-Fond	OPG BERTOŠA ROBI BERTOŠA R...	Degustacijska sala	33 180,70	1105/17	2.10.2017.	Odobren		
Općina Motovun	Vlastita sredstva-Fond	Obri B&M FAKIN MARKO	MJERA 4 1 1. - kupnja poljoprivredne mehanizacije i dostavnog vozila za polj. proizv	72 997 54	1139/18	24.9.2018.	Otplaćen	27.12.2019.	
Općina Motovun	Vlastita sredstva-Fond	OPG BERTOŠA ROBI BERTOŠA R...	poljoprivredna mehanizacija i oprema u podrumarstvu - LAG i MJERE Vinske omoćnice	114 141 62	1214/22	31.5.2022.	Odobren		
16				Ukupno za Općina Motovun					
Općina Oprtalj	Udružena sredstva-MPiŠ	JANKOVIĆ SVETOZAR	Prostor - pčelarstvo	10 617,82	453/02	7.3.2002	Otplaćen	3 7.2006	
Općina Oprtalj	Vlastita sredstva-Fond	ŠTOKOVAC IVAN	Junice	8 816,19	284/99	17.6.1999.	Otplaćen prisilno	17.1.2008.	
Općina Oprtalj	Vlastita sredstva-MPiŠ	Opg JANKOVIĆ SVETOZAR Jankovi	Opremanje punionice meda	7 963,37	643/05	9.6.2005.	Otplaćen	28.4.2008.	
Općina Oprtalj	Vlastita sredstva-MPiŠ	OPG CALLEGARIS FELICE Callega...	POLJ.MEHANIZACIJA TRAKTOR	10 617,82	654/05	28.11.2005	Otplaćen	18.11.2011	
Općina Oprtalj	Vlastita sredstva-Fond	IPŠA d.o.o. IPŠA IRENA	poljoprivredna mehanizacija i oprema	33 180,70	853/09	28.9.2009.	Otplaćen	3.5.2019.	
Općina Oprtalj	Vlastita sredstva-Fond	OPG "VISINTJIN" VISINTJIN SILVIO	poljoprivredna mehanizacija i oprema	26 677,28	871/10	15.2.2010	Otplaćen	30 12 2020.	
Općina Oprtalj	Vlastita sredstva-Fond	IPŠA d.o.o. IPŠA IRENA	poljoprivredna mehanizacija i oprema (11 tranša 150.000)	19 908,42	870/10	15.2.2010.	Otplaćen	3.5.2019.	
Općina Oprtalj	Vlastita sredstva-Fond	Obri "MEDEA" JANKOVIĆ VLASTA	Nabavka vozila za transport pčela na pašu	10 617,82	964/13	20.2.2013	Otplaćen	23.10.2019.	
Općina Oprtalj	Vlastita sredstva-Fond	OPG STORNOGA MIRJAN STORNI	poljoprivredna mehanizacija rabljeno - traktor	19 908 42	1190/21	10.3.2021	Odobren		
Općina Oprtalj	Vlastita sredstva-Fond	IPŠA d.o.o. IPŠA IRENA	Opremanje vinarskog podruma - MJERA Vinska omoćnica	165 903 51	1211/22	31.5.2022.	Odobren		
Općina Oprtalj	Vlastita sredstva-Fond	OPG Ivan Ipša IPŠA IVAN	Podizanje i opremanje nasada maslina - MJERA 4 1.1.	165 903,51	1212/22	31.5.2022.	Odobren		
Općina Oprtalj	Vlastita sredstva-Fond	OPG ANTONAC DARIO ANTONAC	Nabavka poljoprivredne mehanizacije	50.000,00	1234/23	20.10.2023	Odobren		
12				Ukupno za Općina Oprtalj					
Općina Pićan	Vlastita sredstva-Fond	PODLABIN d.o.o. Ružić Branko	Inicijalna sredstva	33 180,70	410/01	7.5.2001	Prisilna naplata		
Općina Pićan	Vlastita sredstva-Fond	LUKEŽ ĐILDO	Junice	2.239,32	313/99	5.11.1999.	Otplaćen	30.11.2005.	
Općina Pićan	Vlastita sredstva-Fond	STARČIĆ ROKO	Poljoprivredna mehanizacija	10.485,10	322/00	14.2.2000.	Otplaćen	14.3.2005.	
Općina Pićan	Vlastita sredstva-Fond	ANIČIĆ SILVIO	Poljoprivredna mehanizacija	3.651,87	339/00	22.5.2000.	Otplaćen	10.6.2005	
Općina Pićan	Udružena sredstva-MPiŠ	PODLABIN d.o.o. Ružić Branko	Vinarstvo - podrum	13.272,28	468/02	7.3.2002.	Otplaćen prisilno	12.6.2023.	
Općina Pićan	Udružena sredstva-MPiŠ	LUKEŽ VLADIMIR	Junice	2 654,46	525/03	14.3.2003.	Otplaćen	18.1.2007	
Općina Pićan	Udružena sredstva-MPiŠ	IVANČIĆ MARIO	Staja - izgradnja	9.954,21	526/03	14.3.2003.	Otplaćen	18.1.2008.	
Općina Pićan	Vlastita sredstva-Fond	LANČA ZORKO	Puran. farma - izgradnja	6 636,14	232/98	30.10.1998.	Otplaćen	9.12.2004.	
Općina Pićan	Vlastita sredstva-Fond	UDOVIČIĆ JOSIP	Junice	825,54	50/96	2.9.1996.	Otplaćen	19.10.2004	
Općina Pićan	Vlastita sredstva-Fond	UDOVIČIĆ ZDENKA	Junice	828,56	88/97	3.7.1997	Otplaćen	20.9.2004	
Općina Pićan	Vlastita sredstva-Fond	UDOVIČIĆ ZDENKA	Junice	827 49	64/97	13.2.1997	Otplaćen	15.9.2004	
Općina Pićan	Vlastita sredstva-Fond	ANIČIĆ ELIO	Junice	817,41	184/97	19.12.1997	Otplaćen	19.1.2004	
Općina Pićan	Vlastita sredstva-Fond	ŽIGANT SILVANO	Junice	817,41	188/97	19.12.1997	Otplaćen	9.2.2004	
Općina Pićan	Vlastita sredstva-Fond	MARFAN JOSIP	Junice	817,41	189/97	19.12.1997	Otplaćen	16.1.2004	
Općina Pićan	Vlastita sredstva-Fond	FLORIČIĆ JOSIP	Junice	817,41	195/97	19.12.1997	Otplaćen	21.1.2004	
Općina Pićan	Vlastita sredstva-Fond	TEŽAK IVAN	Junice	817,41	199/97	19.12.1997	Otplaćen	29.1.2004	
Općina Pićan	Vlastita sredstva-Fond	VRETNAR MARČELO	Junice	817,41	201/97	19.12.1997	Otplaćen	12.1.2004.	
Općina Pićan	Vlastita sredstva-Fond	GLAVIĆ JORDAN	Junice	817,41	203/97	19.12.1997	Otplaćen	21.1.2004	
Općina Pićan	Vlastita sredstva-Fond	TEŽAK MARIJA	Junice	817,41	183/97	19.12.1997.	Otplaćen	27.1.2004	
Općina Pićan	Vlastita sredstva-Fond	BRENKO JOSIP	Junice	817,41	200/97	19.12.1997	Otplaćen	19.1.2004	
Općina Pićan	Vlastita sredstva-MPiŠ	FERCOOP d.o.o. Bačac Feručo	Nabava opreme u vinogradarsko - vinarskoj proizvodnji	5 308 91	611/04	27.9.2004	Otplaćen	30.9.2014	
Općina Pićan	Vlastita sredstva-Fond	UDOVIČIĆ ZDENKA	Junice	825 54	48/96	2.9.1996.	Otplaćen	20.9.2002	
Općina Pićan	Vlastita sredstva-Fond	BRENKO JOSIP	Junice	825 54	49/96	2.9.1996	Otplaćen	24.9.2002	
Općina Pićan	Vlastita sredstva-Fond	LUKEŽ ROMANO	Junice	828,56	118/97	3.7.1997	Otplaćen	11.8.2003.	
Općina Pićan	Vlastita sredstva-Fond	SELAR BISERKA	Junice	828,56	90/97	3.7.1997.	Otplaćen	27.8.2003.	
Općina Pićan	Vlastita sredstva-Fond	SERGO ANTON	Junice	828 56	91/97	3.7.1997	Otplaćen	11.8.2003.	
Općina Pićan	Vlastita sredstva-Fond	TEŽAK MARIJA	Junice	1 657 12	132/97	3.7.1997.	Otplaćen	21.8.2003.	
Općina Pićan	Vlastita sredstva-Fond	IVANČIĆ MARIO	Junice	1.638,40	142/97	27.10.1997	Otplaćen	21.11.2003	
Općina Pićan	Vlastita sredstva-Fond	ROVIŠ IVAN	Junice	819,20	163/97	27.10.1997	Otplaćen	20.11.2003	

Dodjeljeni krediti 1995-2024

Opcina/grad	Pravilnik	Ime i prezime	Namjena	Odobreno Eur	Br.ug.	Sjednica	Status	D.Otplate	Objedinjen u
Općina Pićan	Vlastita sredstva-Fond	BRENKO FRANJO	Junice	819,20	162/97	27.10.1997	Otplaćen	26.11.2003.	
Općina Pićan	Vlastita sredstva-Fond	PILETIĆ VIKTOR	Poljoprivredna mehanizacija	6.636,14	220/98	1.6.1998.	Otplaćen	27.6.2003.	
Općina Pićan	Vlastita sredstva-MPiŠ	TEŽAK BORIS	Podizanje plastenika	10.617,82	627/05	7.3.2005.	Otplaćen	24.12.2009.	
Općina Pićan	Vlastita sredstva-MPiŠ	OPG "BAČAC" BAČAC GORAN	VINARSKI PODRUM	51.761,90	745/07	17.4.2007	Otplaćen	17.8.2016.	
Općina Pićan	Vlastita sredstva-MPiŠ	OPG BENAŽIĆ NEVEN BENAŽIĆ N...	poljoprivredna mehanizacija - traktor	22.098,35	786/08	20.3.2008.	Otplaćen	14.7.2015.	
Općina Pićan	Vlastita sredstva-Fond	OPG CELIĆ ANTON CELIĆ ANTON	nabavka polovnog kombija i traktora	9.290,60	1039/16	30.11.2015.	Odobren		
Općina Pićan	Vlastita sredstva-Fond	OPG "BAČAC" BAČAC GORAN	Stan vinarski podrum - uređivanje prostora za odležavanje (barique) a ujedno i za tunstič.	26.544,56	1111/18	5.3.2018.	Odobren		
Općina Pićan	Vlastita sredstva-Fond	OPG ČARIĆ DANIJEL ČARIĆ DANIJ...	Proizvodnja TJESTENINE - Opremanje prostora	26.544,56	1167/20	3.2.2020	Otplaćen	12.9.2022	
Općina Pićan	Vlastita sredstva-Fond	OPG ANTONIO JAKAČIĆ JAKAČIĆ...	nabavka poljop. mehanizacije - traktor NOVO	60.000,00	1244/24	28.3.2024	Odobren		
38				319.785,68					
Ukupno za Općina Pićan									
Općina Raša	Vlastita sredstva-Fond	MDM 1992 d.o.o. Dušman Mladen	Inicijalna sredstva za kredit	9.290,60	252/99	18.12.1998.	Otplaćen prisilno	10.9.2010.	
Općina Raša	Vlastita sredstva-Fond	TENČIĆ MARČELO	Agroturizam	9.423,32	44/96	2.9.1996.	Otplaćen	21.4.2006.	
Općina Raša	Vlastita sredstva-MPiŠ	Obrt LICUL Licul Dorijano	Opremanje podruma	5.308,91	608/04	27.9.2004	Otplaćen	27.1.2014.	
Općina Raša	Vlastita sredstva-Fond	Obrt "MESO - LABIN" VODOPIVEĆ...	Obrtna sredstva - prerada mesa	26.544,56	918/12	12.3.2012	Odobren		
Općina Raša	Vlastita sredstva-Fond	VODOPIVEĆ ISTRA d.o.o. VODOPI...	obrtna sredstva	106.178,25	1035/15	30.11.2015.	Otplaćen	22.5.2020	
5				156.745,64					
Ukupno za Općina Raša									
Općina Sv.Lovreč	Udružena sredstva-MPiŠ	MATOŠEVIĆ VLADIMIR	Ovce	9.821,49	484/02	15.7.2002.	Otplaćen	15.3.2005.	
Općina Sv.Lovreč	Vlastita sredstva-Fond	PRIVITELIO NINO	Poljoprivredna mehanizacija	16.590,35	291/99	5.11.1999.	Otplaćen	30.11.2004	
Općina Sv.Lovreč	Vlastita sredstva-Fond	PREKALJ ADRIANO	Nabavka traktora	10.352,38	329/00	22.5.2000.	Otplaćen	13.6.2005.	
Općina Sv.Lovreč	Vlastita sredstva-Fond	JANKO MLADEN	Plastenik i oprema	10.352,38	383/01	8.3.2001.	Otplaćen	31.3.2006.	
Općina Sv.Lovreč	Vlastita sredstva-Fond	BOŽAC IVAN Baf Gabrijele	Junice	6.612,14	285/99	17.6.1999.	Otplaćen	24.8.2005.	
Općina Sv.Lovreč	Vlastita sredstva-Fond	MATOŠEVIĆ IVICA	Vinarski podrum - oprema	9.954,21	286/99	17.6.1999.	Otplaćen	9.8.2004.	
Općina Sv.Lovreč	Vlastita sredstva-Fond	JANKO BRANKO	Podizanje plastenika	5.308,91	223/98	1.6.1998.	Otplaćen prisilno	19.9.2006.	
Općina Sv.Lovreč	Udružena sredstva-MPiŠ	MIKULIĆ VILIM	Poljoprivredna mehanizacija	5.308,91	532/03	14.3.2003.	Otplaćen	12.7.2017.	
Općina Sv.Lovreč	Udružena sredstva-MPiŠ	MIKULIĆ VILIM	Poljoprivredna mehanizacija	15.926,74	570/03	16.10.2003	Otplaćen	14.8.2019.	
Općina Sv.Lovreč	Vlastita sredstva-Fond	PRIVITELIO NINO	Podizanje vinograda	4.853,93	275/99	16.4.1999.	Otplaćen	6.7.2009.	
Općina Sv.Lovreč	Vlastita sredstva-MPiŠ	Obrt TOMASO VOŠTEN MIRO	PRŠUTANA - ZAVRŠNO OPREMANJE I PUNJENJE CIKLUSA	46.452,98	717/06	28.7.2006.	Prisilna naplata		
Općina Sv.Lovreč	Vlastita sredstva-MPiŠ	Obrt LICARDO LICARDO DORDANO	poljoprivredna mehanizacija - traktor	19.908,42	803/08	31.10.2008.	Otplaćen prisilno	9.6.2017	
Općina Sv.Lovreč	Vlastita sredstva-Fond	OPG TERLEVIĆ MILAN TERLEVIĆ...	poljoprivredna mehanizacija - traktor	26.544,56	874/10	22.9.2010	Otplaćen	24.1.2018.	
Općina Sv.Lovreč	Vlastita sredstva-Fond	OPG MIKULIĆ MIKULIĆ VILIM	obrtna sredstva	7.963,37	930/12	18.9.2012	Otplaćen	10.3.2014	
Općina Sv.Lovreč	Vlastita sredstva-Fond	PTO "MATTEO" TERLEVIĆ SILVIJA	nabavka poljoprivredne mehanizacije	34.507,93	982/14	14.3.2014	Odobren		
Općina Sv.Lovreč	Vlastita sredstva-Fond	PTO "MATTEO" TERLEVIĆ SILVIJA	stočarska proizvodnja - obrtna sredstva	13.272,28	1109/18	5.3.2018.	Otplaćen	13.1.2024	
Općina Sv.Lovreč	Vlastita sredstva-Fond	OPG MUGREG TERLEVIĆ ALEN	povećanje stada ovaca i opremanje prostora za mužnju	26.544,56	1201/21	29.10.2021	Odobren		
17				270.275,54					
Ukupno za Općina Sv.Lovreč									
Općina Sv.Nedelja	Udružena sredstva-MPiŠ	LICUL ROMEO	Vinarsivo - podrum	13.272,28	463/02	7.3.2002	Otplaćen	28.6.2005.	
Općina Sv.Nedelja	Vlastita sredstva-Fond	POLDRUGOVAC VALEIDA	Staja - izgradnja	5.069,35	406/01	7.5.2001.	Otplaćen	13.7.2011	
Općina Sv.Nedeža	Vlastita sredstva-Fond	GLAVIČIĆ DAMIR	Farma nesfica	8.626,98	296/99	5.11.1999.	Otplaćen	2.12.2005.	
Općina Sv.Nedelja	Vlastita sredstva-Fond	KIRŠIĆ REDENTO	Poljoprivredna mehanizacija	5.043,47	426/01	26.9.2001	Otplaćen	13.12.2007	
Općina Sv.Nedelja	Vlastita sredstva-Fond	BLAŠKOVIĆ NEVIO	Oprema - plastenik	5.105,25	363/00	15.11.2000.	Otplaćen	1.12.2005.	
Općina Sv.Nedelja	Vlastita sredstva-Fond	FARAGUNA NERINA	Nabavka traktora s prikluč.	3.623,33	328/00	14.2.2000.	Otplaćen	14.3.2005.	
Općina Sv.Nedelja	Vlastita sredstva-Fond	ZGRINSKIĆ DAMIR	Agroturizam	2.959,72	388/01	8.3.2001.	Otplaćen prisilno	2.4.2007.	
Općina Sv.Nedelja	Vlastita sredstva-Fond	COTORNA d.o.o. Jurčić Edi	Agroturizam	9.290,60	228/98	1.6.1998.	Otplaćen prisilno		
Općina Sv.Nedelja	Udružena sredstva-MPiŠ	ZAHILA KRISTINA	Plastenik	5.308,91	514/03	14.3.2003.	Otplaćen prisilno	28.9.2009.	
Općina Sv.Nedelja	Vlastita sredstva-Fond	BOLONOVIĆ NEVIO	Farma za koze	9.290,60	248/99	18.12.1998.	Otplaćen	26.4.2005.	
Općina Sv.Nedelja	Vlastita sredstva-Fond	COTORNA d.o.o. Jurčić Edr	Agroturizam	5.308,91	77/97	13.2.1997.	Otplaćen prisilno	27.6.2000.	
Općina Sv.Nedelja	Vlastita sredstva-Fond	COTORNA d.o.o. Jurčić Edr	Agroturizam	19.908,42	60/96	2.9.1996	Otplaćen prisilno	2.8.2006.	

Dodjeljeni krediti 1995-2024

Opcina/grad	Pravilnik	Ime i prezime	Namjena	Odobreno Eur	Br.ug.	Sjednica	Status	D.Otplate	Objednjen u
Općina Sv.Nedelja	Vlastita sredstva-Fond	BENAŽIĆ VESNA	Junice	817,41	202/97	19.12.1997.	Otplaćen	5.1.2004	
Općina Sv.Nedelja	Vlastita sredstva-Fond	GLAVIĆ MILKO	Junice	817,41	198/97	19.12.1997	Otplaćen	9.1.2004	
Općina Sv.Nedelja	Udružena sredstva-Ban...	OPG PERŠIĆ LIVIO Peršić Livio	OSN. STADO JUNICE- 4 KOM	6.970,87		12.11.2004.	Prostijeden banci		
Općina Sv.Nedelja	Udružena sredstva-Ban...	OPG POLDRUGOVAC MARIJA Polđ...	OSN. STADO JUNICE-2 KOM	3.509,47		12.11.2004.	Prostijeden banci		
Općina Sv.Nedelja	Udružena sredstva-Ban...	OPG KOS NERINA Kos Nerina	OSN. STADO JUNICE-1 KOM	1.759,54		12.11.2004	Prostijeden banci		
Općina Sv.Nedelja	Vlastita sredstva-Fond	GLAVIĆ MILKO	Junice	825,54	51/96	2.9.1996.	Otplaćen	25.9.2002.	
Općina Sv.Nedelja	Vlastita sredstva-Fond	NAČINOVIĆ JAKOV	Junice	825,54	53/96	2.9.1996.	Otplaćen	23.9.2002.	
Općina Sv.Nedelja	Vlastita sredstva-Fond	BRENCIĆ SILVANO	Junice	859,38	21/96	3.4.1996.	Otplaćen	2.10.2002.	
Općina Sv.Nedelja	Vlastita sredstva-Fond	NAČINOVIĆ BRUNO	Junice	1.718,76	30/96	3.4.1996.	Otplaćen	18.9.2002.	
Općina Sv.Nedelja	Vlastita sredstva-Fond	JURIĆ JOSIP	Junice	859,38	22/96	3.4.1996.	Otplaćen	17.9.2002.	
Općina Sv.Nedelja	Vlastita sredstva-Fond	ČALOVIĆ JOSIP	Junice	825,54	52/96	2.9.1996.	Otplaćen	19.9.2002.	
Općina Sv.Nedelja	Vlastita sredstva-Fond	VOJIĆ ANDELO	Junice	828,56	125/97	3.7.1997.	Otplaćen	5.5.2000.	
Općina Sv.Nedelja	Vlastita sredstva-Fond	KIRŠIĆ JOSIP	Junice	828,56	138/97	3.7.1997.	Otplaćen	11.8.2003.	
Općina Sv.Nedelja	Vlastita sredstva-Fond	RADOVIĆ SILVANA	Junice	827,49	63/97	13.2.1997.	Otplaćen	1.4.2003.	
Općina Sv.Nedelja	Vlastita sredstva-Fond	RADOVIĆ SILVANA	Junice	828,56	104/97	3.7.1997.	Otplaćen	19.8.2003.	
Općina Sv.Nedelja	Vlastita sredstva-Fond	RADOVIĆ SILVANA	Junice	819,20	155/97	27.10.1997.	Otplaćen	20.11.2003.	
Općina Sv.Nedelja	Vlastita sredstva-Fond	SANADER ALEKSANDAR	Junice	828,56	89/97	3.7.1997.	Otplaćen	26.7.2003.	
Općina Sv.Nedelja	Vlastita sredstva-Fond	SANADER ALEKSANDAR	Junice	1.638,40	156/97	27.10.1997.	Otplaćen	18.11.2003.	
Općina Sv.Nedelja	Vlastita sredstva-Fond	RUŽIĆ LUCIJANO	Junice	828,56	117/97	3.7.1997.	Otplaćen	8.8.2003.	
Općina Sv.Nedelja	Vlastita sredstva-Fond	VERBANAC CVETKO	Junice	828,56	129/97	3.7.1997.	Otplaćen	6.8.2003.	
Općina Sv.Nedelja	Vlastita sredstva-Fond	VERBANAC ANTON	Junice	828,56	128/97	3.7.1997.	Otplaćen	19.8.2003.	
Općina Sv.Nedelja	Vlastita sredstva-Fond	LICUL ROMANO	Junice	828,56	127/97	3.7.1997.	Otplaćen	29.7.2003.	
Općina Sv.Nedelja	Vlastita sredstva-Fond	ŠUMBERAC IVANKA	Junice	819,20	165/97	27.10.1997.	Otplaćen	4.12.2003.	
Općina Sv.Nedelja	Vlastita sredstva-Fond	RUNKO VLADO	Junice	819,20	161/97	27.10.1997.	Otplaćen	2.12.2003.	
Općina Sv.Nedelja	Vlastita sredstva-Fond	BLAŠKOVIĆ LINO	Junice	819,20	164/97	27.10.1997.	Otplaćen	27.11.2003.	
Općina Sv.Nedelja	Vlastita sredstva-Fond	RADOVIĆ SILVANA	Junice	1.652,40	55/96	2.9.1996.	Otplaćen	23.9.2002.	
Općina Sv.Nedelja	Vlastita sredstva-MPIŠ	VERBANAC VITOMIR	POLJOP MEHANIZACIJA-TRAKTOR	12.741,39	65/05	28.11.2005.	Otplaćen	1.10.2010.	
Općina Sv.Nedelja	Vlastita sredstva-MPIŠ	OPG AGRO A&G GLAVIČIĆ GORAN	POVEĆANJE KAPACITETA FARME NESILICA - OPREMA I MATIČNO JATO	7.963,37	712/06	28.7.2006.	Otplaćen	23.6.2009.	
Općina Sv.Nedelja	Vlastita sredstva-Fond	OPG BLAŠKOVIĆ NEVIO BLAŠKOV...	nabavka pokretnih stolova u plasteniku	5.308,91	852/09	28.9.2009.	Otplaćen	25.5.2020.	
Općina Sv.Nedelja	Vlastita sredstva-Fond	VINOGRADI SAN MARTINO d.o.o. V...	podizanje dugogodišnjeg nasada - vinograd	33.180,70	984/14	14.3.2014.	Odobren		
Općina Sv.Nedelja	Vlastita sredstva-Fond	OPG LICUL ROMEO LICUL ROMEO	adaptacija gospodarskog objekta - podruma	25.217,33	1006/15	13.10.2014	Prisilna naplata		
Općina Sv.Nedelja	Vlastita sredstva-Fond	VINOGRADI SAN MARTINO d.o.o. V...	obnova nasada lješnjaka	13.272,28	1112/18	5.3.2018	Odobren		
Općina Sv.Nedelja	Vlastita sredstva-Fond	OPG LICUL PIERO LICUL PIERO	poljop. meh. NOVO - traktor s priključcima MJERA 4.1.1. LAG	26.544,56	1174/21	10.3.2021.	Otplaćen	9.10.2023.	
45	Ukupno za Općina Sv.Nedelja			251.848,77					
Općina Sv.Petar u Šu...	Vlastita sredstva-Fond	ORBANIĆ SILVANO	Miri mliječara - oprema	10.485,10	321/00	14.2.2000.	Otplaćen	9.9.2005.	
Općina Sv.Petar u Šu...	Vlastita sredstva-Fond	OPG "FRANJUL" FRANJUL LJUBICA	Oprema za preradu svinjskog mesa	17.253,97	951/12	11.12.2012.	Odobren		
Općina Sv.Petar u Šu...	Vlastita sredstva-Fond	OPG BRATULIĆ MARIO BRATULIĆ...	uređenje kušaone autohtonih proizvoda	26.544,56	954/13	11.12.2012.	Odobren		
Općina Sv.Petar u Šu...	Vlastita sredstva-Fond	OPG BRATULIĆ MARIO BRATULIĆ...	uređenje kušaone autohtonih proizvoda	13.272,28	969/13	15.4.2013.	Odobren		
Općina Sv.Petar u Šu...	Vlastita sredstva-Fond	OPG "FRANJUL" FRANJUL LJUBICA	obrnna sredstva	5.308,91	1058/16	9.5.2016.	Otplaćen	26.9.2022.	
Općina Sv.Petar u Šu...	Vlastita sredstva-Fond	Obri M-A BUDAK BUDAK MIHAEL	adaptacija i opremanje praslišta	6.636,14	1093/17	6.3.2017.	Otplaćen	19.10.2022.	
Općina Sv.Petar u Šu...	Vlastita sredstva-Fond	BUDAK PRODUKT j.d.o.o. BUDAK...	izgrednja i opremanje mini klaonice / pogona za preradu mesa/ degustacijska sala	663.614,04	1126/18	6.6.2018.	Odobren		
Općina Sv.Petar u Šu...	Vlastita sredstva-Fond	OPG "FRANJUL" FRANJUL LJUBICA	Nadogradnja pogona za preradu mesa	26.750,00	1232/23	20.10.2023	Odobren		
8	Ukupno za Općina Sv.Petar u Šumi			769.865,00					
Općina Svetvinčenat	Vlastita sredstva-Fond	PEKICA DARKO	Junice	10.138,70	404/01	7.5.2001.	Otplaćen	24.6.2009.	
Općina Svetvinčenat	Vlastita sredstva-Fond	PEKICA DARKO	Junice	3.358,99	309/99	5.11.1999.	Otplaćen	27.6.2007.	
Općina Svetvinčenat	Udružena sredstva-MPIŠ	JADREŠKO ERVIN	Staja izgradnja	7.432,48	541/03	14.3.2003.	Otplaćen prisilno	1.4.2019.	

Dodjeljeni krediti 1995-2024

Općina/grad	Pravilnik	Ime i prezime	Namjena	Odobreno Eur	Br.ug.	Sjednica	Status	D.Otplate	Objedinjen u
Općina Svetvinčenat	Vlastita sredstva-Fond	PEREŠA BARTOL	Ručni berač - proizvodnja	9.290,60	243/98	30.10.1998.	Prisilna naplata		
Općina Svetvinčenat	Udružena sredstva-MPIŠ	MACAN VEDRAN	Staja - izgradnja	5.308,91	571/03	16.10.2003.	Otplaćen	11.9.2013.	
Općina Svetvinčenat	Udružena sredstva-MPIŠ	KERSAN ROBERT	Junice	5.308,91	439/02	20.12.2001.	Otplaćen	27.4.2006.	
Općina Svetvinčenat	Udružena sredstva-MPIŠ	JADREŠKO ERVIN	Ovce	3.185,35	595/04	8.3.2004.	Otplaćen	19.12.2008.	
Općina Svetvinčenat	Udružena sredstva-MPIŠ	BONAŠIN MILENKO	Staja - izgradnja	10.617,82	587/04	8.3.2004.	Otplaćen	23.4.2015.	
Općina Svetvinčenat	Vlastita sredstva-Fond	ORLIĆ DAVOR	Junice	3.276,79	168/97	27.10.1997.	Otplaćen prisilno	3.4.2006.	
Općina Svetvinčenat	Vlastita sredstva-Fond	PREDEN JOSIP	Junice	819,20	151/97	27.10.1997.	Otplaćen	21.1.2004.	
Općina Svetvinčenat	Vlastita sredstva-Fond	FOLO DRAGO	Junice	817,41	178/97	19.12.1997.	Otplaćen	14.1.2004.	
Općina Svetvinčenat	Vlastita sredstva-Fond	ORLIĆ DAVOR	Junice	817,41	193/97	19.12.1997.	Otplaćen	27.1.2004.	
Općina Svetvinčenat	Vlastita sredstva-Fond	PEKICA DARKO	Junice	2.452,23	205/97	19.12.1997.	Otplaćen	16.1.2004.	
Općina Svetvinčenat	Udružena sredstva-Ban.	OPG PARADIŽ Kučić Marko	Nabavka traktora	19.908,42	/	27.9.2004.	Prosljedjen banci		
Općina Svetvinčenat	Udružena sredstva-Ban.	Obrt FILICE Pekica Darko	OS.STADO JUNICE - 10 KOM	18.064,46	/	12.11.2004.	Prosljedjen banci		
Općina Svetvinčenat	Udružena sredstva-Ban.	Obrt FILICE Pekica Darko	Nabavka poljop. mehanizacije - traktor	24.268,18	/	7.3.2005.	Prosljedjen banci		
Općina Svetvinčenat	Vlastita sredstva-MPIŠ	OPG LENIĆ DRAGICA LENIĆ DRA...	POLJOP MEHANIZACIJA - TRAKTOR	10.617,82	682/06	27.3.2006.	Otplaćen	12.12.2016.	
Općina Svetvinčenat	Vlastita sredstva-MPIŠ	OPG KRSAN MILAN KRSAN MILAN	PODIZANJE DUGOGODIŠNJEG NASADA - LAVANDA TE NABAVKA RABLJENOG T...	10.617,82	680/06	27.3.2006.	Otplaćen	5.9.2016.	
Općina Svetvinčenat	Vlastita sredstva-MPIŠ	OPG JADREŠKO ERVIN JADREŠK...	POLJOP. MEHANIZACIJA - TRAKTOR	59.725,26	709/06	28.7.2006.	Prisilna naplata		
Općina Svetvinčenat	Vlastita sredstva-MPIŠ	Obrt FILICE Pekica Darko	Poljoprivredna oprema i mehanizacija	10.617,82	726/06	12.12.2006.	Otplaćen	29.9.2011.	
Općina Svetvinčenat	Vlastita sredstva-MPIŠ	OPG PERKOVIĆ ALEN PERKOVIĆ	poljoprivredna mehanizacija - traktor	17.652,13	781/08	20.3.2008.	Otplaćen	17.2.2012.	
Općina Svetvinčenat	Vlastita sredstva-Fond	OPG MACAN VEDRAN MACAN VE...	dovršetak izgradnje mini sirane	10.617,82	856/10	15.2.2010.	Otplaćen	31.10.2022.	
Općina Svetvinčenat	Vlastita sredstva-Fond	Obrt FILICE Pekica Darko	Poljoprivredna mehanizacija - traktor	15.263,12	920/12	12.3.2012.	Otplaćen	1.7.2015.	
Općina Svetvinčenat	Vlastita sredstva-Fond	OPG GLAVINA ONDINA GLAVINA...	Agroturizam - degustacijska sala	10.617,82	939/12	18.9.2012.	Otplaćen	4.10.2024.	
Općina Svetvinčenat	Vlastita sredstva-Fond	Obrt FILICE PEKICA DARKO	nabavka mljekomata	9.954,21	965/13	20.2.2013.	Otplaćen	9.10.2017	
Općina Svetvinčenat	Vlastita sredstva-Fond	OPG KRSAN MILAN KRSAN MILAN	Opremanje sirane i nabavka 8 komada junica	30.526,25	990/14	14.3.2014.	Odobren		
Općina Svetvinčenat	Vlastita sredstva-Fond	OPG GLAVINA ONDINA GLAVINA...	opremanje mini pivovare	6.636,14	1032/15	30.11.2015.	Odobren		
Općina Svetvinčenat	Vlastita sredstva-Fond	BOŽAC BULEŠIĆ DANIJELA	nabavka grla - stočarstvo	5.308,91	1061/16	9.5.2016.	Odobren		
Općina Svetvinčenat	Vlastita sredstva-Fond	OPG OTOČAN ŽELJKO OTOČAN Ž...	agroturizam na OPG-u	26.544,56	1155/19	11.3.2019.	Odobren		
Općina Svetvinčenat	Vlastita sredstva-Fond	OPG PEKICA ALEKSANDRA PEKIC	agroturizam - otvaranje izletišta	6.636,14	1143/19	11.3.2019.	Odobren		
Općina Svetvinčenat	Vlastita sredstva-Fond	OPG KRSAN MILAN KRSAN MILAN	agroturizam - smještajni kapaciteti MJERA 6.2.1.	26.544,56	1188/21	10.3.2021.	Otplaćen	1.2.2024	
Općina Svetvinčenat	Vlastita sredstva-Fond	OPG "PERESINI" ČUKERIĆ ROBER	konjogojstvo	27.000,00	1229/23	17.3.2023.	Odobren		
42	Ukupno za Općina Svetvinčenat			409.946,24					
Općina Tar-Vabriga	Vlastita sredstva-MPIŠ	AGER-SOL d.o.o. POROPAT MILAN	Poljoprivredna mehanizacija - traktor	30.526,25	767/07	25.9.2007.	Otplaćen	27.1.2016.	
Općina Tar-Vabriga	Vlastita sredstva-Fond	OPG KOČIJANČIĆ ENIO KOČIJAN...	Obrtna sredstva u proizvodnji mlijeka	10.617,82	911/12	7.12.2011.	Otplaćen	14.5.2013.	
Općina Tar-Vabriga	Vlastita sredstva-Fond	POLJOCOMMERCE D.O.O. KOČJA...	obrtna sredstva u stočarstvu za hranu i jesensku sjetvu	10.617,82	931/12	18.9.2012	Otplaćen	14.6.2022.	
Općina Tar-Vabriga	Vlastita sredstva-Fond	OPG KOČIJANČIĆ ENIO KOČIJAN...	Obrtna sredstva u proizvodnji mlijeka	10.617,82	968/13	15.4.2013.	Otplaćen	1.8.2014	
Općina Tar-Vabriga	Vlastita sredstva-Fond	OPG KOČIJANČIĆ DAVOR KOČIJA...	obrtna sredstva u stočarstvu - proizvodnja mlijeka	26.544,56	1110/18	5.3.2018.	Otplaćen	24.12.2019.	
5	Ukupno za Općina Tar-Vabriga			88.924,27					
Općina Tinjan	Udružena sredstva-MPIŠ	Obrt KORTAR Rajko Eugen	Staja izgradnja	9.821,49	485/02	15.7.2002	Otplaćen prisilno	12.1.2021	
Općina Tinjan	Vlastita sredstva-Fond	Obrt EKOM Šuran Davor	Nabavka traktora	10.352,38	389/01	8.3.2001.	Otplaćen	28.6.2007	
Općina Tinjan	Udružena sredstva-MPIŠ	FABRIŠ EUGEN	Staja - izgradnja	13.272,28	465/02	7.3.2002	Otplaćen	25.4.2008.	
Općina Tinjan	Vlastita sredstva-Fond	ANTOLOVIĆ DANIJEL	Agroturizam	10.086,93	417/01	26.9.2001	Otplaćen	12.10.2007	
Općina Tinjan	Udružena sredstva-MPIŠ	TURČINOVIĆ LOREDANA	Staja - izgradnja	5.308,91	533/03	14.3.2003	Otplaćen	18.7.2007	
Općina Tinjan	Vlastita sredstva-Fond	VLAHOVIĆ VLADO	Skladište - poljop. proizvod	9.290,60	249/99	18.12.1998.	Otplaćen prisilno	10.2.2017	
Općina Tinjan	Udružena sredstva-MPIŠ	DORČIĆ NEVIJA	Plastenik	10.617,82	548/03	16.10.2003.	Otplaćen	7.8.2008	
Općina Tinjan	Vlastita sredstva-MPIŠ	OPG DORČIĆ NEVIJA DORČIĆ NE...	Podizanje plastenika	13.272,28	612/04	27.9.2004.	Otplaćen	11.8.2009.	
Općina Tinjan	Vlastita sredstva-Fond	DUJMOVIĆ MLADEN	Prerada mesa - oprema	9.423,32	58/96	2.9.1996.	Otplaćen	26.9.2001.	
Općina Tinjan	Vlastita sredstva-Fond	MOFARDIN NEVIO	Junice	859,38	23/96	3.4.1996.	Otplaćen	9.10.2002.	

Dodjeljeni krediti 1995-2024

Općina/grad	Pravilnik	Ime i prezime	Namjena	Odobreno Eur	Br.ug.	Sjednica	Status	D.Otplate	Objedinjen u
Općina Tinjan	Vlastita sredstva-Fond	BRATULIĆ MIRJAN	Tovilište svinja	2.389,01	71/97	13.2.1997.	Otplaćen	25.4.2003.	
Općina Tinjan	Vlastita sredstva-Fond	VERNIER MARIO	Prerada mesa - prostor	6.636,14	107/97	3.7.1997.	Otplaćen	25.8.2003.	
Općina Tinjan	Vlastita sredstva-MPiŠ	RADETIĆ D.O.O. RADETIĆ DRAGAN	PRŠUTANA - dovršetak izgradnje i opremanja	10.617,82	660/05	28.11.2005.	Odobren		
Općina Tinjan	Vlastita sredstva-MPiŠ	Obrt "DORČIĆ" Dorčić Nevija	PODIZANJE PLASTENIKA 1200 m2	33.180,70	670/06	27.3.2006	Otplaćen	21.12.2011	
Općina Tinjan	Vlastita sredstva-MPiŠ	Obrt DVI MENDULE BANKO MARIO	PROŠIRENJE VINARSKOG PODRUMA	10.617,82	737/07	17.4.2007	Otplaćen	12.8.2016.	
Općina Tinjan	Vlastita sredstva-MPiŠ	Proizvođač vina i grožđa MUŠKOVIĆ	nabavka poljop. mehanizacije i opreme za podrum	29.862,63	753/07	25.9.2007.	Otplaćen	27.7.2012.	
Općina Tinjan	Vlastita sredstva-MPiŠ	Obrt "PRŠUTARNA ERMAN" ERMA...	klimatizacija poslovnog prostora - pršutana	10.617,82	754/07	25.9.2007.	Otplaćen	4.9.2017.	
Općina Tinjan	Vlastita sredstva-Fond	OPG CVITAN DARIO CVITAN DARIO	poljoprivredna mehanizacija - traktor sa priključcima	19.244,81	838/09	28.9.2009.	Otplaćen	17.2.2020.	
Općina Tinjan	Vlastita sredstva-Fond	OPG SCHIFFLIN ANDREJ SCHIFFL...	adaptacija i opremanje vinarskog podruma	19.908,42	847/09	28.9.2009.	Otplaćen	11.4.2022.	
Općina Tinjan	Vlastita sredstva-Fond	OPG DRUŽETIĆ DARINKA DRUŽE...	opremanje i adaptacija gospodarskog objekta	10.617,82	877/10	22.9.2010.	Odobren		
Općina Tinjan	Vlastita sredstva-Fond	OPG MUŠKOVIĆ VLADIMIR MUŠK...	dostavno vozilo	23.890,11	947/12	18.9.2012.	Otplaćen	29.3.2017.	
Općina Tinjan	Vlastita sredstva-Fond	OPG FABRIS ROBERT FABRIS RO...	nabavka poljoprivredne mehanizacije - traktor	28.535,40	929/12	18.9.2012.	Odobren		
Općina Tinjan	Vlastita sredstva-Fond	OPG MILOHANIĆ EDO MILOHANIĆ	agrojuzam - degustacijska sala	33.180,70	1056/16	9.5.2016.	Odobren		
Općina Tinjan	Vlastita sredstva-Fond	TKM D.O.O ŽIKOVIĆ DARKO	MJERA 4.1.1 - poljop mehanizacija traktor i malčer	132.893,33	1098/17	31.7.2017.	Odobren		
Općina Tinjan	Vlastita sredstva-Fond	OPG RADETIĆ DRAGAN RADETIĆ...	Poljop. meh. POLOVNO - kupnja traktora	15.926,74	1173/21	10.3.2021.	Odobren		
Općina Tinjan	Vlastita sredstva-Fond	OPG PALJUH PALJUH ANTONIO	Poljop meh. NOVO - traktor	26.544,56	1171/21	10.3.2021.	Odobren		
Općina Tinjan	Vlastita sredstva-Fond	BALA d.o.o. RAJKO MLADEN	izgradnja edukacijskog centra za mlade u domeni poduzetništva u agraru - MJERA 6.2.1.	132.722,81	1225/23	24.10.2022.	Odobren		
27	Ukupno za Općina Tinjan:			639.692,03					
Općina Višnjan	Vlastita sredstva-Fond	Obrt GAŠPARINI Gašparini Aldo	Podizanje vinograda	4.561,32	408/01	7.5.2001.	Otplaćen	3.5.2012.	
Općina Višnjan	Vlastita sredstva-Fond	Obrt GAŠPARINI Gašparini Aldo	Vinarstvo - podrum + oprema	5.574,36	414/01	26.9.2001.	Otplaćen	9.11.2009.	
Općina Višnjan	Vlastita sredstva-Fond	BERNOBIĆ ALDO	Vinarstvo - podrum + oprema	14.599,51	415/01	26.9.2001.	Otplaćen	16.11.2009.	
Općina Višnjan	Vlastita sredstva-Fond	MILOKANOVIĆ IVAN	Sanacija peradarnika	9.290,60	214/98	1.6.1998.	Otplaćen	27.7.2004.	
Općina Višnjan	Vlastita sredstva-Fond	MAIER & MARIO d.o.o. Pautetić Mario	Tovilište za svinje	9.290,60	247/99	18.12.1998.	Otplaćen	17.1.2005.	
Općina Višnjan	Udružena sredstva-MPiŠ	Obrt za morski ribolov Radosavljević...	Ribarstvo - oprema	5.308,91	493/02	15.7.2002.	Otplaćen	9.6.2010.	
Općina Višnjan	Udružena sredstva-MPiŠ	ALBA d.o.o. Gašparini Danijel	Rashladna komora	10.617,82	557/03	16.10.2003	Prisilna naplata		
Općina Višnjan	Udružena sredstva-MPiŠ	Obrt MADALU Bernobić Ivan	Vinarstvo - podrum	19.908,42	588/04	8.3.2004.	Otplaćen	4.7.2013.	
Općina Višnjan	Udružena sredstva-MPiŠ	Obrt ROBI Pulin Robert	Vinarstvo - podrum - prostor	10.617,82	589/04	8.3.2004.	Otplaćen prisilno	31.8.2012.	
Općina Višnjan	Vlastita sredstva-Fond	KORAČA LUČANO	Plastenič	6.636,14	72/97	13.2.1997.	Otplaćen	1.7.2002.	
Općina Višnjan	Vlastita sredstva-MPiŠ	MAIER & MARIO d.o.o. Pautetić Rina	Nadogradnja staje za svinje	10.617,82	633/05	9.6.2005.	Otplaćen	6.4.2009.	
Općina Višnjan	Vlastita sredstva-MPiŠ	OPG POLETTI PETER POLETTI PE...	OPREMA U PODRUMARSTVU - PUNILICA I ETIKETIRKA	21.235,65	689/06	27.3.2006	Otplaćen	3.8.2009	
Općina Višnjan	Vlastita sredstva-MPiŠ	OPG BERNOBIĆ ALDO BERNOBIĆ	POLJOP. MEHANIZACIJA - TRAKTOR	18.581,19	693/06	27.3.2006.	Otplaćen	11.2.2011.	
Općina Višnjan	Vlastita sredstva-MPiŠ	Obrt MATIĆ MATIĆ MILENKO	NABAVKA POLJOPRIVREDNE MEHANIZACIJE	31.853,47	734/07	17.4.2007	Odobren		
Općina Višnjan	Vlastita sredstva-MPiŠ	OPG DEKLIĆ VIRĐILJO DEKLIĆ VIR...	Oprema za punionu meda	5.308,91	773/07	25.9.2007	Otplaćen	9.10.2012	
Općina Višnjan	Vlastita sredstva-MPiŠ	OPG Proizv.vina MARIO PERŠURIĆ...	vinarska oprema - punilica - čepica i etiketirka	29.862,63	788/08	20.3.2008	Otplaćen	26.1.2015	
Općina Višnjan	Vlastita sredstva-MPiŠ	Obrt MADALU Bernobić Ivan	poljoprivredna mehanizacija	35.171,54	819/09	31.10.2008.	Otplaćen	5.11.2013.	
Općina Višnjan	Vlastita sredstva-MPiŠ	KOŠETO FERUČO FERUČO KOŠE...	vinarska oprema - preša za grožđe	19.244,81	821/09	31.10.2008	Otplaćen	22.10.2013.	
Općina Višnjan	Vlastita sredstva-MPiŠ	Obrt GAŠPARINI Gašparini Aldo	poljoprivredna mehanizacija - traktor	23.226,49	822/09	31.10.2008	Otplaćen	3.5.2012	
Općina Višnjan	Vlastita sredstva-Fond	OPG POLEIS IVAN POLEIS IVAN	poljoprivredna mehanizacija - traktor	31.853,47	836/09	28.9.2009.	Otplaćen	6.2.2017	
Općina Višnjan	Vlastita sredstva-MPiŠ	OPG VOŠTEN IVAN VOŠTEN IVAN	Okrupnjavanje posjeda	46.452,98	818/09	31.10.2008	Prisilna naplata		
Općina Višnjan	Vlastita sredstva-Fond	OPG RADOVAN FRANKO RADOVA...	opremanje vinarskog podruma	29.199,02	844/09	28.9.2009.	Otplaćen	28.9.2020	
Općina Višnjan	Vlastita sredstva-Fond	OPG RADOVAN FRANKO RADOVA...	Poljoprivredna mehanizacija - traktor	44.462,14	923/12	12.3.2012	Otplaćen	15.9.2020	
Općina Višnjan	Vlastita sredstva-Fond	OPG GAŠPARINI MARIO GAŠPARI...	nabavka poljoprivredne mehanizacije - traktor	5.308,91	955/13	20.2.2013	Otplaćen	9.12.2021	
Općina Višnjan	Vlastita sredstva-Fond	OPG PERŠURIĆ MARIO PERŠURI...	nabavka poljoprivredne mehanizacije - traktor	37.162,39	994/14	13.10.2014	Otplaćen	28.2.2018	
Općina Višnjan	Vlastita sredstva-Fond	P. U. O. ŠVIK-KOP vl. Aldo Šifanić Š...	Poljop.meh. - traktor polov. s prednjim utovarivačem i malčer	46.452,98	1068/16	8.9.2016	Odobren		
Općina Višnjan	Vlastita sredstva-Fond	Obrt POLJO-SPORT MILOHANIĆ E...	poljop. mehanizacija	23.890,11	1088/17	16.12.2016	Odobren		
Općina Višnjan	Vlastita sredstva-Fond	OPG FABAC SANJIN FABAC SANJI...	podizanje našada lijeske - 1 ha	2.588,09	1108/17	31.7.2017	Otplaćen	20.4.2022	

Dodjeljeni krediti 1995-2024

Općina/grad	Pravilnik	Ime i prezime	Namjena	Odobreno Eur	Br.ug.	Sjednica	Status	D.Otplate	Objedinjen u
Općina Višnjičan	Vlastita sredstva-Fond	OPG PRODAN DEAN PRODAN DE...	MJERA 4.1.1. - sadnja novih 1,3ha nasada vinograda i kupnja traktora, atomizera i stroj...	92 905,97	1140/18	24 9.2018	Otplaćen	16.11.2022	
Općina Višnjičan	Vlastita sredstva-Fond	B.S. AGRO j.d.o.o. BERNEŠ SANDI	mehanizacija - traktor, balirka, omotač POLOVNO	26 544,56	1154/19	11 3.2019	Odobren		
Općina Višnjičan	Vlastita sredstva-Fond	OPG PRODAN DEAN PRODAN DE...	oprema u podrumarstvu - MJERA Vinska otmotnica	109 496,32	1207/22	31 5.2022	Odobren		
31	Ukupno za Općina Višnjičan			787 824,95					
Općina Vižinada	Vlastita sredstva-Fond	PILATO KONČETO	Vinarstvo - podrum + oprema	10 086,93	416/01	26 9.2001	Otplaćen	21.10.2009.	
Općina Vižinada	Vlastita sredstva-Fond	MEKIŠ SERĐO	Izgradnja prasilišta	6 636,14	221/98	1 6.1998	Otplaćen	13.12.2004	
Općina Vižinada	Udružena sredstva-MPIŠ	ARMAN MARIJAN	Vinarstvo - podrum	10 617,82	536/03	14.3.2003	Otplaćen	3.10.2012	
Općina Vižinada	Udružena sredstva-MPIŠ	BERNOBIČ ADRIJANO	Vinarstvo - podrum	10 617,82	537/03	14.3.2003	Otplaćen	27.8.2012	
Općina Vižinada	Udružena sredstva-MPIŠ	ARMAN MARIJAN	Vinarstvo - podrum + oprema	26 544,56	438/02	20 12.2001	Otplaćen	18.11.2019.	
Općina Vižinada	Udružena sredstva-MPIŠ	OPG OKLEN DANINO Oklen Danino	Poljoprivredna mehanizacija	24 686,44	576/04	8.3.2004	Otplaćen	19.8.2011.	
Općina Vižinada	Udružena sredstva-MPIŠ	OPG PILATO ELIDO Pilato Elido	Vinarstvo - podrum + oprema	18 581,19	574/04	8.3.2004	Otplaćen	8.7.2013	
Općina Vižinada	Udružena sredstva-MPIŠ	OPG FRANC ARMAN Franc Arman	Vinarstvo - podrum - prostor	33 180,70	573/04	8.3.2004	Otplaćen	31.12.2007	
Općina Vižinada	Vlastita sredstva-MPIŠ	OPG FRANC ARMAN Franc Arman	Vinarstvo - podrum - prostor	38 489,61	606/04	5 7.2004	Otplaćen	17.7.2008	
Općina Vižinada	Vlastita sredstva-MPIŠ	OPG GERŽINIĆ MIRIJANA Geržinić...	Vinarstvi i polj. mehanizacija	48 443,83	578/04	8.3.2004	Otplaćen	15.7.2011.	
Općina Vižinada	Vlastita sredstva-MPIŠ	Obt O.ROSSI Rossi Marino	poljoprivredna oprema u vinogradarstvu	10 617,82	609/04	27 9.2004	Otplaćen	28.7.2009	
Općina Vižinada	Vlastita sredstva-Fond	IVANČIĆ ANTON	Junice	828,56	103/97	3 7.1997	Otplaćen	4.11.1997	
Općina Vižinada	Vlastita sredstva-MPIŠ	OPG ARMAN ĐULIANO Arman Duli...	Nabavka poljop. mehanizacije - traktor	17 253,97	619/05	7 3.2005	Otplaćen	28.12.2009.	
Općina Vižinada	Vlastita sredstva-MPIŠ	VORIĆ JOSIP	Opremanje vinarskog podruma	10 617,82	624/05	7 3.2005	Otplaćen	2.4.2015.	
Općina Vižinada	Vlastita sredstva-MPIŠ	Obt ARMAN ARMAN MARIJAN	POLJOP. MEHANIZACIJA - TRAKTOR	32 517,09	690/06	27 3.2006	Otplaćen	20.7.2018.	
Općina Vižinada	Vlastita sredstva-MPIŠ	OPG FERENAC ĐULJO FERENAC...	POLJOP. MEHANIZACIJA - TRAKTOR	29 199,02	708/06	28 7.2006	Otplaćen	21.3.2017	
Općina Vižinada	Vlastita sredstva-MPIŠ	OPG PILATO ELIDO Pilato Elido	Vinarstvo - podrum - oprema	24 553,72	719/06	12.12.2006.	Otplaćen	1.10.2013	
Općina Vižinada	Vlastita sredstva-MPIŠ	OPG OKLEN DANINO Oklen Danino	Agroturizam na OPG-u	26 544,56	724/06	12.12.2006.	Otplaćen	25.10.2012.	
Općina Vižinada	Vlastita sredstva-MPIŠ	OPG LEGOVIĆ ALDO Legović Aldo	Poljoprivredna mehanizacija - traktor	25 217,33	723/06	12.12.2006.	Otplaćen	22.9.2011.	
Općina Vižinada	Vlastita sredstva-MPIŠ	UŽGAJIVAČ SVINJA KALČIĆ EMIL	PRODUŽENI TOV U SVINJOGOJSTVU	5 308,91	740/07	17.4.2007.	Otplaćen prisilno	18.7.2013.	
Općina Vižinada	Vlastita sredstva-MPIŠ	OPG FRANC ARMAN Franc Arman	poljoprivredna mehanizacija - traktor	29 199,02	769/07	25.9.2007.	Otplaćen	2.12.2009.	
Općina Vižinada	Vlastita sredstva-MPIŠ	OPG BERNOBIČ ANTON BERNOBI...	Opremanje vinskog podruma	16 723,07	759/07	25.9.2007.	Otplaćen	15.7.2014.	
Općina Vižinada	Vlastita sredstva-MPIŠ	OPG ŠIMONOVIĆ DARIO ŠIMONO...	poljoprivredna mehanizacija - traktor	17 253,97	765/07	25.9.2007.	Otplaćen	28.8.2014.	
Općina Vižinada	Vlastita sredstva-MPIŠ	OPG MEKIŠ MORENO MEKIŠ MOR...	proizv. autohtonih proizvoda - pršutana	33 180,70	760/07	25.9.2007.	Otplaćen	31.5.2017.	
Općina Vižinada	Vlastita sredstva-MPIŠ	Proizvodnja vina FERENAC BRUNO	Opremanje vinskog podruma	10 617,82	772/07	25.9.2007.	Otplaćen	18.8.2015.	
Općina Vižinada	Vlastita sredstva-MPIŠ	VORIĆ JOSIP VORIĆ JOSIP	Poljoprivredna mehanizacija	79 633,69	816/09	31 10.2008.	Otplaćen	7.5.2024.	
Općina Vižinada	Vlastita sredstva-Fond	OPG VRANIĆ FRANKO VRANIĆ FR...	poljoprivredna mehanizacija - traktor	30 791,69	834/09	28.9.2009.	Otplaćen	4.8.2015.	
Općina Vižinada	Vlastita sredstva-Fond	OPG GERŽINIĆ MARKO GERŽINIĆ...	Podizanje dugogodišnjeg nasada i nabavka poljop. strojeva	26 544,56	922/12	12.3.2012.	Otplaćen	31.7.2020.	
Općina Vižinada	Vlastita sredstva-Fond	OPG OKLEN DANINO OKLEN ĐANI...	proširenje degustacijske sale	26 544,56	943/12	18.9.2012	Otplaćen	3.5.2019.	
Općina Vižinada	Vlastita sredstva-Fond	OPG MEKIŠ MORENO MEKIŠ MOR...	degustacijska sala	26 544,56	988/14	14.3.2014.	Odobren		
Općina Vižinada	Vlastita sredstva-Fond	OPG RADEŠIĆ NENAD RADEŠIĆ N...	nabavka poljoprivredne mehanizacije	9 821,49	989/14	14.3.2014.	Otplaćen	29.10.2019.	
Općina Vižinada	Vlastita sredstva-Fond	OPG ARMAN ĐULIANO ARMAN DU...	izgradnja poslovnog prostora - skladišta	7 963,37	1025/15	27.3.2015.	Otplaćen	15.12.2020.	
Općina Vižinada	Vlastita sredstva-Fond	OPG VRANIĆ FRANKO VRANIĆ FR...	kupnja poljoprivredne mehanizacije i opreme	18 581,19	1045/16	22.3.2016.	Otplaćen	4.8.2020.	
Općina Vižinada	Vlastita sredstva-Fond	OPG OKLEN DANINO OKLEN DANI...	poljop. mehanizacija	26 544,56	1080/17	16.12.2016.	Otplaćen	3.4.2023.	
Općina Vižinada	Vlastita sredstva-Fond	OPG FERENAC BRUNO FERENAC...	MJERA 4.1.1 - poljop. mehanizacija; traktor; atomizer; stroj za zelenu rezidbu	19 908,42	1133/18	24 9.2018.	Otplaćen	1 10.2019.	
Općina Vižinada	Vlastita sredstva-Fond	OPG MEKIŠ MORENO MEKIŠ MOR...	okrupnjavanje posjeda	39 816,84	1151/19	11 3.2019.	Odobren		
Općina Vižinada	Vlastita sredstva-Fond	OPG VRANIĆ FRANKO VRANIĆ FR...	vinarski podrum - dovršetak opremanja	26 544,56	1181/21	10.3.2021	Odobren		
Općina Vižinada	Vlastita sredstva-Fond	OPG GERŽINIĆ MARKO GERŽINIĆ...	Vinarski podrum - oprema - MJERA Vinska otmotnica	183 157,48	1195/21	10 3.2021.	Odobren		
Općina Vižinada	Vlastita sredstva-Fond	OPG SAN VITAL FERENAC ANTUN	nabavka poljoprivredne mehanizacije - MJERA 6.3.1.	19 908,42	1200/21	29 10.2021.	Odobren		
Općina Vižinada	Vlastita sredstva-Fond	OPG OKLEN DANINO OKLEN ĐANI...	podizanje maslinika 4 31 ha i kupnja poljop.meh i opreme NOVO - MJERA 4.1.1.	199 084,21	1220/22	24 10.2022.	Odobren		
Općina Vižinada	Vlastita sredstva-Fond	OPG SAN VITAL FERENAC ANTUN	ruralni turizam na OPG-u - MJERA 6.2.1	199 084,21	1223/23	24 10.2022	Odobren		
Općina Vižinada	Vlastita sredstva-Fond	Obt O.ROSSI vl. Luka i Manno Ross...	Nabavka opreme u podrumarstvu - linija za punjenje vina u boce	280 000,00	1240/24	20 10.2023	Odobren		

Dodjeljeni krediti 1995-2024

Općina/grad	Pravilnik	Ime i prezime	Namjena	Odobreno Eur	Br ug.	Sjednica	Status	D.Oplate	Objedinjen u
Općina Vižinada	Vlastita sredstva-Fond	Obrt O.ROSSI ROSSI LUKA	podizanje 3,27ha vinograda	125.000,00	1243/24	28.3.2024	Odobren		
43	Ukupno za Općina Vižinada			1.862.997,23					
Općina Vrsar	Vlastita sredstva-Fond	JELOVAC VINKO	Vinarstvo - podrum -prostor	10.219,66	366/00	15.11.2000.	Otplaćen	27.11.2006.	
Općina Vrsar	Vlastita sredstva-Fond	UŽILA MARINKO	Ribarstvo - oprema	2.654,46	290/99	17.6.1999.	Otplaćen prisilno	24.10.2007	
Općina Vrsar	Vlastita sredstva-Fond	BONKOMPANJO ANTONIO	Ribarstvo - brod	6.967,95	274/99	16.4.1999.	Otplaćen	23.5.2005.	
Općina Vrsar	Udružena sredstva-MPIŠ	Obrt za prijevoz putnika i morskog ribol.	Ribarstvo - brod	17.652,13	603/04	8.3.2004.	Otplaćen	23.7.2007	
Općina Vrsar	Udružena sredstva-MPIŠ	Obrt za morskog ribolov. Moško Silvano	Ribarstvo brod- renov.	10.617,82	601/04	8.3.2004.	Otplaćen	18.7.2011	
Općina Vrsar	Vlastita sredstva-MPIŠ	Obrt SALUGA Triskoli Marčelo	Preuređenje ribarskog broda	10.617,82	823/05	7.3.2005.	Otplaćen	1.10.2012.	
Općina Vrsar	Udružena sredstva-Ban.	Obrt BRKICA BONKOMPANJO ANT.	NABAVKA BRODICE "FLYMAR"	26.544,56	/	27.3.2006.	Proslijeđen banci		
Općina Vrsar	Vlastita sredstva-MPIŠ	Obrt "FLENGAR" LIGOVIĆ PETAR	REMONT BRODICE	10.617,82	681/06	27.3.2006.	Otplaćen	30.7.2013.	
Općina Vrsar	Vlastita sredstva-MPIŠ	Obrt "MESNIČA KALČIĆ" KALČIĆ Z.	POLJOP. MEHANIZACIJA - TRAKTOR	17.121,24	674/06	27.3.2006.	Otplaćen	12.7.2013.	
Općina Vrsar	Vlastita sredstva-MPIŠ	Obrt "MEDUZA" UŽILA SILVANO	REMONT BRODICE	8.626,98	691/06	27.3.2006.	Otplaćen	30.1.2012.	
Općina Vrsar	Vlastita sredstva-MPIŠ	Obrt "LUNA" PREKALJ KLAUDIO	opremanje ribarskog broda	10.617,82	808/08	31.10.2008.	Otplaćen	26.8.2013.	
Općina Vrsar	Vlastita sredstva-Fond	Obrt "SPERANZA" PRIVITELIO NINO	OPREMA ZA VINARSKI PODRUM I PODIZANJE 3 HA VINOGRADA	69.015,86	889/11	22.9.2010.	Otplaćen	24.6.2021	
Općina Vrsar	Vlastita sredstva-Fond	OPG MIKULIĆ PELO MIKULIĆ VILIM	nabavka matičnog stada - istarskog goveda	26.544,56	960/13	20.2.2013.	Odobren		
Općina Vrsar	Vlastita sredstva-Fond	OPG MIKULIĆ PELO MIKULIĆ VILIM	obrtna sredstva	7.963,37	1022/15	12.6.2015.	Otplaćen	29.4.2022	
Općina Vrsar	Vlastita sredstva-Fond	OPG MIKULIĆ PELO MIKULIĆ PELO	Zbrinjavanje stajskog gnoja, objekti i mehanizacija - Nitratna direktiva MJERA 4 1.2	86.269,83	1152/19	11.3.2019.	Odobren		
Općina Vrsar	Vlastita sredstva-Fond	OPG MIKULIĆ PELO MIKULIĆ PELO	Zbrinjavanje stajskog gnoja, objekti i mehanizacija - Nitratna direktiva MJERA 4 1.2	72.997,54	1193/21	10.3.2021	Odobren		
16	Ukupno za Općina Vrsar			395.049,42					
Općina Žminj	Udružena sredstva-MPIŠ	GALANT ELVIO	Staja - izgradnja	9.821,49	480/02	15.7.2002.	Otplaćen	21.12.2012.	
Općina Žminj	Vlastita sredstva-Fond	GALANT MARIO	Junice	1.119,66	318/99	5.11.1999.	Otplaćen	16.12.2005.	
Općina Žminj	Vlastita sredstva-Fond	ORBANIĆ SANDI	Mini mljekara	9.954,21	257/99	16.4.1999.	Otplaćen	11.7.2005.	
Općina Žminj	Vlastita sredstva-Fond	ZOHIL DEAN	Kombajn - žito	5.109,83	367/00	15.11.2000.	Otplaćen	24.11.2005.	
Općina Žminj	Vlastita sredstva-Fond	ORBANIĆ SANDI	Mini mljekara - oprema	10.352,38	334/00	22.5.2000.	Otplaćen	11.7.2005.	
Općina Žminj	Vlastita sredstva-Fond	GALANT ELVIO	Junice	2.787,18	342/00	22.5.2000.	Otplaćen	28.6.2006.	
Općina Žminj	Udružena sredstva-MPIŠ	GALANT ELVIO	Poljoprivredna mehanizacija	13.935,89	442/02	7.3.2002.	Otplaćen	2.7.2008.	
Općina Žminj	Vlastita sredstva-Fond	JELENIĆ d.o.o. Jelenić Vanda	Oprema - pršutarna	13.272,28	419/01	26.9.2001.	Otplaćen	30.10.2008.	
Općina Žminj	Vlastita sredstva-Fond	BOLJUNČIĆ JOSIP	Svinj. farma - izgradnja	4.645,30	225/98	1.6.1998.	Otplaćen	17.8.2004.	
Općina Žminj	Udružena sredstva-MPIŠ	GALANT KLARA	Vinarstvo - podrum	19.908,42	540/03	14.3.2003.	Otplaćen	20.6.2014.	
Općina Žminj	Udružena sredstva-MPIŠ	PAVAL ROŽA	Poljoprivredna mehanizacija	5.308,91	539/03	14.3.2003.	Otplaćen	11.11.2010.	
Općina Žminj	Udružena sredstva-MPIŠ	ORBANIĆ SANDI	Oprema - mini mljekara	9.954,21	447/02	7.3.2002.	Otplaćen	21.8.2012.	
Općina Žminj	Udružena sredstva-MPIŠ	FERLIN DINKO	Staja izgradnja	13.272,28	467/02	7.3.2002.	Otplaćen	26.7.2011.	
Općina Žminj	Udružena sredstva-MPIŠ	Obrt LATUS Orbanic Sandi	Mini mljekara - prostor	9.821,49	481/02	15.7.2002.	Otplaćen	18.2.2013.	
Općina Žminj	Udružena sredstva-MPIŠ	JURIĆ RENATO	Poljoprivredna mehanizacija	5.308,91	477/02	15.7.2002.	Otplaćen	13.5.2010.	
Općina Žminj	Udružena sredstva-MPIŠ	KRIŽANAC JOSIP	Skladište - prostor	5.308,91	555/03	16.10.2003.	Otplaćen	28.2.2013.	
Općina Žminj	Udružena sredstva-MPIŠ	BOŽAC ANDI	Ovce	5.308,91	553/03	16.10.2003.	Otplaćen	3.8.2006.	
Općina Žminj	Udružena sredstva-MPIŠ	LINARDON NEVENKA	Ovce	5.308,91	552/03	16.10.2003.	Otplaćen prisilno	28.12.2006.	
Općina Žminj	Udružena sredstva-MPIŠ	BENČIĆ GORAN	Ovce	5.308,91	437/02	20.12.2001.	Otplaćen	14.6.2004.	
Općina Žminj	Udružena sredstva-MPIŠ	Obrt ŠOŠTARI Križanac Rozana	Farma nesilica - oprema	10.617,82	591/04	8.3.2004.	Otplaćen prisilno	11.5.2022.	
Općina Žminj	Udružena sredstva-MPIŠ	Obrt LATUS Orbanic Sandi	Mini mljekara	19.908,42	581/04	8.3.2004.	Otplaćen	7.8.2013.	
Općina Žminj	Vlastita sredstva-Fond	JB d.o.o. Brnelić Josip	Gljiv. - oprema	4.645,30	238/98	30.10.1998.	Otplaćen	9.2.2004.	
Općina Žminj	Vlastita sredstva-Fond	KRANJČIĆ MILAN	Agroturizam	10.352,38	375/01	8.3.2001.	Otplaćen	16.4.2003.	
Općina Žminj	Vlastita sredstva-Fond	PAMIĆ MILAN	Junice	1.718,76	33/96	3.4.1996.	Otplaćen	17.9.2002.	
Općina Žminj	Vlastita sredstva-Fond	ORBANIĆ JOSIP	Junice	859,38	31/96	3.4.1996.	Otplaćen	20.9.2002.	
Općina Žminj	Vlastita sredstva-Fond	KRAJČAR ANTUN	Junice	859,38	14/96	3.4.1996.	Otplaćen	19.9.2002.	
Općina Žminj	Vlastita sredstva-Fond	MATIKA JOSIP	Junice	859,38	16/96	3.4.1996.	Otplaćen	26.9.1997.	

Dodjeljeni krediti 1995-2024

Opcina/grad	Pravilnik	Ime i prezime	Namjena	Odobreno Eur	Br.ug.	Sjednica	Status	D.Otplate	Objedinjen u
Općina Žminj	Vlastita sredstva-Fond	BOŽAC ROMANO	Junice	859,38	15/96	3.4.1996.	Otplaćen	13.12.1996.	
Općina Žminj	Vlastita sredstva-Fond	MATIKA JOSIP	Junice	859,38	17/96	3.4.1996.	Otplaćen	19.9.2002.	
Općina Žminj	Vlastita sredstva-Fond	RUDAN FRANJO	Junice	859,38	24/96	3.4.1996.	Otplaćen	14.10.2002.	
Općina Žminj	Vlastita sredstva-Fond	PATAJ IVAN	Junice	859,38	25/96	3.4.1996.	Otplaćen	23.9.2002.	
Općina Žminj	Vlastita sredstva-Fond	GUŠTIN IVAN	Junice	859,38	10/96	3.4.1996.	Otplaćen	25.9.2002.	
Općina Žminj	Vlastita sredstva-Fond	KIRESINA JOSIP	Junice	1.718,76	32/96	3.4.1996.	Otplaćen	3.1.2003.	
Općina Žminj	Vlastita sredstva-Fond	ŽUFIĆ ANDELO	Junice	859,38	11/96	3.4.1996.	Otplaćen	15.2.1997.	
Općina Žminj	Vlastita sredstva-Fond	GALANT ELVIO	Junice	1.718,76	35/96	3.4.1996.	Otplaćen	10.10.2002.	
Općina Žminj	Vlastita sredstva-Fond	KRAJČAR IVAN	Junice	859,38	12/96	3.4.1996.	Otplaćen	24.9.2002.	
Općina Žminj	Vlastita sredstva-Fond	MEDANČIĆ BRANKO	Junice	859,38	6/96	3.4.1996.	Otplaćen	15.7.2003.	
Općina Žminj	Vlastita sredstva-Fond	ROCE MARIJAN	Junice	859,38	8/96	3.4.1996.	Otplaćen	15.10.2002.	
Općina Žminj	Vlastita sredstva-Fond	ŠUGAR FRANJO	Junice	859,38	9/96	3.4.1996.	Otplaćen	27.9.2002.	
Općina Žminj	Vlastita sredstva-Fond	ŽUFIĆ MILAN	Junice	828,56	115/97	3.7.1997.	Otplaćen	13.8.2003.	
Općina Žminj	Vlastita sredstva-Fond	GALANT ELVIO	Junice	827,49	66/97	13.2.1997.	Otplaćen	23.4.2003.	
Općina Žminj	Vlastita sredstva-Fond	GRGOROVIĆ DRAGAN	Junice	1.652,40	56/96	2.9.1996.	Otplaćen	21.12.1999.	
Općina Žminj	Vlastita sredstva-Fond	ERMAN ANA	Junice	859,38	7/96	3.4.1996.	Otplaćen	25.9.2002.	
Općina Žminj	Vlastita sredstva-MPiŠ	Poljop. proiz. GALANT Galant Elvio	Nabavka poljop. mehanizacije - traktor	29.862,63	615/05	7.3.2005.	Otplaćen	6.3.2023.	
Općina Žminj	Vlastita sredstva-MPiŠ	Obrt LATUŠ Orbanić Sandi	Opremanje pogona za preradu mlijeka	19.908,42	644/05	9.6.2005.	Otplaćen	20.12.2013.	
Općina Žminj	Vlastita sredstva-MPiŠ	ZOHIL DEAN	POLJOP.MEHANIZACIJA-TRAKTOR	5.308,91	653/05	28.11.2005.	Otplaćen	28.3.2013.	
Općina Žminj	Vlastita sredstva-MPiŠ	Poljop. proiz. GALANT Galant Elvio	POLJOP. MEHANIZACIJA - SAKUPLJAČ SIJENA	3.530,43	671/06	27.3.2006.	Otplaćen	21.12.2012.	
Općina Žminj	Vlastita sredstva-MPiŠ	OPG KRANJČIĆ MILAN KRANJČIĆ...	Izgradnja vinskog podruma	19.908,42	731/06	12.12.2006.	Otplaćen	28.9.2016.	
Općina Žminj	Vlastita sredstva-MPiŠ	OPG ORBANIĆ JOSIP ORBANIĆ J...	NABAVKA POLJOPRIVREDNE MEHANIZACIJE	35.171,54	735/07	17.4.2007.	Otplaćen	2.1.2013.	
Općina Žminj	Vlastita sredstva-Fond	Poljop. proiz. GALANT Galant Elvio	Mini sišana - oprema	23.890,11	848/09	28.9.2009.	Objedinjen		1175/21
Općina Žminj	Vlastita sredstva-Fond	Poljop. proiz. GALANT Galant Elvio	obrtna sredstva u stočarstvu za hranu i jesensku sjetvu	6.636,14	937/12	18.9.2012.	Otplaćen	25.2.2021.	
Općina Žminj	Vlastita sredstva-Fond	OPG ZOHIL DEAN ZOHIL DEAN	nabavka poljop. mehanizacije - traktor	10.617,82	996/14	13.10.2014.	Otplaćen	3.7.2024.	
Općina Žminj	Vlastita sredstva-Fond	OPG UDOVIČIĆ MILAN UDOVIČIĆ...	opremanje prostora za preradu mesa - proizvodnja istarskih kobasica i salama	10.617,82	1026/15	27.3.2015.	Odobren		
Općina Žminj	Vlastita sredstva-Fond	Obrt Poljop. gosp.PETEH PETEH JO...	povećanje kapaciteta uzgoja pematle divljači	19.908,42	1005/15	27.3.2015.	Otplaćen	11.10.2021.	
Općina Žminj	Vlastita sredstva-Fond	OPG GALANT ARDALIĆ KLARA GA...	adaptacija stare kuće za agrotunizam	18.581,19	1017/15	27.3.2015.	Odobren		
Općina Žminj	Vlastita sredstva-Fond	VALTURA D.O.O. KOSTADINOVIĆ...	kupnja 10 rasplodnih nazimica	5.308,91	1055/16	9.5.2016.	Prisilna naplata		
Općina Žminj	Vlastita sredstva-Fond	Obrt za polj. ROBI DAMJANIĆ DAMI...	poljop.meh. - traktor novo	10.617,82	1113/18	5.3.2018.	Odobren		
Općina Žminj	Vlastita sredstva-Fond	OPG KLIMAN DEAN KLIMAN DEAN	izgradnja polumontažne staje za ovce + oprema za siraštvo	26.544,56	1148/19	11.3.2019.	Odobren		
Općina Žminj	Vlastita sredstva-Fond	OPG VALENTINO GALANT GALAN...	poljoprivredna mehanizacija NOVO - kupnja traktora	50.434,67	1175/21	10.3.2021	Odobren		
Općina Žminj	Vlastita sredstva-Fond	OPG ZAHARIJA EDO ZAHARIJA ED...	dostavno vozilo - nabavka NOVO	22.562,88	1170/21	10.3.2021	Odobren		
Općina Žminj	Vlastita sredstva-Fond	JELENIĆ d.o.o. JELENIĆ PAOLO	Dogradnja i opremanje pogona za proizvodnju trajnih suhomesnatih proizvoda	500.000,00	1255/25	29.7.2024	Odobren		
Općina Žminj	Vlastita sredstva-Fond	OPG MILIČIĆ MIHO MILIČIĆ MIHO	Okrupnjavanje posjeda	300.000,00	1254/25	29.7.2024.	Odobren		
62	Ukupno za Općina Žminj			1.341.238,74					
1238	SVEUKUPNO			40.462.279,69					